DATE DESPRE IMOBILUL NR. 782

Oficiul de Cadastru şi Publicitate Imobiliară SIBIU
Biroul de Cadastru şi Publicitate Imobiliară Medias

A. Partea I. Descrierea imobilului

TEREN Extravilan

Adresa: Jud. Sibiu

Nr. Crt	Nr cadastral Nr. topografic	Suprafaţa* (mp)	Observaţii / Referinţe
A1		288	Sector cadastral:45 Teren neimprejmuit;

B. Partea II. Proprietari şi acte

Inscrieri privitoare la dreptul de proprietate şi alte drepturi reale		Referinţe
/		
Act Normativ nr. 7, din 13/03/1996 emis de PARLAMENTUL ROMANIEI (lege);		
B1	Inscrierea provizorie, drept de PROPRIETATE, dobandit prin Lege, cota actuala 1/1	A1
	1) **MUNICIPIUL MEDIAŞ**, CIF:4240677, proprietar neidentificat	

C. Partea III. SARCINI .

Inscrieri privind dezmembramintele dreptului de proprietate, drepturi reale de garanţie şi sarcini	Referinţe
NU SUNT	

Anexa Nr. 1 La Partea I

Teren

Nr cadastral	Suprafaţa (mp)*	Observaţii / Referinţe
	288	

* Suprafaţa este determinată in planul de proiecţie Stereo 70.

DETALII LINIARE IMOBIL

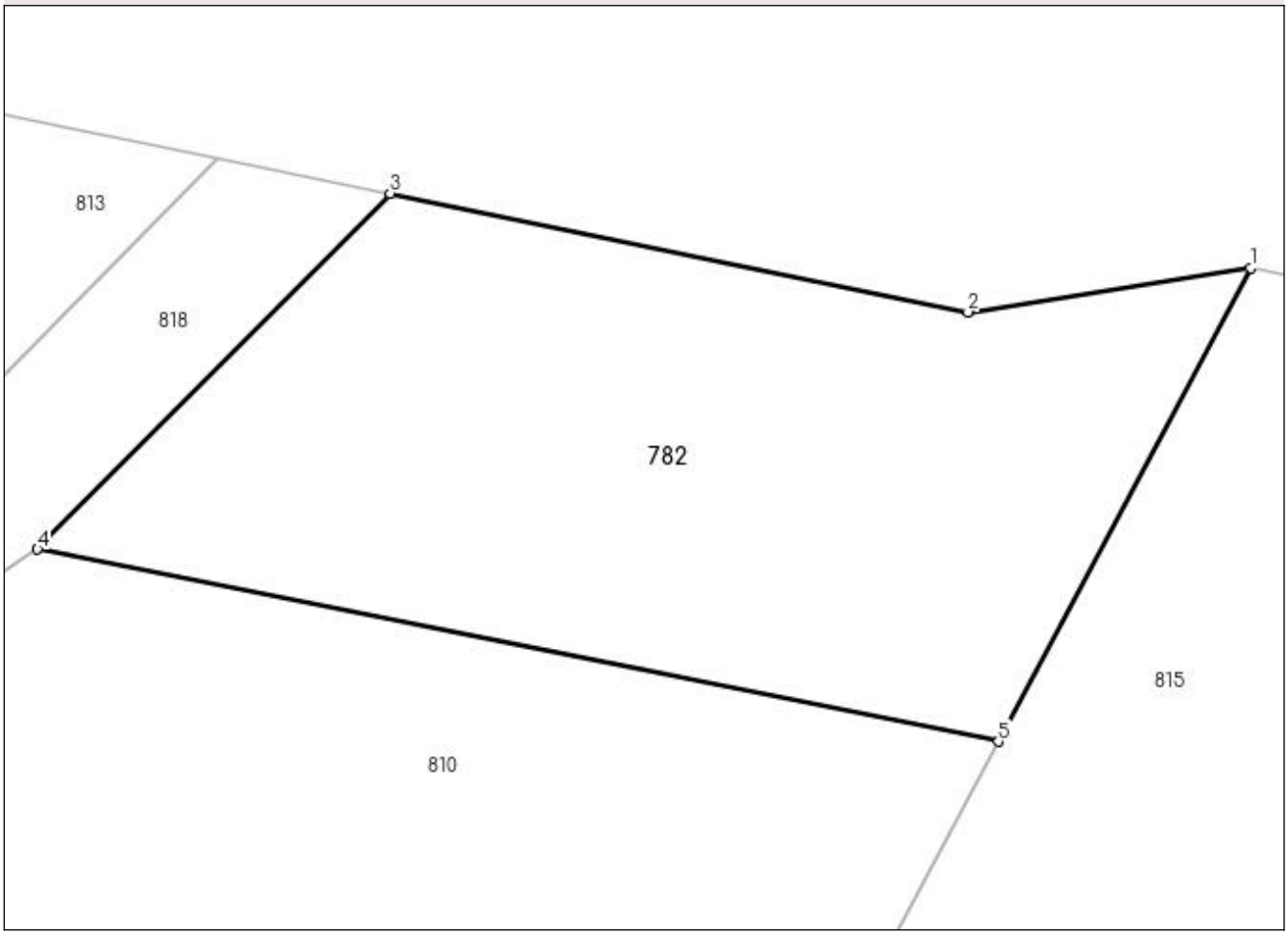

Date referitoare la teren

Crt	Categorie folosinţă	Intra vilan	Suprafaţa (mp)	Tarla	Parcelă	Nr. topo	Observaţii / Referinţe
1	arabil	NU	288	63	3377/7/1/1	-	

Lungime Segmente
1) Valorile lungimilor segmentelor sunt obţinute din proiecţie în plan.

Punct început	X / Y	Punct sfârşit	X / Y	Lungime segment (** (m)
1	449.212,784 514.123,504	2	449.205,092 514.122,306	7.785
2	449.205,092 514.122,306	3	449.189,357 514.125,537	16.062
3	449.189,357 514.125,537	4	449.179,761 514.115,848	13.636
4	449.179,761 514.115,848	5	449.205,924 514.110,617	26.68
5	449.205,924 514.110,617	1	449.212,784 514.123,504	14.599

** Lungimile segmentelor sunt determinate în planul de proiecţie Stereo 70 şi sunt rotunjite la 1 milimetru.
*** Distanţa dintre puncte este formată din segmente cumulate ce sunt mai mici decât valoarea 1 milimetru.

DATE DESPRE IMOBILUL NR. 783

Oficiul de Cadastru şi Publicitate Imobiliară SIBIU
Biroul de Cadastru şi Publicitate Imobiliară Medias

A. Partea I. Descrierea imobilului

TEREN Extravilan

Adresa: Jud. Sibiu

Nr. Crt	Nr cadastral Nr. topografic	Suprafaţa* (mp)	Observaţii / Referinţe
A1		500	Sector cadastral:45 Teren neimprejmuit;

Construcţii

Crt	Nr cadastral Nr. topografic	Adresa	Observaţii / Referinţe
A1.1		Jud. Sibiu	Nr. niveluri:1; S. construita la sol:59 mp; ANEXA

B. Partea II. Proprietari şi acte

Inscrieri privitoare la dreptul de proprietate şi alte drepturi reale		Referinţe
/		
Act Notarial nr. 175, din 30/12/2002 emis de NP AXENTE MIA (certificat de mostenitor);		
B1	Intabulare, drept de PROPRIETATE, dobandit prin Succesiune, cota actuala 1/2	A1
	1) **RADU POMPEIU**	
B2	Intabulare, drept de PROPRIETATE, dobandit prin Succesiune, cota actuala 1/2	A1
	1) **PANDEA CORNELIA-MARIA**	
Act Normativ nr. 7, din 13/03/1996 emis de PARLAMENTUL ROMANIEI (lege);		
B3	Intabulare, drept de PROPRIETATE, dobandit prin Lege, cota actuala 1/1	A1.1
	1) **PANDEA CORNELIA-MARIA** 2) **RADU POMPEIU**	

C. Partea III. SARCINI .

Inscrieri privind dezmembramintele dreptului de proprietate, drepturi reale de garanţie şi sarcini	Referinţe
NU SUNT	

Anexa Nr. 1 La Partea I

Teren

Nr cadastral	Suprafaţa (mp)*	Observaţii / Referinţe
	500	

* Suprafaţa este determinată in planul de proiecţie Stereo 70.

DETALII LINIARE IMOBIL

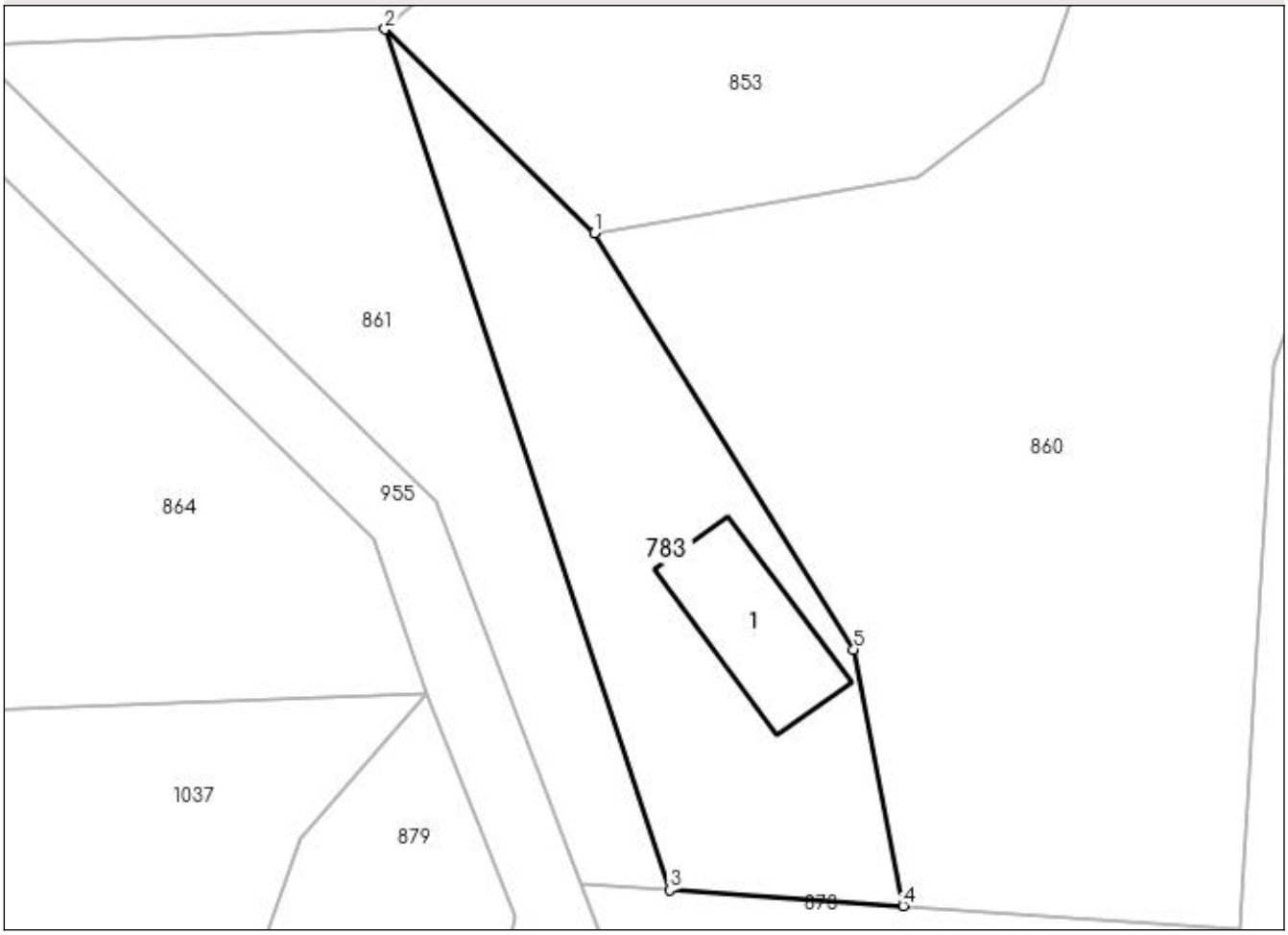

Date referitoare la teren

Crt	Categorie folosinţă	Intra vilan	Suprafaţa (mp)	Tarla	Parcelă	Nr. topo	Observaţii / Referinţe
1	faneata	NU	500	63	3348/4/1	-	NR PARCELA 3348/4 SI NR TARLA 62 GRESIT IN TP

Date referitoare la construcţii

Crt	Număr	Destinaţie construcţie	Supraf. (mp)	Situaţie juridică	Observaţii / Referinţe
A1.1		constructii anexa	59	Cu acte	Nr. niveluri:1; S. construita la sol:59 mp; ANEXA

Lungime Segmente

1) Valorile lungimilor segmentelor sunt obţinute din proiecţie în plan.

Punct început	X / Y	Punct sfârşit	X / Y	Lungime segment (** (m)
1	448.726,296 513.716,402	2	448.714,593 513.727,795	16.333
2	448.714,593 513.727,795	3	448.730,502 513.679,722	50.638
3	448.730,502 513.679,722	4	448.743,563 513.678,83	13.092
4	448.743,563 513.678,83	5	448.740,801 513.693,145	14.579

Punct început	X / Y	Punct sfârşit	X / Y	Lungime segment (** (m)
5	448.740,801 513.693,145	1	448.726,296 513.716,402	27.409

** Lungimile segmentelor sunt determinate în planul de proiecţie Stereo 70 şi sunt rotunjite la 1 milimetru.
*** Distanţa dintre puncte este formată din segmente cumulate ce sunt mai mici decât valoarea 1 milimetru.

DATE DESPRE IMOBILUL NR. 784

Oficiul de Cadastru şi Publicitate Imobiliară SIBIU
Biroul de Cadastru şi Publicitate Imobiliară Medias

A. Partea I. Descrierea imobilului

TEREN Intravilan

Adresa: Loc. Medias, Jud. Sibiu

Nr. Crt	Nr cadastral Nr. topografic	Suprafaţa* (mp)	Observaţii / Referinţe
A1	115244	394	Sector cadastral:45 Teren neimprejmuit;

B. Partea II. Proprietari şi acte

Inscrieri privitoare la dreptul de proprietate şi alte drepturi reale		Referinţe
11114 / 20/07/2020		
Act Notarial nr. 976, din 17/07/2020 emis de GĂITAN IOANA-CRISTINA (contract de vanzare-cumparare);		
B1	Intabulare, drept de PROPRIETATE, dobandit prin Conventie, cota actuala 1/1	A1
	1) **NECHIFOR GABRIEL-ALEXANDRU**, și soția 2) **CIOBANU LILIANA-SIMONA**, bun comun	

C. Partea III. SARCINI .

Inscrieri privind dezmembramintele dreptului de proprietate, drepturi reale de garanţie şi sarcini	Referinţe
NU SUNT	

Anexa Nr. 1 La Partea I

Teren

Nr cadastral	Suprafaţa (mp)*	Observaţii / Referinţe
115244	394	

* Suprafaţa este determinată in planul de proiecţie Stereo 70.

DETALII LINIARE IMOBIL

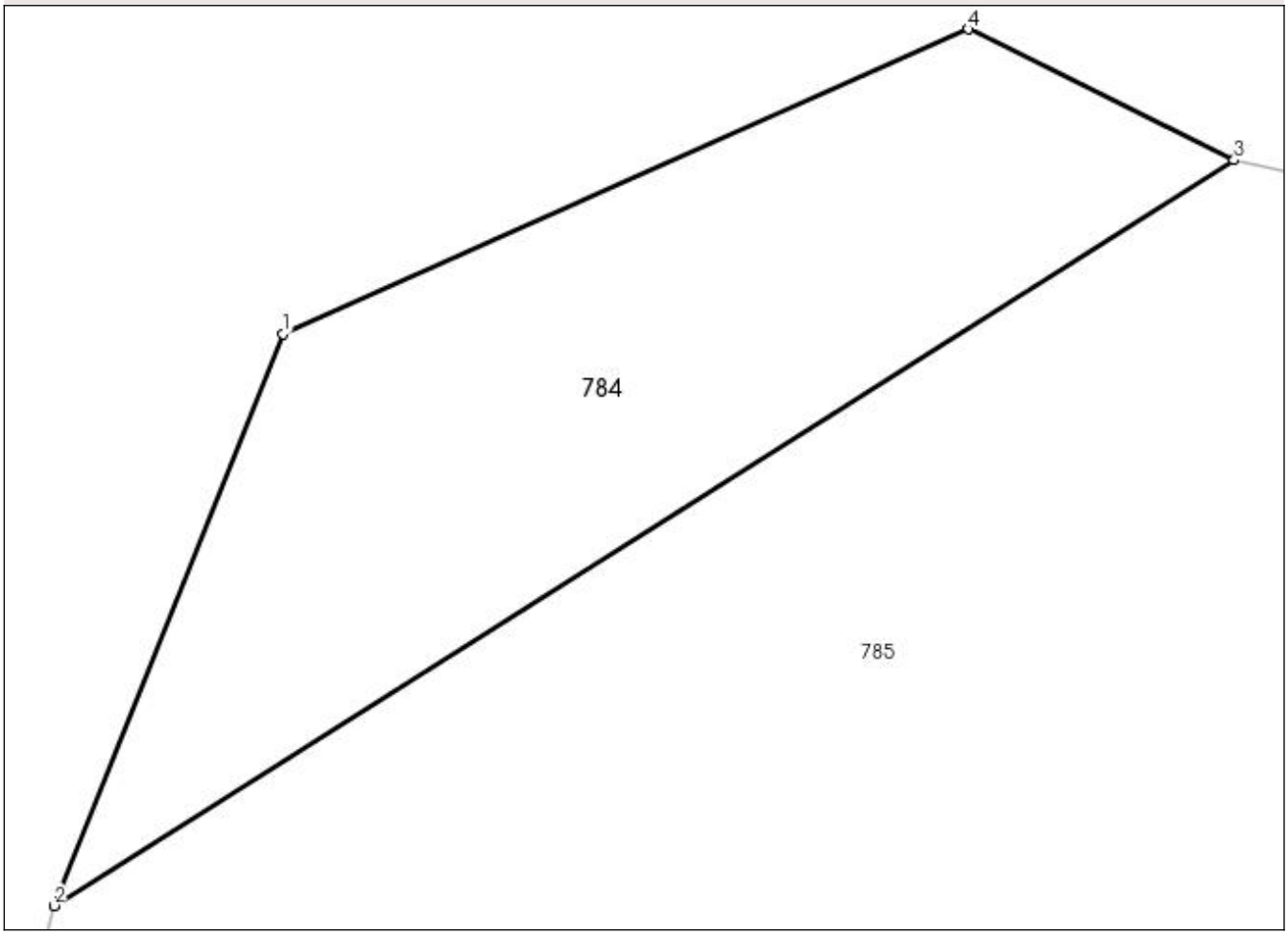

Date referitoare la teren

Crt	Categorie folosință	Intra vilan	Suprafaţa (mp)	Tarla	Parcelă	Nr. topo	Observaţii / Referinţe
1	faneata	DA	394	63	3261/1/1	-	

Lungime Segmente
1) Valorile lungimilor segmentelor sunt obţinute din proiecţie în plan.

Punct început	X / Y	Punct sfârşit	X / Y	Lungime segment (** (m)
1	448.881,547 514.343,298	2	448.873,713 514.323,771	21.04
2	448.873,713 514.323,771	3	448.914,062 514.349,237	47.713
3	448.914,062 514.349,237	4	448.904,969 514.353,712	10.134
4	448.904,969 514.353,712	1	448.881,547 514.343,298	25.633

** Lungimile segmentelor sunt determinate în planul de proiecţie Stereo 70 şi sunt rotunjite la 1 milimetru.
*** Distanţa dintre puncte este formată din segmente cumulate ce sunt mai mici decât valoarea 1 milimetru.

DATE DESPRE IMOBILUL NR. 785

Oficiul de Cadastru şi Publicitate Imobiliară SIBIU
Biroul de Cadastru şi Publicitate Imobiliară Medias

A. Partea I. Descrierea imobilului

TEREN Necunoscut

Adresa: Loc. Medias, Jud. Sibiu

Nr. Crt	Nr cadastral Nr. topografic	Suprafaţa* (mp)	Observaţii / Referinţe
A1	115243	27.806	Sector cadastral:45 Teren neimprejmuit;

B. Partea II. Proprietari şi acte

Inscrieri privitoare la dreptul de proprietate şi alte drepturi reale		Referinţe
14090 / 31/08/2020		
Act Notarial nr. 1227, din 28/08/2020 emis de GĂITAN IOANA-CRISTINA (contract de vanzare-cumparare);		
B1	Intabulare, drept de PROPRIETATE, dobandit prin Conventie, cota actuala 1/1	A1
	1) **NECHIFOR GABRIEL-ALEXANDRU**, si sotia 2) **CIOBANU LILIANA-SIMONA**, bun comun	

C. Partea III. SARCINI .

Inscrieri privind dezmembramintele dreptului de proprietate, drepturi reale de garanţie şi sarcini	Referinţe
NU SUNT	

Anexa Nr. 1 La Partea I

Teren

Nr cadastral	Suprafaţa (mp)*	Observaţii / Referinţe
115243	27.806	

* Suprafaţa este determinată in planul de proiecţie Stereo 70.

DETALII LINIARE IMOBIL

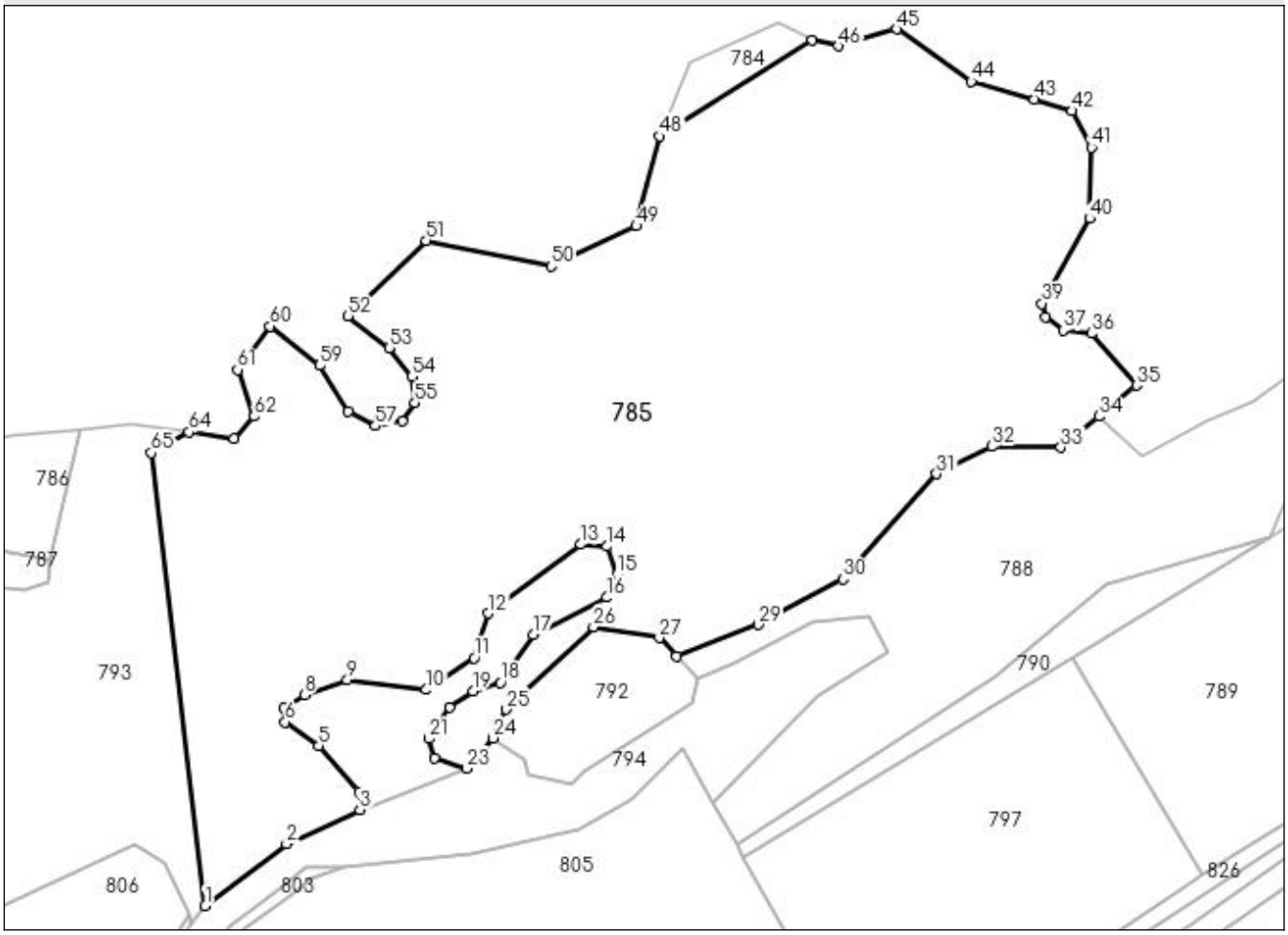

Date referitoare la teren

Crt	Categorie folosinţă	Intra vilan	Suprafaţa (mp)	Tarla	Parcelă	Nr. topo	Observaţii / Referinţe
1	faneata	NU	27.586	63	3261/1/2	-	
2	faneata	DA	220	63	3261/1/2	-	

Lungime Segmente

1) Valorile lungimilor segmentelor sunt obţinute din proiecţie în plan.

Punct început	X / Y	Punct sfârşit	X / Y	Lungime segment
1	448.753,194 514.120,038	2	448.774,732 514.136,386	27.04
4	448.793,914 514.150,19	5	448.783,285 514.162,371	16.166
7	448.774,011 514.172,243	8	448.779,468 514.175,845	6.539
10	448.811,733 514.177,23	11	448.824,437 514.185,667	15.25
13	448.852,749 514.215,69	14	448.859,67 514.215,185	6.939

Punct început	X / Y	Punct sfârşit	X / Y	Lungime segment
2	448.774,732 514.136,386	3	448.794,156 514.145,484	21.449
5	448.783,285 514.162,371	6	448.774,388 514.168,701	10.919
8	448.779,468 514.175,845	9	448.790,827 514.179,811	12.031
11	448.824,437 514.185,667	12	448.828,281 514.197,445	12.389
14	448.859,67 514.215,185	15	448.862,31 514.207,891	7.757

Punct început	X / Y	Punct sfârşit	X / Y	Lungime segment
3	448.794,156 514.145,484	4	448.793,914 514.150,19	4.712
6	448.774,388 514.168,701	7	448.774,011 514.172,243	3.562
9	448.790,827 514.179,811	10	448.811,733 514.177,23	21.065
12	448.828,281 514.197,445	13	448.852,749 514.215,69	30.522
15	448.862,31 514.207,891	16	448.859,67 514.201,684	6.745

Punct început	X / Y	Punct sfârşit	X / Y	Lungime segment
16	448.859,67 514.201,684	17	448.840,107 514.191,908	21.87
19	448.824,115 514.176,855	20	448.817,904 514.172,666	7.492
22	448.813,873 514.159,147	23	448.822,451 514.156,41	9.004
25	448.832,81 514.172,045	26	448.856,099 514.193,925	31.955
28	448.878,151 514.186,17	29	448.899,762 514.194,458	23.146
31	448.947,006 514.234,392	32	448.961,581 514.241,676	16.294
34	448.989,98 514.249,636	35	449.000,035 514.257,846	12.981
37	448.980,58 514.272,405	38	448.975,838 514.275,901	5.891
40	448.987,574 514.302,058	41	448.988,042 514.320,877	18.825
43	448.972,807 514.333,613	44	448.956,191 514.338,328	17.272
46	448.920,967 514.347,672	47	448.914,062 514.349,237	7.08
49	448.867,462 514.300,049	50	448.844,861 514.289,403	24.983
52	448.791,038 514.276,262	53	448.801,897 514.267,751	13.798
55	448.808,773 514.253,217	56	448.805,391 514.248,372	5.909
58	448.791,075 514.250,851	59	448.783,522 514.263,131	14.417
61	448.761,766 514.262,005	62	448.766,187 514.249,592	13.177
64	448.748,903 514.245,513	65	448.738,921 514.239,95	11.428

Punct început	X / Y	Punct sfârşit	X / Y	Lungime segment
17	448.840,107 514.191,908	18	448.831,412 514.179,183	15.412
20	448.817,904 514.172,666	21	448.812,563 514.164,304	9.922
23	448.822,451 514.156,41	24	448.829,549 514.164,441	10.718
26	448.856,099 514.193,925	27	448.873,489 514.190,977	17.638
29	448.899,762 514.194,458	30	448.922,128 514.206,514	25.408
32	448.961,581 514.241,676	33	448.979,926 514.241,425	18.347
35	449.000,035 514.257,846	36	448.988,054 514.271,587	18.231
38	448.975,838 514.275,901	39	448.974,933 514.279,516	3.727
41	448.988,042 514.320,877	42	448.982,859 514.330,523	10.95
44	448.956,191 514.338,328	45	448.936,49 514.352,173	24.079
47	448.914,062 514.349,237	48	448.873,713 514.323,771	47.713
50	448.844,861 514.289,403	51	448.811,694 514.296,209	33.858
53	448.801,897 514.267,751	54	448.807,984 514.260,202	9.697
56	448.805,391 514.248,372	57	448.798,29 514.247,133	7.208
59	448.783,522 514.263,131	60	448.770,333 514.273,496	16.774
62	448.766,187 514.249,592	63	448.760,862 514.243,829	7.846
65	448.738,921 514.239,95	1	448.753,194 514.120,038	120.758

Punct început	X / Y	Punct sfârşit	X / Y	Lungime segment
18	448.831,412 514.179,183	19	448.824,115 514.176,855	7.659
21	448.812,563 514.164,304	22	448.813,873 514.159,147	5.321
24	448.829,549 514.164,441	25	448.832,81 514.172,045	8.274
27	448.873,489 514.190,977	28	448.878,151 514.186,17	6.696
30	448.922,128 514.206,514	31	448.947,006 514.234,392	37.364
33	448.979,926 514.241,425	34	448.989,98 514.249,636	12.981
36	448.988,054 514.271,587	37	448.980,58 514.272,405	7.519
39	448.974,933 514.279,516	40	448.987,574 514.302,058	25.844
42	448.982,859 514.330,523	43	448.972,807 514.333,613	10.516
45	448.936,49 514.352,173	46	448.920,967 514.347,672	16.162
48	448.873,713 514.323,771	49	448.867,462 514.300,049	24.532
51	448.811,694 514.296,209	52	448.791,038 514.276,262	28.715
54	448.807,984 514.260,202	55	448.808,773 514.253,217	7.029
57	448.798,29 514.247,133	58	448.791,075 514.250,851	8.117
60	448.770,333 514.273,496	61	448.761,766 514.262,005	14.333
63	448.760,862 514.243,829	64	448.748,903 514.245,513	12.077

**** Lungimile segmentelor sunt determinate în planul de proiecţie Stereo 70 şi sunt rotunjite la 1 milimetru.**
***** Distanţa dintre puncte este formată din segmente cumulate ce sunt mai mici decât valoarea 1 milimetru.**

DATE DESPRE IMOBILUL NR. 786

Oficiul de Cadastru şi Publicitate Imobiliară SIBIU
Biroul de Cadastru şi Publicitate Imobiliară Medias

A. Partea I. Descrierea imobilului

Nr. CF vechi:15143N
Nr. cadastral vechi:2121

TEREN Extravilan
Adresa: Jud. Sibiu

Nr. Crt	Nr cadastral Nr. topografic	Suprafaţa* (mp)	Observaţii / Referinţe
A1	110671	1.800	Sector cadastral:45 Teren neimprejmuit;

B. Partea II. Proprietari şi acte

Inscrieri privitoare la dreptul de proprietate şi alte drepturi reale		Referinţe
6118 / 25/09/2006		
Act Notarial nr. 121/2006, din 01/01/2006 emis de NP LOHAN FLORENTINA (contract de vanzare-cumparare);		
B1	Intabulare, drept de PROPRIETATE, dobandit prin Conventie, cota actuala 8/16	A1
	1) **STOICA ISTINA**	
8560 / 18/04/2019		
Act Notarial nr. CM NR. 63, din 17/04/2019 emis de Cristea Daniel (certificat de mostenitor);		
B2	Intabulare, drept de PROPRIETATE, dobandit prin Succesiune, cota actuala 2/16	A1
	1) **STOICA ISTINA**, sotie	
B3	Intabulare, drept de PROPRIETATE, dobandit prin Succesiune, cota actuala 3/16	A1
	1) **STOICA IOAN-ALIN**, fiu - pus sub interdictie judecatoreasca	
B4	Intabulare, drept de PROPRIETATE, dobandit prin Succesiune, cota actuala 3/16	A1
	1) **SOPON CRISTINA**, fiica	

C. Partea III. SARCINI .

Inscrieri privind dezmembramintele dreptului de proprietate, drepturi reale de garanţie şi sarcini	Referinţe
NU SUNT	

Anexa Nr. 1 La Partea I

Teren

Nr cadastral	Suprafaţa (mp)*	Observaţii / Referinţe
110671	1.800	

* Suprafaţa este determinată in planul de proiecţie Stereo 70.

DETALII LINIARE IMOBIL

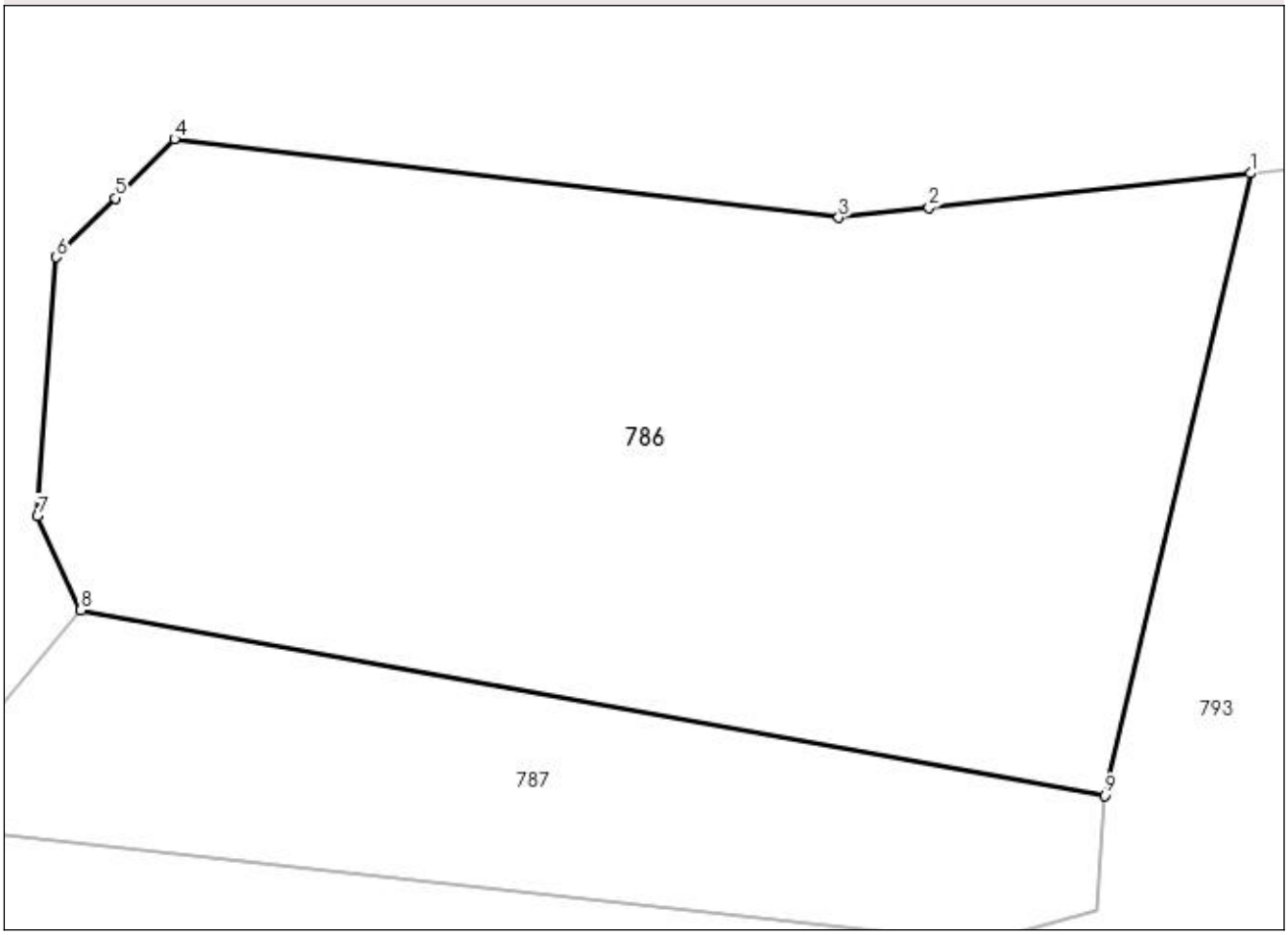

Date referitoare la teren

Crt	Categorie folosință	Intra vilan	Suprafaţa (mp)	Tarla	Parcelă	Nr. topo	Observaţii / Referinţe
1	arabil	NU	1.800	63	3263/1	-	

Lungime Segmente
1) Valorile lungimilor segmentelor sunt obţinute din proiecţie în plan.

Punct început	X / Y	Punct sfârşit	X / Y	Lungime segment (** (m)
1	448.720,035 514.246,261	2	448.702,195 514.244,344	17.943
2	448.702,195 514.244,344	3	448.697,183 514.243,806	5.04
3	448.697,183 514.243,806	4	448.660,316 514.248,153	37.123
4	448.660,316 514.248,153	5	448.657,044 514.244,881	4.628
5	448.657,044 514.244,881	6	448.653,771 514.241,608	4.628

Punct început	X / Y	Punct sfârşit	X / Y	Lungime segment (** (m)
6	448.653,771 514.241,608	7	448.652,726 514.227,24	14.406
7	448.652,726 514.227,24	8	448.655,131 514.222,033	5.735
8	448.655,131 514.222,033	9	448.711,927 514.211,744	57.72
9	448.711,927 514.211,744	1	448.720,035 514.246,261	35.457

** Lungimile segmentelor sunt determinate în planul de proiecţie Stereo 70 şi sunt rotunjite la 1 milimetru.
*** Distanţa dintre puncte este formată din segmente cumulate ce sunt mai mici decât valoarea 1 milimetru.

DATE DESPRE IMOBILUL NR. 787

Oficiul de Cadastru şi Publicitate Imobiliară SIBIU
Biroul de Cadastru şi Publicitate Imobiliară Medias

A. Partea I. Descrierea imobilului

TEREN Extravilan

Adresa: Jud. Sibiu

Nr. Crt	Nr cadastral Nr. topografic	Suprafaţa* (mp)	Observaţii / Referinţe
A1		674	Sector cadastral:45 Teren neimprejmuit;

B. Partea II. Proprietari şi acte

Inscrieri privitoare la dreptul de proprietate şi alte drepturi reale		Referinţe
/		
Act Normativ nr. 7, din 13/03/1996 emis de PARLAMENTUL ROMANIEI (lege);		
B1	Inscrierea provizorie, drept de PROPRIETATE, dobandit prin Lege, cota actuala 1/1	A1
	1) **MUNICIPIUL MEDIAŞ**, CIF:4240677, proprietar neidentificat	

C. Partea III. SARCINI .

Inscrieri privind dezmembramintele dreptului de proprietate, drepturi reale de garanţie şi sarcini	Referinţe
NU SUNT	

Anexa Nr. 1 La Partea I

Teren

Nr cadastral	Suprafaţa (mp)*	Observaţii / Referinţe
	674	

* Suprafaţa este determinată in planul de proiecţie Stereo 70.

DETALII LINIARE IMOBIL

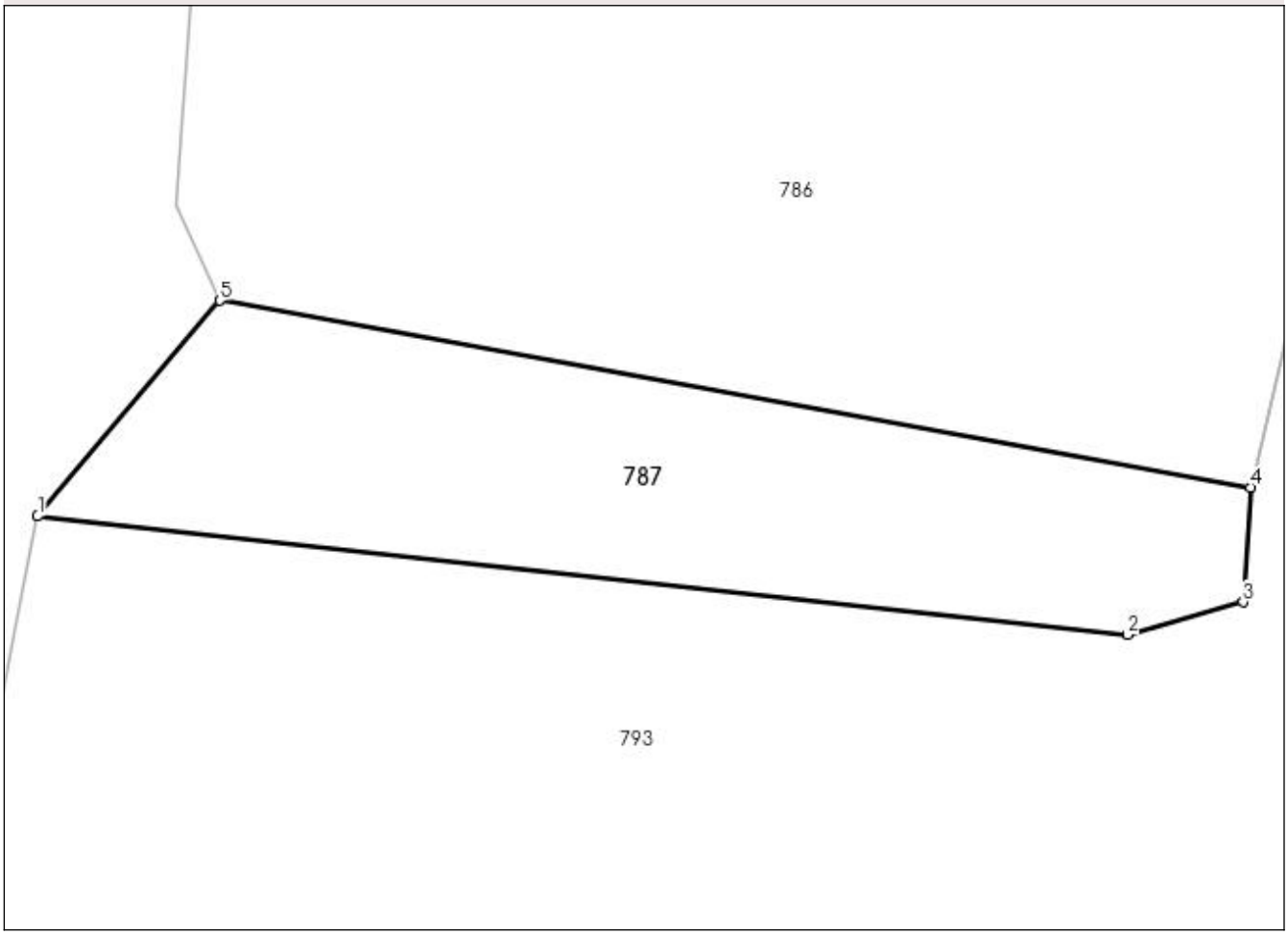

Date referitoare la teren

Crt	Categorie folosință	Intra vilan	Suprafaţa (mp)	Tarla	Parcelă	Nr. topo	Observaţii / Referinţe
1	faneata	NU	674	63	3263/2	-	

Lungime Segmente
1) Valorile lungimilor segmentelor sunt obţinute din proiecţie în plan.

Punct început	X / Y	Punct sfârşit	X / Y	Lungime segment (** (m)
1	448.645,102 514.210,148	2	448.705,15 514.203,636	60.401
2	448.705,15 514.203,636	3	448.711,522 514.205,419	6.616
3	448.711,522 514.205,419	4	448.711,927 514.211,744	6.338
4	448.711,927 514.211,744	5	448.655,131 514.222,033	57.72
5	448.655,131 514.222,033	1	448.645,102 514.210,148	15.551

** Lungimile segmentelor sunt determinate în planul de proiecţie Stereo 70 şi sunt rotunjite la 1 milimetru.
*** Distanţa dintre puncte este formată din segmente cumulate ce sunt mai mici decât valoarea 1 milimetru.

DATE DESPRE IMOBILUL NR. 788

Oficiul de Cadastru şi Publicitate Imobiliară SIBIU
Biroul de Cadastru şi Publicitate Imobiliară Medias

A. Partea I. Descrierea imobilului

TEREN Extravilan

Adresa: Jud. Sibiu

Nr. Crt	Nr cadastral Nr. topografic	Suprafaţa* (mp)	Observaţii / Referinţe
A1		6.546	Sector cadastral:45 Teren neimprejmuit;

B. Partea II. Proprietari şi acte

Inscrieri privitoare la dreptul de proprietate şi alte drepturi reale		Referinţe
/		
Act Normativ nr. 7, din 13/03/1996 emis de PARLAMENTUL ROMANIEI (lege);		
B1	Inscrierea provizorie, drept de PROPRIETATE, dobandit prin Lege, cota actuala 1/1	A1
	1) **MUNICIPIUL MEDIAŞ**, CIF:4240677, proprietar neidentificat	

C. Partea III. SARCINI .

Inscrieri privind dezmembramintele dreptului de proprietate, drepturi reale de garanţie şi sarcini	Referinţe
NU SUNT	

Anexa Nr. 1 La Partea I

Teren

Nr cadastral	Suprafaţa (mp)*	Observaţii / Referinţe
	6.546	

* Suprafaţa este determinată in planul de proiecţie Stereo 70.

DETALII LINIARE IMOBIL

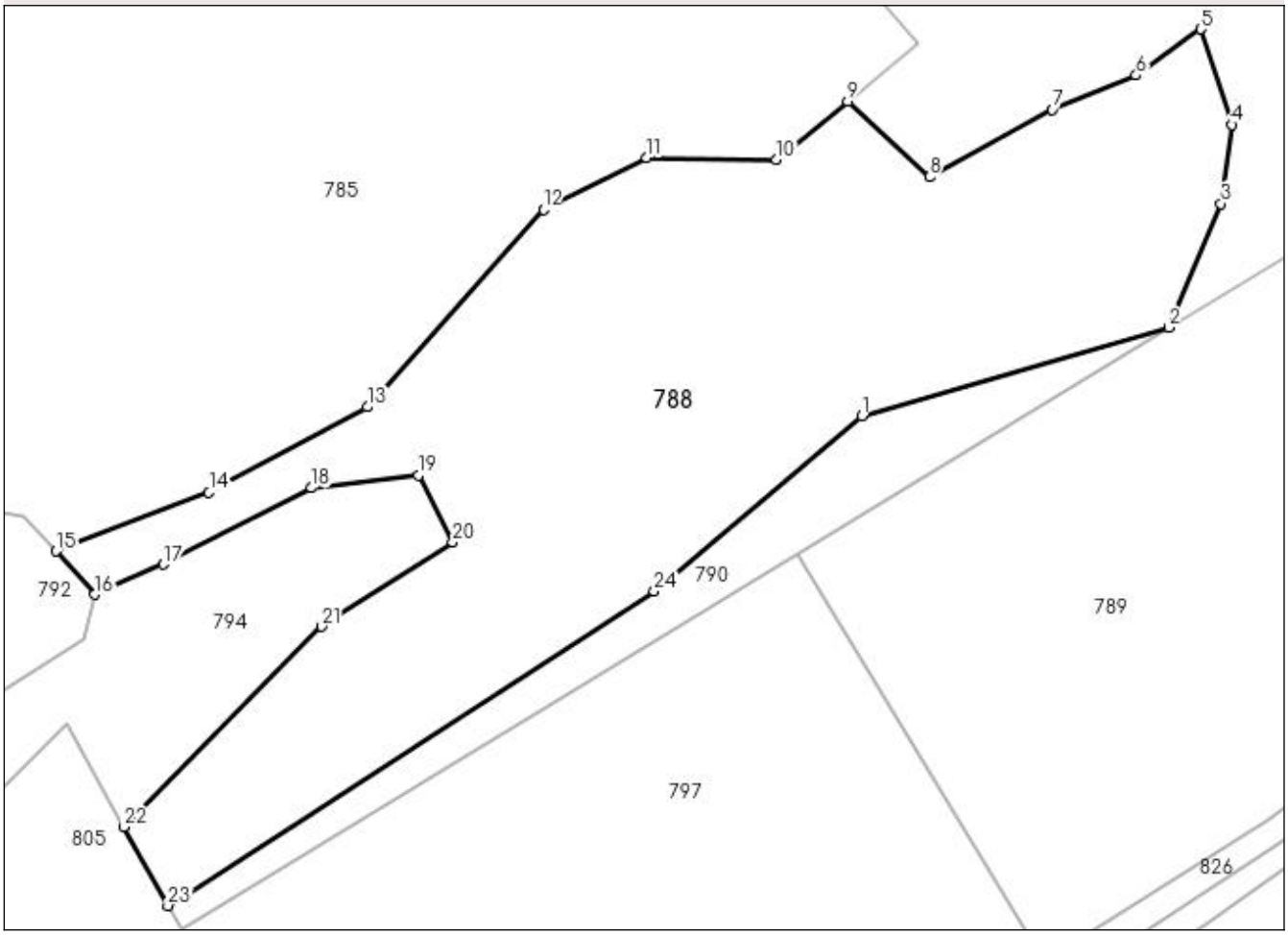

Date referitoare la teren

Crt	Categorie folosinţă	Intra vilan	Suprafaţa (mp)	Tarla	Parcelă	Nr. topo	Observaţii / Referinţe
1	faneata	NU	6.546	63	3258	-	

Lungime Segmente

1) Valorile lungimilor segmentelor sunt obţinute din proiecţie în plan.

Punct început	X / Y	Punct sfârşit	X / Y	Lungime segment (** (m)
1	448.991,999 514.205,277	2	449.035,317 514.217,715	45.068
3	449.042,682 514.235,225	4	449.044,276 514.246,368	11.257
5	449.039,831 514.259,857	6	449.030,735 514.253,359	11.179
7	449.018,9 514.248,474	8	449.001,557 514.239,001	19.761
9	448.989,98 514.249,636	10	448.979,926 514.241,425	12.981

Punct început	X / Y	Punct sfârşit	X / Y	Lungime segment (** (m)
2	449.035,317 514.217,715	3	449.042,682 514.235,225	18.997
4	449.044,276 514.246,368	5	449.039,831 514.259,857	14.202
6	449.030,735 514.253,359	7	449.018,9 514.248,474	12.804
8	449.001,557 514.239,001	9	448.989,98 514.249,636	15.72
10	448.979,926 514.241,425	11	448.961,581 514.241,676	18.347

Punct început	X / Y	Punct sfârşit	X / Y	Lungime segment (** (m)
11	448.961,581 514.241,676	12	448.947,006 514.234,392	16.294
13	448.922,128 514.206,514	14	448.899,762 514.194,458	25.408
15	448.878,151 514.186,17	16	448.883,563 514.180,029	8.186
17	448.893,351 514.184,29	18	448.914,225 514.195,088	23.502
19	448.929,326 514.196,864	20	448.934,212 514.187,396	10.653
21	448.915,619 514.175,54	22	448.887,775 514.147,256	39.689
23	448.893,937 514.136,104	24	448.962,65 514.180,502	81.81

Punct început	X / Y	Punct sfârşit	X / Y	Lungime segment (** (m)
12	448.947,006 514.234,392	13	448.922,128 514.206,514	37.364
14	448.899,762 514.194,458	15	448.878,151 514.186,17	23.146
16	448.883,563 514.180,029	17	448.893,351 514.184,29	10.675
18	448.914,225 514.195,088	19	448.929,326 514.196,864	15.205
20	448.934,212 514.187,396	21	448.915,619 514.175,54	22.051
22	448.887,775 514.147,256	23	448.893,937 514.136,104	12.741
24	448.962,65 514.180,502	1	448.991,999 514.205,277	38.407

** Lungimile segmentelor sunt determinate în planul de proiecţie Stereo 70 şi sunt rotunjite la 1 milimetru.
*** Distanţa dintre puncte este formată din segmente cumulate ce sunt mai mici decât valoarea 1 milimetru.

DATE DESPRE IMOBILUL NR. 789

Oficiul de Cadastru şi Publicitate Imobiliară SIBIU
Biroul de Cadastru şi Publicitate Imobiliară Medias

A. Partea I. Descrierea imobilului

TEREN Extravilan

Adresa: Jud. Sibiu

Nr. Crt	Nr cadastral Nr. topografic	Suprafaţa* (mp)	Observaţii / Referinţe
A1	105180	7.125	Sector cadastral:45 Teren neimprejmuit;

B. Partea II. Proprietari şi acte

Inscrieri privitoare la dreptul de proprietate şi alte drepturi reale		Referinţe
13459 / 22/07/2011		
Act Notarial nr. AUT 924, din 21/07/2011 emis de NP LOHAN FLORENTINA GEORGETA;		
B1	Intabulare, drept de PROPRIETATE, dobandit prin Conventie, cota actuala 10/16	A1
	1) **TOLAN MONICA-CONSTANTA**, , bun propriu	
B2	Intabulare, drept de PROPRIETATE, dobandit prin Conventie, cota actuala 3/16	A1
	1) **TOLAN CARMEN-ANAMARIA**, , bun propriu	
B3	Intabulare, drept de PROPRIETATE, dobandit prin Conventie, cota actuala 3/16	A1
	1) **TOLAN IULIA-ELENA**, , bun propriu	

C. Partea III. SARCINI .

Inscrieri privind dezmembramintele dreptului de proprietate, drepturi reale de garanţie şi sarcini	Referinţe
NU SUNT	

Anexa Nr. 1 La Partea I

Teren

Nr cadastral	Suprafaţa (mp)*	Observaţii / Referinţe
105180	7.125	

* Suprafaţa este determinată in planul de proiecţie Stereo 70.

DETALII LINIARE IMOBIL

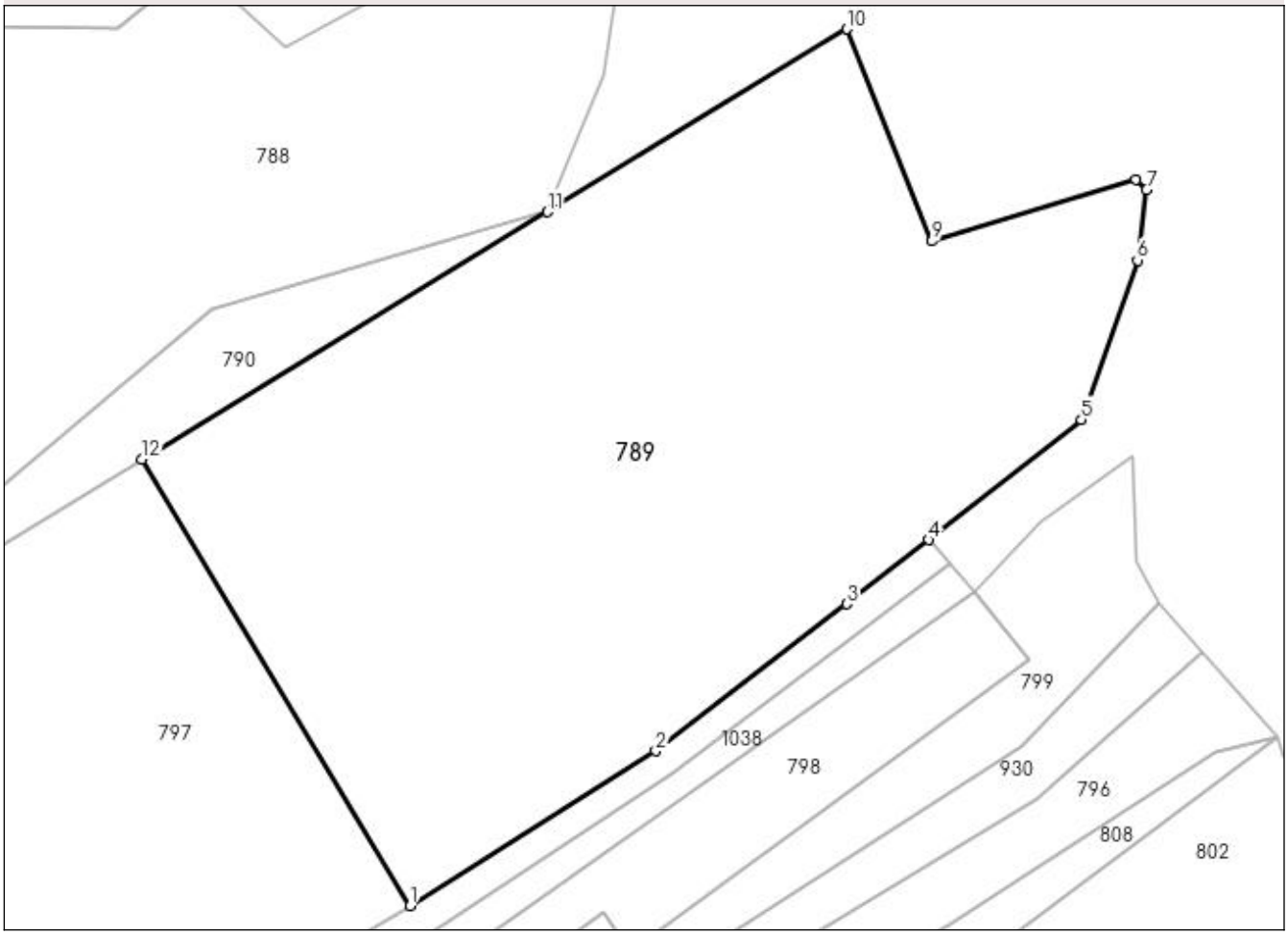

Date referitoare la teren

Crt	Categorie folosinţă	Intra vilan	Suprafaţa (mp)	Tarla	Parcelă	Nr. topo	Observaţii / Referinţe
1	arabil	NU	7.125	63	3250/1/2	-	

Lungime Segmente
1) Valorile lungimilor segmentelor sunt obţinute din proiecţie în plan.

Punct început	X / Y	Punct sfârşit	X / Y	Lungime segment (** (m)
1	449.017,624 514.128,298	2	449.049,297 514.148,234	37.425
2	449.049,297 514.148,234	3	449.073,932 514.167,177	31.077
3	449.073,932 514.167,177	4	449.084,48 514.175,469	13.416
4	449.084,48 514.175,469	5	449.104,162 514.190,944	25.038
5	449.104,162 514.190,944	6	449.111,405 514.211,48	21.776

Punct început	X / Y	Punct sfârşit	X / Y	Lungime segment (** (m)
6	449.111,405 514.211,48	7	449.112,594 514.220,535	9.133
7	449.112,594 514.220,535	8	449.111,18 514.221,887	1.956
8	449.111,18 514.221,887	9	449.084,932 514.213,953	27.421
9	449.084,932 514.213,953	10	449.073,952 514.241,27	29.442
10	449.073,952 514.241,27	11	449.035,317 514.217,715	45.25
11	449.035,317 514.217,715	12	448.982,981 514.185,805	61.297
12	448.982,981 514.185,805	1	449.017,624 514.128,298	67.136

** Lungimile segmentelor sunt determinate în planul de proiecţie Stereo 70 şi sunt rotunjite la 1 milimetru.
*** Distanţa dintre puncte este formată din segmente cumulate ce sunt mai mici decât valoarea 1 milimetru.

DATE DESPRE IMOBILUL NR. 790

Oficiul de Cadastru şi Publicitate Imobiliară SIBIU
Biroul de Cadastru şi Publicitate Imobiliară Medias

A. Partea I. Descrierea imobilului

TEREN Extravilan

Adresa: Jud. Sibiu

Nr. Crt	Nr cadastral Nr. topografic	Suprafaţa* (mp)	Observaţii / Referinţe
A1		1.009	Sector cadastral:45 Teren neimprejmuit;

B. Partea II. Proprietari şi acte

Inscrieri privitoare la dreptul de proprietate şi alte drepturi reale		Referinţe
/		
Act Normativ nr. 7, din 13/03/1996 emis de PARLAMENTUL ROMANIEI (lege);		
B1	Inscrierea provizorie, drept de PROPRIETATE, dobandit prin Lege, cota actuala 1/1	A1
	1) **MUNICIPIUL MEDIAŞ**, CIF:4240677, proprietar neidentificat	

C. Partea III. SARCINI .

Inscrieri privind dezmembramintele dreptului de proprietate, drepturi reale de garanţie şi sarcini	Referinţe
NU SUNT	

Anexa Nr. 1 La Partea I

Teren

Nr cadastral	Suprafaţa (mp)*	Observaţii / Referinţe
	1.009	

* Suprafaţa este determinată in planul de proiecţie Stereo 70.

DETALII LINIARE IMOBIL

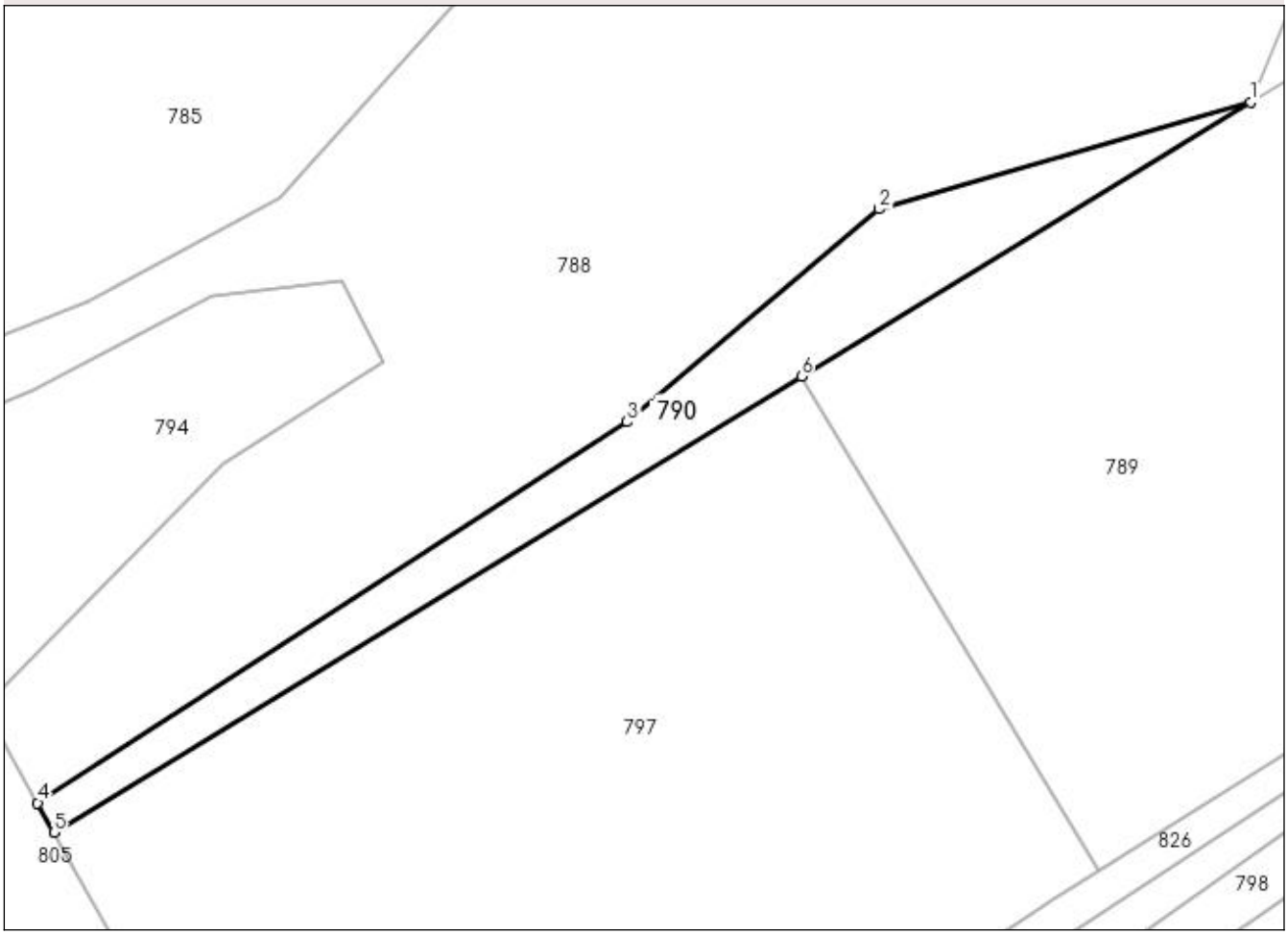

Date referitoare la teren

Crt	Categorie folosinţă	Intra vilan	Suprafaţa (mp)	Tarla	Parcelă	Nr. topo	Observaţii / Referinţe
1	faneata	NU	1.009	63	3250/4	-	

Lungime Segmente
1) Valorile lungimilor segmentelor sunt obţinute din proiecţie în plan.

Punct început	X / Y	Punct sfârşit	X / Y	Lungime segment (** (m)
1	449.035,317 514.217,715	2	448.991,999 514.205,277	45.068
2	448.991,999 514.205,277	3	448.962,65 514.180,502	38.407
3	448.962,65 514.180,502	4	448.893,937 514.136,104	81.81
4	448.893,937 514.136,104	5	448.895,834 514.132,67	3.922
5	448.895,834 514.132,67	6	448.982,981 514.185,805	102.068

Punct început	X / Y	Punct sfârşit	X / Y	Lungime segment (** (m)
6	448.982,981 514.185,805	1	449.035,317 514.217,715	61.297

** Lungimile segmentelor sunt determinate în planul de proiecţie Stereo 70 şi sunt rotunjite la 1 milimetru.
*** Distanţa dintre puncte este formată din segmente cumulate ce sunt mai mici decât valoarea 1 milimetru.

DATE DESPRE IMOBILUL NR. 791

Oficiul de Cadastru şi Publicitate Imobiliară SIBIU
Biroul de Cadastru şi Publicitate Imobiliară Medias

A. Partea I. Descrierea imobilului

TEREN Extravilan

Adresa: Jud. Sibiu

Nr. Crt	Nr cadastral Nr. topografic	Suprafaţa* (mp)	Observaţii / Referinţe
A1		1.619	Sector cadastral:45 Teren neimprejmuit;

B. Partea II. Proprietari şi acte

Inscrieri privitoare la dreptul de proprietate şi alte drepturi reale		Referinţe
/		
Act Normativ nr. 7, din 13/03/1996 emis de PARLAMENTUL ROMANIEI (lege);		
B1	Inscrierea provizorie, drept de PROPRIETATE, dobandit prin Lege, cota actuala 1/1	A1
	1) **MUNICIPIUL MEDIAŞ**, CIF:4240677, proprietar neidentificat	

C. Partea III. SARCINI .

Inscrieri privind dezmembramintele dreptului de proprietate, drepturi reale de garanţie şi sarcini	Referinţe
NU SUNT	

Anexa Nr. 1 La Partea I

Teren

Nr cadastral	Suprafaţa (mp)*	Observaţii / Referinţe
	1.619	

* Suprafaţa este determinată in planul de proiecţie Stereo 70.

DETALII LINIARE IMOBIL

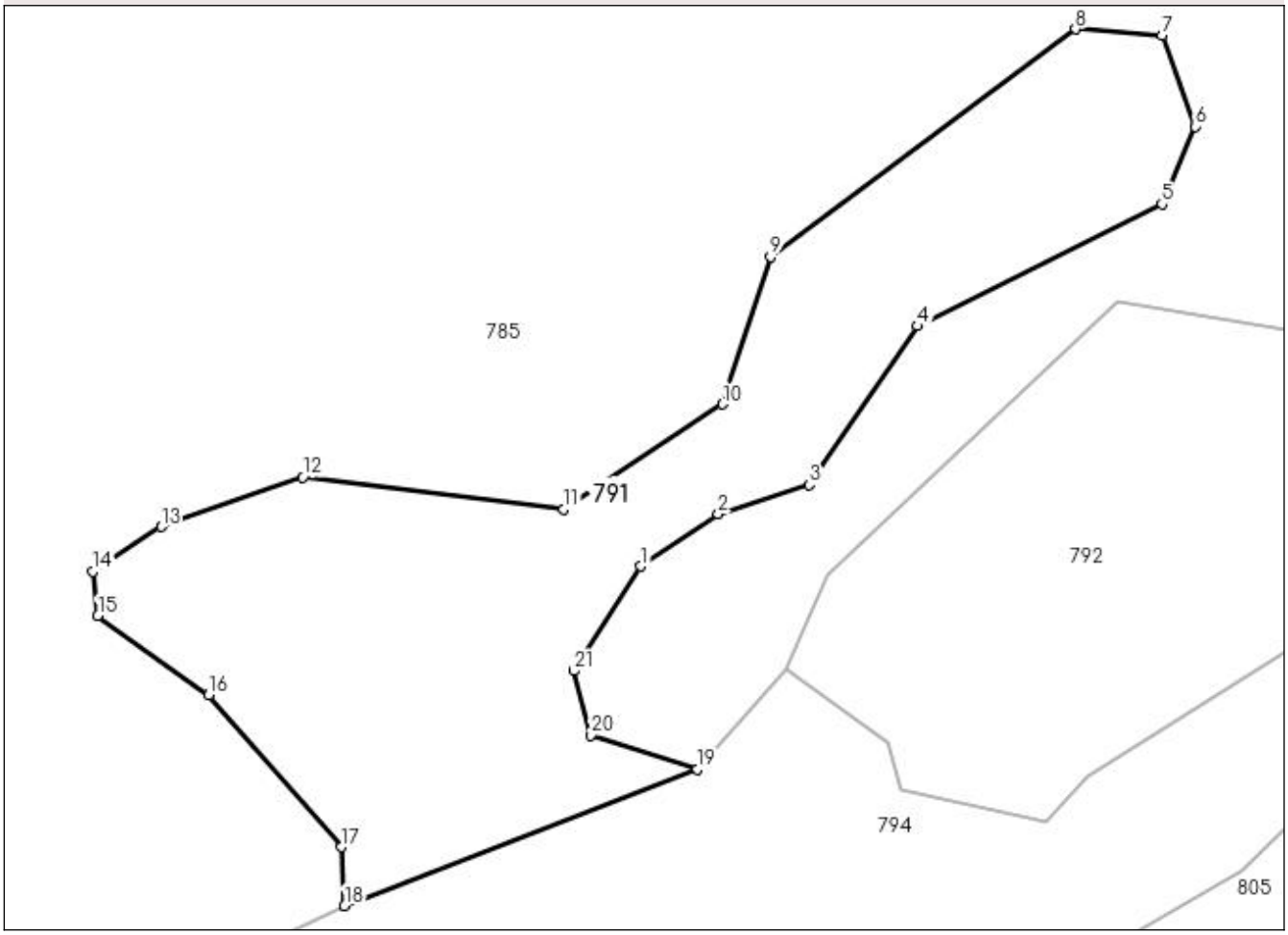

Date referitoare la teren

Crt	Categorie folosință	Intra vilan	Suprafaţa (mp)	Tarla	Parcelă	Nr. topo	Observaţii / Referinţe
1	faneata	NU	1.619	63	3260	-	

Lungime Segmente

1) Valorile lungimilor segmentelor sunt obţinute din proiecţie în plan.

Punct început	X / Y	Punct sfârşit	X / Y	Lungime segment (** (m)
1	448.817,904 514.172,666	2	448.824,115 514.176,855	7.492
3	448.831,412 514.179,183	4	448.840,107 514.191,908	15.412
5	448.859,67 514.201,684	6	448.862,31 514.207,891	6.745
7	448.859,67 514.215,185	8	448.852,749 514.215,69	6.939
9	448.828,281 514.197,445	10	448.824,437 514.185,667	12.389

Punct început	X / Y	Punct sfârşit	X / Y	Lungime segment (** (m)
2	448.824,115 514.176,855	3	448.831,412 514.179,183	7.659
4	448.840,107 514.191,908	5	448.859,67 514.201,684	21.87
6	448.862,31 514.207,891	7	448.859,67 514.215,185	7.757
8	448.852,749 514.215,69	9	448.828,281 514.197,445	30.522
10	448.824,437 514.185,667	11	448.811,733 514.177,23	15.25

Punct început	X / Y	Punct sfârşit	X / Y	Lungime segment (** (m)
11	448.811,733 514.177,23	12	448.790,827 514.179,811	21.065
13	448.779,468 514.175,845	14	448.774,011 514.172,243	6.539
15	448.774,388 514.168,701	16	448.783,285 514.162,371	10.919
17	448.793,914 514.150,19	18	448.794,156 514.145,484	4.712
19	448.822,451 514.156,41	20	448.813,873 514.159,147	9.004
21	448.812,563 514.164,304	1	448.817,904 514.172,666	9.922

Punct început	X / Y	Punct sfârşit	X / Y	Lungime segment (** (m)
12	448.790,827 514.179,811	13	448.779,468 514.175,845	12.031
14	448.774,011 514.172,243	15	448.774,388 514.168,701	3.562
16	448.783,285 514.162,371	17	448.793,914 514.150,19	16.166
18	448.794,156 514.145,484	19	448.822,451 514.156,41	30.331
20	448.813,873 514.159,147	21	448.812,563 514.164,304	5.321

** Lungimile segmentelor sunt determinate în planul de proiecţie Stereo 70 şi sunt rotunjite la 1 milimetru.
*** Distanţa dintre puncte este formată din segmente cumulate ce sunt mai mici decât valoarea 1 milimetru.

DATE DESPRE IMOBILUL NR. 792

Oficiul de Cadastru şi Publicitate Imobiliară SIBIU
Biroul de Cadastru şi Publicitate Imobiliară Medias

A. Partea I. Descrierea imobilului

TEREN Extravilan

Adresa: Jud. Sibiu

Nr. Crt	Nr cadastral Nr. topografic	Suprafaţa* (mp)	Observaţii / Referinţe
A1		1.310	Sector cadastral:45 Teren neimprejmuit;

B. Partea II. Proprietari şi acte

Inscrieri privitoare la dreptul de proprietate şi alte drepturi reale		Referinţe
/		
Act Normativ nr. 7, din 13/03/1996 emis de PARLAMENTUL ROMANIEI (lege);		
B1	Inscrierea provizorie, drept de PROPRIETATE, dobandit prin Lege, cota actuala 1/1	A1
	1) **MUNICIPIUL MEDIAŞ**, CIF:4240677, proprietar neidentificat	

C. Partea III. SARCINI .

Inscrieri privind dezmembramintele dreptului de proprietate, drepturi reale de garanţie şi sarcini	Referinţe
NU SUNT	

Anexa Nr. 1 La Partea I

Teren

Nr cadastral	Suprafaţa (mp)*	Observaţii / Referinţe
	1.310	

* Suprafaţa este determinată in planul de proiecţie Stereo 70.

DETALII LINIARE IMOBIL

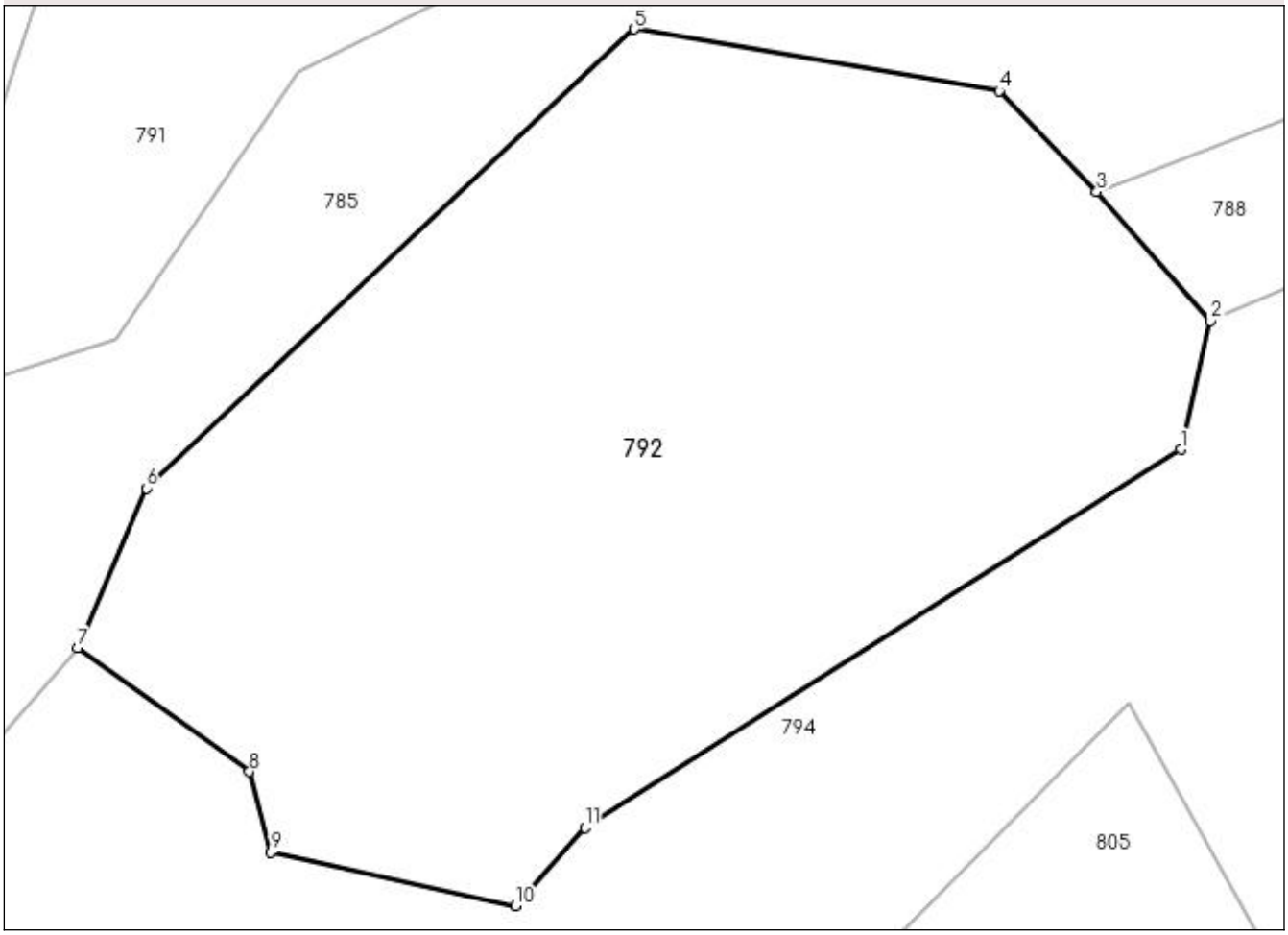

Date referitoare la teren

Crt	Categorie folosință	Intra vilan	Suprafaţa (mp)	Tarla	Parcelă	Nr. topo	Observaţii / Referinţe
1	faneata	NU	1.310	63	3259	-	

Lungime Segmente
1) Valorile lungimilor segmentelor sunt obţinute din proiecţie în plan.

Punct început	X / Y	Punct sfârşit	X / Y	Lungime segment (** (m)
1	448.882,155 514.173,889	2	448.883,563 514.180,029	6.299
2	448.883,563 514.180,029	3	448.878,151 514.186,17	8.186
3	448.878,151 514.186,17	4	448.873,489 514.190,977	6.696
4	448.873,489 514.190,977	5	448.856,099 514.193,925	17.638
5	448.856,099 514.193,925	6	448.832,81 514.172,045	31.955

Punct început	X / Y	Punct sfârşit	X / Y	Lungime segment (** (m)
6	448.832,81 514.172,045	7	448.829,549 514.164,441	8.274
7	448.829,549 514.164,441	8	448.837,734 514.158,54	10.091
8	448.837,734 514.158,54	9	448.838,759 514.154,703	3.972
9	448.838,759 514.154,703	10	448.850,408 514.152,145	11.927
10	448.850,408 514.152,145	11	448.853,736 514.155,854	4.984
11	448.853,736 514.155,854	1	448.882,155 514.173,889	33.659

** Lungimile segmentelor sunt determinate în planul de proiecţie Stereo 70 şi sunt rotunjite la 1 milimetru.
*** Distanţa dintre puncte este formată din segmente cumulate ce sunt mai mici decât valoarea 1 milimetru.

DATE DESPRE IMOBILUL NR. 793

Oficiul de Cadastru şi Publicitate Imobiliară SIBIU
Biroul de Cadastru şi Publicitate Imobiliară Medias

A. Partea I. Descrierea imobilului

TEREN Extravilan

Adresa: Jud. Sibiu

Nr. Crt	Nr cadastral Nr. topografic	Suprafaţa* (mp)	Observaţii / Referinţe
A1		10.348	Sector cadastral:45 Teren neimprejmuit;

B. Partea II. Proprietari şi acte

Inscrieri privitoare la dreptul de proprietate şi alte drepturi reale		Referinţe
/		
Act Normativ nr. 7, din 13/03/1996 emis de PARLAMENTUL ROMANIEI (lege);		
B1	Inscrierea provizorie, drept de PROPRIETATE, dobandit prin Lege, cota actuala 1/1	A1
	1) **MUNICIPIUL MEDIAŞ**, CIF:4240677, proprietar neidentificat	

C. Partea III. SARCINI .

Inscrieri privind dezmembramintele dreptului de proprietate, drepturi reale de garanţie şi sarcini	Referinţe
NU SUNT	

Anexa Nr. 1 La Partea I

Teren

Nr cadastral	Suprafaţa (mp)*	Observaţii / Referinţe
	10.348	

* Suprafaţa este determinată in planul de proiecţie Stereo 70.

DETALII LINIARE IMOBIL

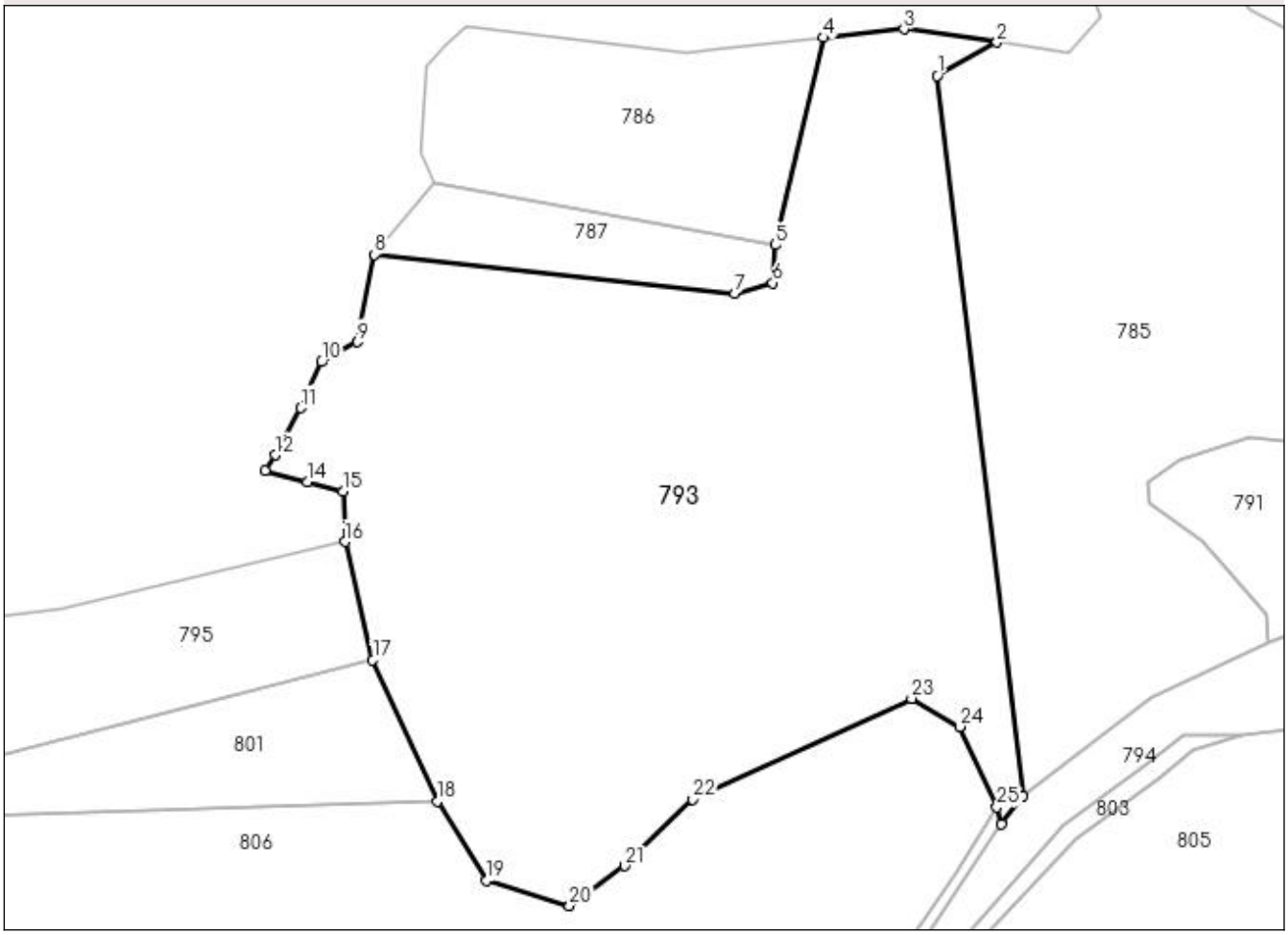

Date referitoare la teren

Crt	Categorie folosinţă	Intra vilan	Suprafaţa (mp)	Tarla	Parcelă	Nr. topo	Observaţii / Referinţe
1	faneata	NU	10.348	63	3261/2	-	

Lungime Segmente

1) Valorile lungimilor segmentelor sunt obţinute din proiecţie în plan.

Punct început	X / Y	Punct sfârşit	X / Y	Lungime segment (** (m)
1	448.738,921 514.239,95	2	448.748,903 514.245,513	11.428
3	448.733,394 514.247,697	4	448.720,035 514.246,261	13.437
5	448.711,927 514.211,744	6	448.711,522 514.205,419	6.338
7	448.705,15 514.203,636	8	448.645,102 514.210,148	60.401
9	448.642,301 514.195,567	10	448.636,326 514.192,271	6.824

Punct început	X / Y	Punct sfârşit	X / Y	Lungime segment (** (m)
2	448.748,903 514.245,513	3	448.733,394 514.247,697	15.662
4	448.720,035 514.246,261	5	448.711,927 514.211,744	35.457
6	448.711,522 514.205,419	7	448.705,15 514.203,636	6.616
8	448.645,102 514.210,148	9	448.642,301 514.195,567	14.848
10	448.636,326 514.192,271	11	448.632,8 514.184,567	8.473

Punct început	X / Y	Punct sfârşit	X / Y	Lungime segment (** (m)
11	448.632,8 514.184,567	12	448.628,547 514.176,722	8.924
13	448.626,933 514.174,194	14	448.633,959 514.172,28	7.282
15	448.639,91 514.170,658	16	448.640,219 514.162,313	8.351
17	448.644,857 514.142,618	18	448.655,582 514.119,039	25.903
19	448.663,81 514.105,872	20	448.677,654 514.101,654	14.473
21	448.686,859 514.108,319	22	448.698,131 514.119,394	15.802
23	448.734,67 514.136,195	24	448.742,68 514.131,502	9.284
25	448.748,88 514.118,08	26	448.749,663 514.115,223	2.962
27	448.753,194 514.120,038	1	448.738,921 514.239,95	120.758

Punct început	X / Y	Punct sfârşit	X / Y	Lungime segment (** (m)
12	448.628,547 514.176,722	13	448.626,933 514.174,194	2.999
14	448.633,959 514.172,28	15	448.639,91 514.170,658	6.168
16	448.640,219 514.162,313	17	448.644,857 514.142,618	20.234
18	448.655,582 514.119,039	19	448.663,81 514.105,872	15.526
20	448.677,654 514.101,654	21	448.686,859 514.108,319	11.364
22	448.698,131 514.119,394	23	448.734,67 514.136,195	40.216
24	448.742,68 514.131,502	25	448.748,88 514.118,08	14.785
26	448.749,663 514.115,223	27	448.753,194 514.120,038	5.971

** Lungimile segmentelor sunt determinate în planul de proiecţie Stereo 70 şi sunt rotunjite la 1 milimetru.
*** Distanţa dintre puncte este formată din segmente cumulate ce sunt mai mici decât valoarea 1 milimetru.

DATE DESPRE IMOBILUL NR. 794

Oficiul de Cadastru şi Publicitate Imobiliară SIBIU
Biroul de Cadastru şi Publicitate Imobiliară Medias

A. Partea I. Descrierea imobilului

TEREN Extravilan

Adresa: Jud. Sibiu

Nr. Crt	Nr cadastral Nr. topografic	Suprafaţa* (mp)	Observaţii / Referinţe
A1		3.465	Sector cadastral:45 Teren neimprejmuit;

B. Partea II. Proprietari şi acte

Inscrieri privitoare la dreptul de proprietate şi alte drepturi reale		Referinţe
/		
Act Normativ nr. 7, din 13/03/1996 emis de PARLAMENTUL ROMANIEI (lege);		
B1	Inscrierea provizorie, drept de PROPRIETATE, dobandit prin Lege, cota actuala 1/1	A1
	1) **MUNICIPIUL MEDIAŞ**, CIF:4240677, proprietar neidentificat	

C. Partea III. SARCINI .

Inscrieri privind dezmembramintele dreptului de proprietate, drepturi reale de garanţie şi sarcini	Referinţe
NU SUNT	

Anexa Nr. 1 La Partea I

Teren

Nr cadastral	Suprafaţa (mp)*	Observaţii / Referinţe
	3.465	

* Suprafaţa este determinată in planul de proiecţie Stereo 70.

DETALII LINIARE IMOBIL

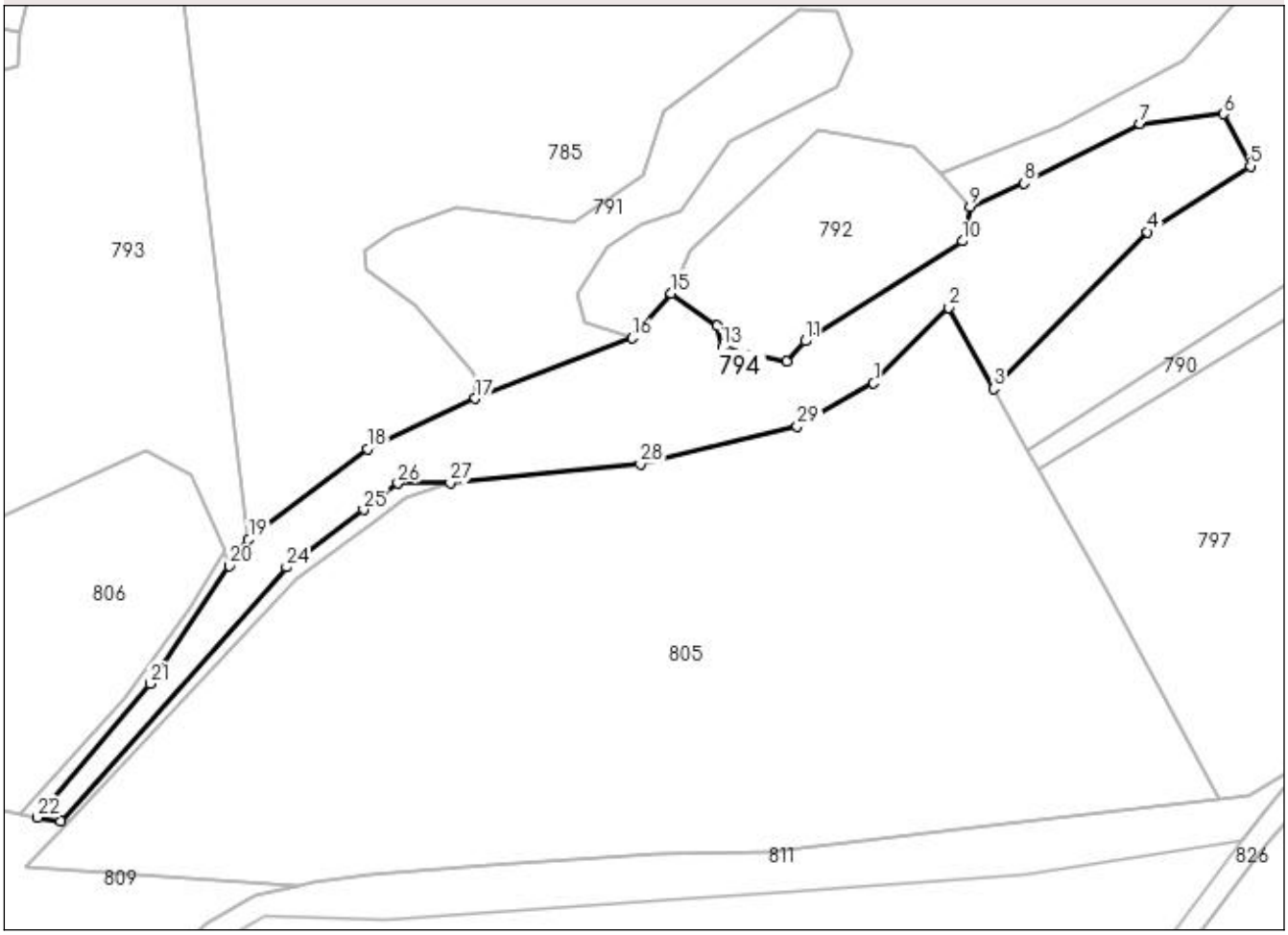

Date referitoare la teren

Crt	Categorie folosinţă	Intra vilan	Suprafaţa (mp)	Tarla	Parcelă	Nr. topo	Observaţii / Referinţe
1	faneata	NU	3.465	63	3257	-	

Lungime Segmente

1) Valorile lungimilor segmentelor sunt obţinute din proiecţie în plan.

Punct început	X / Y	Punct sfârşit	X / Y	Lungime segment (** (m)
1	448.866,137 514.148,232	2	448.879,717 514.161,841	19.226
3	448.887,775 514.147,256	4	448.915,619 514.175,54	39.689
5	448.934,212 514.187,396	6	448.929,326 514.196,864	10.653
7	448.914,225 514.195,088	8	448.893,351 514.184,29	23.502
9	448.883,563 514.180,029	10	448.882,155 514.173,889	6.299

Punct început	X / Y	Punct sfârşit	X / Y	Lungime segment (** (m)
2	448.879,717 514.161,841	3	448.887,775 514.147,256	16.663
4	448.915,619 514.175,54	5	448.934,212 514.187,396	22.051
6	448.929,326 514.196,864	7	448.914,225 514.195,088	15.205
8	448.893,351 514.184,29	9	448.883,563 514.180,029	10.675
10	448.882,155 514.173,889	11	448.853,736 514.155,854	33.659

Punct început	X / Y	Punct sfârşit	X / Y	Lungime segment (** (m)
11	448.853,736 514.155,854	12	448.850,408 514.152,145	4.984
13	448.838,759 514.154,703	14	448.837,734 514.158,54	3.972
15	448.829,549 514.164,441	16	448.822,451 514.156,41	10.718
17	448.794,156 514.145,484	18	448.774,732 514.136,386	21.449
19	448.753,194 514.120,038	20	448.749,663 514.115,223	5.971
21	448.735,38 514.093,98	22	448.715,059 514.069,777	31.602
23	448.719,239 514.069,157	24	448.760,019 514.115,016	61.369
25	448.773,948 514.125,377	26	448.780,144 514.130,155	7.824
27	448.789,653 514.130,202	28	448.823,962 514.133,659	34.482
29	448.852,318 514.140,384	1	448.866,137 514.148,232	15.892

Punct început	X / Y	Punct sfârşit	X / Y	Lungime segment (** (m)
12	448.850,408 514.152,145	13	448.838,759 514.154,703	11.927
14	448.837,734 514.158,54	15	448.829,549 514.164,441	10.091
16	448.822,451 514.156,41	17	448.794,156 514.145,484	30.331
18	448.774,732 514.136,386	19	448.753,194 514.120,038	27.04
20	448.749,663 514.115,223	21	448.735,38 514.093,98	25.599
22	448.715,059 514.069,777	23	448.719,239 514.069,157	4.226
24	448.760,019 514.115,016	25	448.773,948 514.125,377	17.36
26	448.780,144 514.130,155	27	448.789,653 514.130,202	9.509
28	448.823,962 514.133,659	29	448.852,318 514.140,384	29.143

** Lungimile segmentelor sunt determinate în planul de proiecţie Stereo 70 şi sunt rotunjite la 1 milimetru.
*** Distanţa dintre puncte este formată din segmente cumulate ce sunt mai mici decât valoarea 1 milimetru.

DATE DESPRE IMOBILUL NR. 795

Oficiul de Cadastru şi Publicitate Imobiliară SIBIU
Biroul de Cadastru şi Publicitate Imobiliară Medias

A. Partea I. Descrierea imobilului

TEREN Extravilan

Adresa: Jud. Sibiu

Nr. Crt	Nr cadastral Nr. topografic	Suprafaţa* (mp)	Observaţii / Referinţe
A1		3.803	Sector cadastral:45 Teren neimprejmuit;

B. Partea II. Proprietari şi acte

Inscrieri privitoare la dreptul de proprietate şi alte drepturi reale		Referinţe
/		
Act Normativ nr. 7, din 13/03/1996 emis de PARLAMENTUL ROMANIEI (lege);		
B1	Inscrierea provizorie, drept de PROPRIETATE, dobandit prin Lege, cota actuala 1/1	A1
	1) **MUNICIPIUL MEDIAŞ**, CIF:4240677, proprietar neidentificat	

C. Partea III. SARCINI .

Inscrieri privind dezmembramintele dreptului de proprietate, drepturi reale de garanţie şi sarcini	Referinţe
NU SUNT	

Anexa Nr. 1 La Partea I

Teren

Nr cadastral	Suprafaţa (mp)*	Observaţii / Referinţe
	3.803	

* Suprafaţa este determinată in planul de proiecţie Stereo 70.

DETALII LINIARE IMOBIL

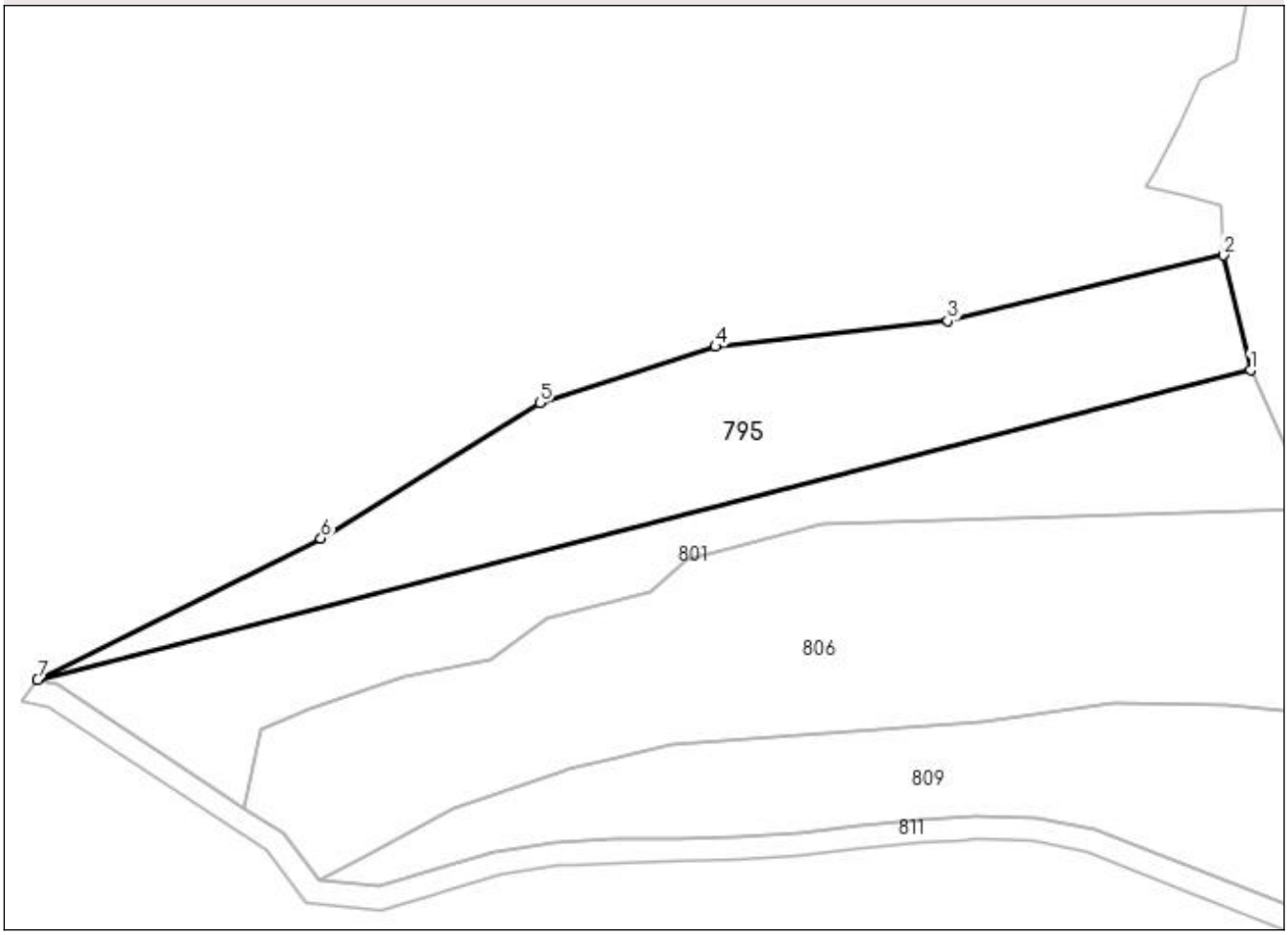

Date referitoare la teren

Crt	Categorie folosinţă	Intra vilan	Suprafaţa (mp)	Tarla	Parcelă	Nr. topo	Observaţii / Referinţe
1	faneata	NU	3.803	63	3267/2	-	

Lungime Segmente
1) Valorile lungimilor segmentelor sunt obţinute din proiecţie în plan.

Punct început	X / Y	Punct sfârşit	X / Y	Lungime segment (** (m)
1	448.644,857 514.142,618	2	448.640,219 514.162,313	20.234
2	448.640,219 514.162,313	3	448.593,047 514.151,053	48.497
3	448.593,047 514.151,053	4	448.553,295 514.146,668	39.993
4	448.553,295 514.146,668	5	448.523,215 514.137,043	31.583
5	448.523,215 514.137,043	6	448.485,791 514.113,876	44.014

Punct început	X / Y	Punct sfârşit	X / Y	Lungime segment (** (m)
6	448.485,791 514.113,876	7	448.437,286 514.089,717	54.188
7	448.437,286 514.089,717	1	448.644,857 514.142,618	214.205

** Lungimile segmentelor sunt determinate în planul de proiecţie Stereo 70 şi sunt rotunjite la 1 milimetru.
*** Distanţa dintre puncte este formată din segmente cumulate ce sunt mai mici decât valoarea 1 milimetru.

DATE DESPRE IMOBILUL NR. 796

Oficiul de Cadastru şi Publicitate Imobiliară SIBIU
Biroul de Cadastru şi Publicitate Imobiliară Medias

A. Partea I. Descrierea imobilului

TEREN Extravilan

Adresa: Jud. Sibiu

Nr. Crt	Nr cadastral Nr. topografic	Suprafaţa* (mp)	Observaţii / Referinţe
A1	100826	800	Sector cadastral:45 Teren neimprejmuit;

B. Partea II. Proprietari şi acte

Inscrieri privitoare la dreptul de proprietate şi alte drepturi reale		Referinţe
12377 / 28/08/2009		
Act Notarial nr. CVC AUT 64, din 25/08/2009 emis de BNP NISTOR ANA CORINA (contract de vanzare-cumparare);		
B1	Intabulare, drept de PROPRIETATE, dobandit prin Conventie, cota actuala 1/1	A1
	1) **POPOVICIU DUMITRU** 2) **POPOVICIU ELENA ADRIANA**	

C. Partea III. SARCINI .

Inscrieri privind dezmembramintele dreptului de proprietate, drepturi reale de garanţie şi sarcini	Referinţe
NU SUNT	

Anexa Nr. 1 La Partea I

Teren

Nr cadastral	Suprafaţa (mp)*	Observaţii / Referinţe
100826	800	

* Suprafaţa este determinată in planul de proiecţie Stereo 70.

DETALII LINIARE IMOBIL

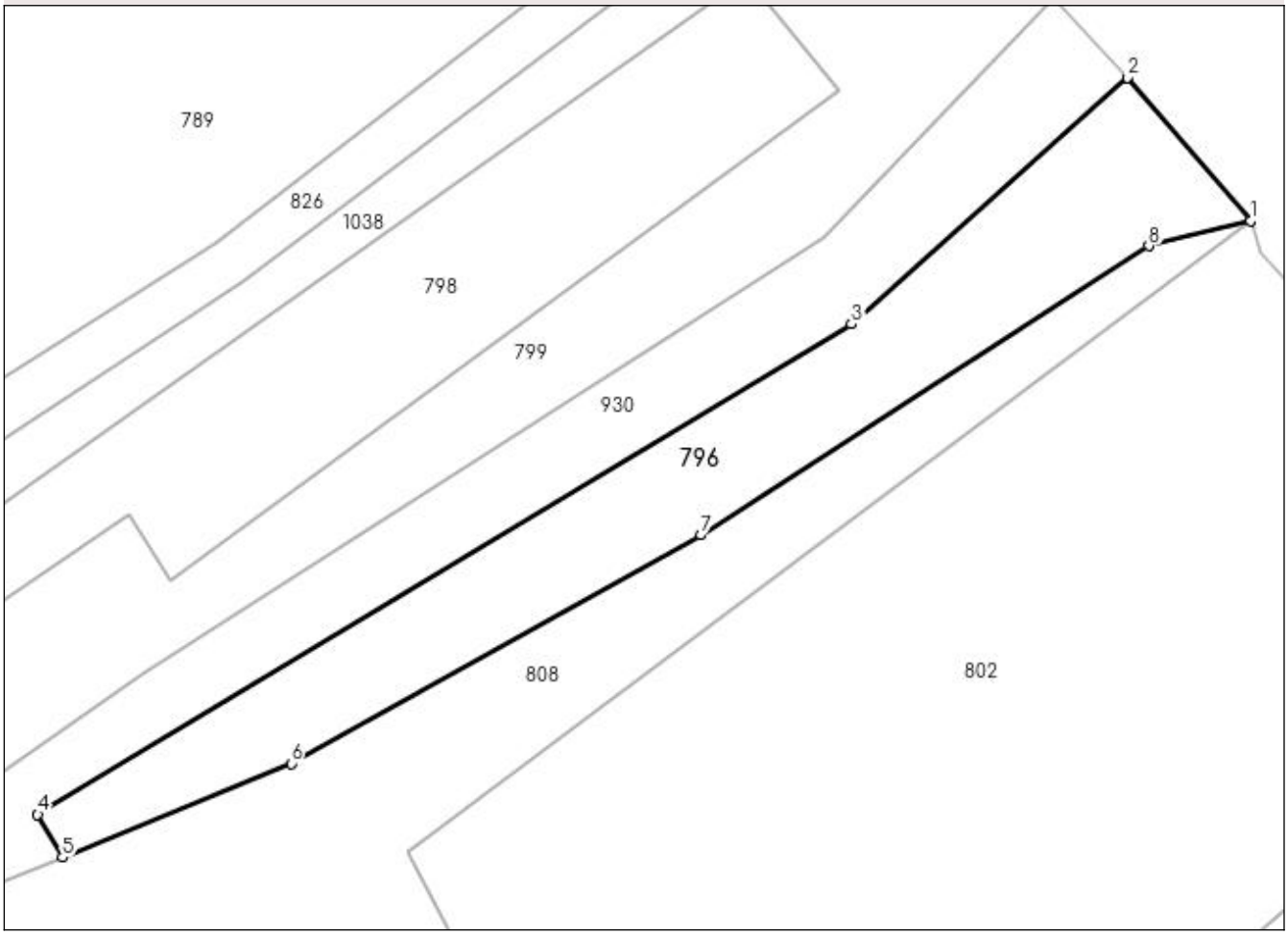

Date referitoare la teren

Crt	Categorie folosință	Intra vilan	Suprafaţa (mp)	Tarla	Parcelă	Nr. topo	Observaţii / Referinţe
1	faneata	NU	800	63	3363	-	

Lungime Segmente
1) Valorile lungimilor segmentelor sunt obţinute din proiecţie în plan.

Punct început	X / Y	Punct sfârşit	X / Y	Lungime segment (** (m)
1	449.129,388 514.150,017	2	449.119,876 514.161,085	14.594
2	449.119,876 514.161,085	3	449.098,508 514.142,037	28.625
3	449.098,508 514.142,037	4	449.035,566 514.104,118	73.481
4	449.035,566 514.104,118	5	449.037,497 514.100,806	3.834
5	449.037,497 514.100,806	6	449.055,178 514.108,057	19.11

Punct început	X / Y	Punct sfârşit	X / Y	Lungime segment (** (m)
6	449.055,178 514.108,057	7	449.086,889 514.125,72	36.298
7	449.086,889 514.125,72	8	449.121,513 514.148,078	41.215
8	449.121,513 514.148,078	1	449.129,388 514.150,017	8.11

** Lungimile segmentelor sunt determinate în planul de proiecţie Stereo 70 şi sunt rotunjite la 1 milimetru.
*** Distanţa dintre puncte este formată din segmente cumulate ce sunt mai mici decât valoarea 1 milimetru.

DATE DESPRE IMOBILUL NR. 797

Oficiul de Cadastru şi Publicitate Imobiliară SIBIU
Biroul de Cadastru şi Publicitate Imobiliară Medias

A. Partea I. Descrierea imobilului

TEREN Extravilan

Adresa: Jud. Sibiu

Nr. Crt	Nr cadastral Nr. topografic	Suprafaţa* (mp)	Observaţii / Referinţe
A1	105179	7.124	Sector cadastral:45 Teren neimprejmuit;

B. Partea II. Proprietari şi acte

Inscrieri privitoare la dreptul de proprietate şi alte drepturi reale		Referinţe
13459 / 22/07/2011		
Act Notarial nr. AUT 924, din 21/07/2011 emis de NP LOHAN FLORENTINA GEORGETA (act de sistare indiviziune si partaj);		
B1	Intabulare, drept de PROPRIETATE, dobandit prin Conventie, cota actuala 1/2	A1
	1) **SCHIOPU DORU**, , bun propriu	
11424 / 12/06/2018		
Act Notarial nr. 660, din 11/06/2018 emis de Lohan Florentina Georgeta (contract de donatie);		
B2	Intabulare, drept de PROPRIETATE, dobandit prin Conventie, cota actuala 1/2	A1
	1) **ZDRENGHEA GABRIELA-DOINA**, născută Schiopu, bun propriu	

C. Partea III. SARCINI .

Inscrieri privind dezmembramintele dreptului de proprietate, drepturi reale de garanţie şi sarcini	Referinţe
NU SUNT	

Anexa Nr. 1 La Partea I

Teren

Nr cadastral	Suprafaţa (mp)*	Observaţii / Referinţe
105179	7.124	

* Suprafaţa este determinată in planul de proiecţie Stereo 70.

DETALII LINIARE IMOBIL

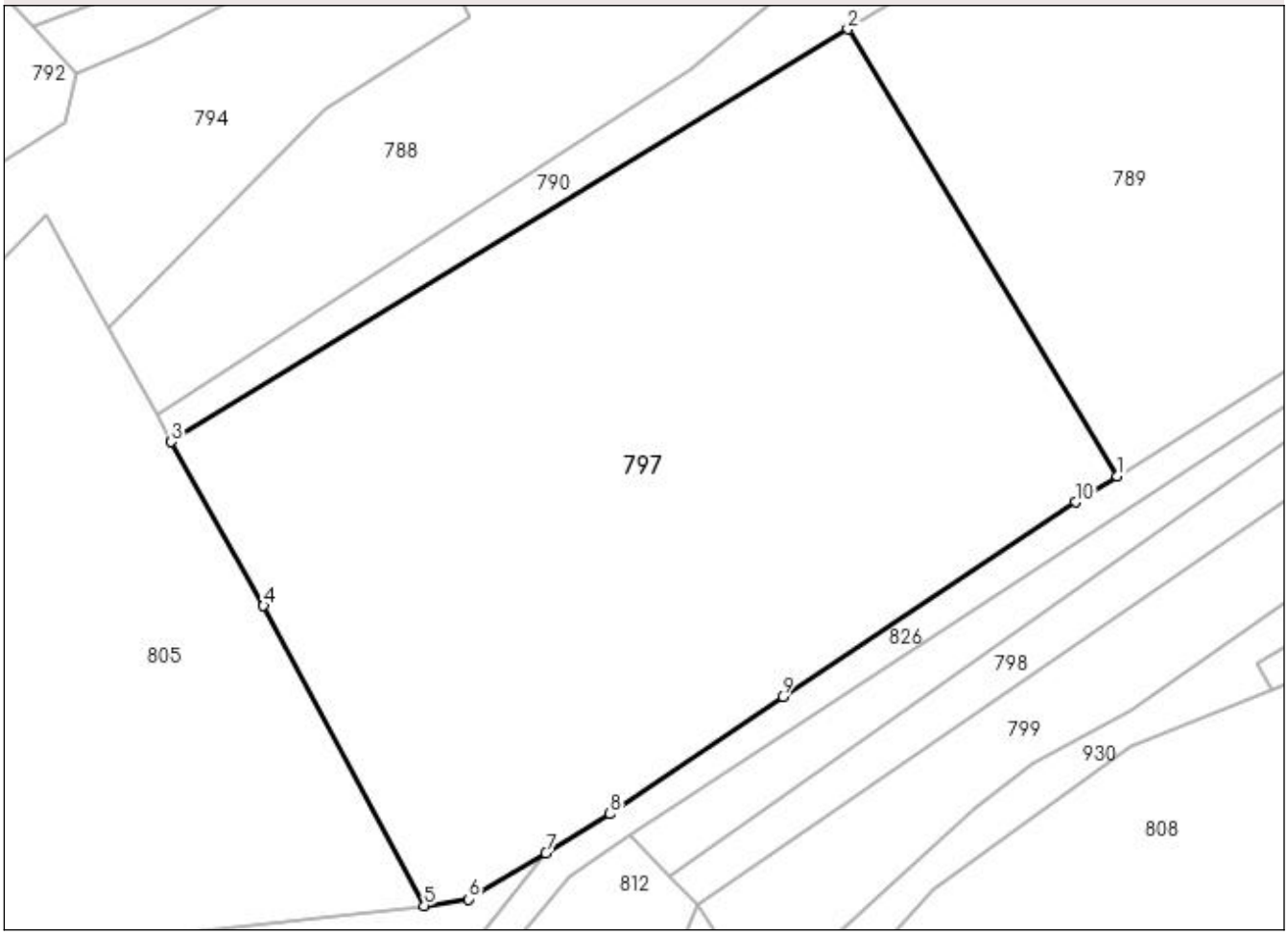

Date referitoare la teren

Crt	Categorie folosinţă	Intra vilan	Suprafaţa (mp)	Tarla	Parcelă	Nr. topo	Observaţii / Referinţe
1	arabil	NU	7.124	63	3250/1/1	-	

Lungime Segmente
1) Valorile lungimilor segmentelor sunt obţinute din proiecţie în plan.

Punct început	X / Y	Punct sfârşit	X / Y	Lungime segment (** (m)
1	449.017,624 514.128,298	2	448.982,981 514.185,805	67.136
2	448.982,981 514.185,805	3	448.895,834 514.132,67	102.068
3	448.895,834 514.132,67	4	448.907,732 514.111,601	24.197
4	448.907,732 514.111,601	5	448.928,421 514.072,98	43.813
5	448.928,421 514.072,98	6	448.934,13 514.073,814	5.77

Punct început	X / Y	Punct sfârşit	X / Y	Lungime segment (** (m)
6	448.934,13 514.073,814	7	448.944,066 514.079,79	11.595
7	448.944,066 514.079,79	8	448.952,358 514.084,778	9.676
8	448.952,358 514.084,778	9	448.974,576 514.099,903	26.878
9	448.974,576 514.099,903	10	449.012,271 514.124,929	45.246
10	449.012,271 514.124,929	1	449.017,624 514.128,298	6.325

** Lungimile segmentelor sunt determinate în planul de proiecţie Stereo 70 şi sunt rotunjite la 1 milimetru.
*** Distanţa dintre puncte este formată din segmente cumulate ce sunt mai mici decât valoarea 1 milimetru.

DATE DESPRE IMOBILUL NR. 798

Oficiul de Cadastru şi Publicitate Imobiliară SIBIU
Biroul de Cadastru şi Publicitate Imobiliară Medias

A. Partea I. Descrierea imobilului

TEREN Extravilan

Adresa: Jud. Sibiu

Nr. Crt	Nr cadastral Nr. topografic	Suprafaţa* (mp)	Observaţii / Referinţe
A1		1.300	Sector cadastral:45 Teren neimprejmuit;

B. Partea II. Proprietari şi acte

Inscrieri privitoare la dreptul de proprietate şi alte drepturi reale		Referinţe
/		
Act Administrativ nr. 958/6, din 12/06/1995 emis de CJSDPAT SIBIU (TITLU DE PROPRIETATE);		
B1	Intabulare, drept de PROPRIETATE, dobandit prin Reconstituire, cota actuala 1/1	A1
	1) **MOHAN SIMION** 2) **MOHAN GHEORGHE** 3) **MOHAN IOAN** 4) **MOHAN ANA**	

C. Partea III. SARCINI .

Inscrieri privind dezmembramintele dreptului de proprietate, drepturi reale de garanţie şi sarcini	Referinţe
NU SUNT	

Anexa Nr. 1 La Partea I

Teren

Nr cadastral	Suprafaţa (mp)*	Observaţii / Referinţe
	1.300	

* Suprafaţa este determinată in planul de proiecţie Stereo 70.

DETALII LINIARE IMOBIL

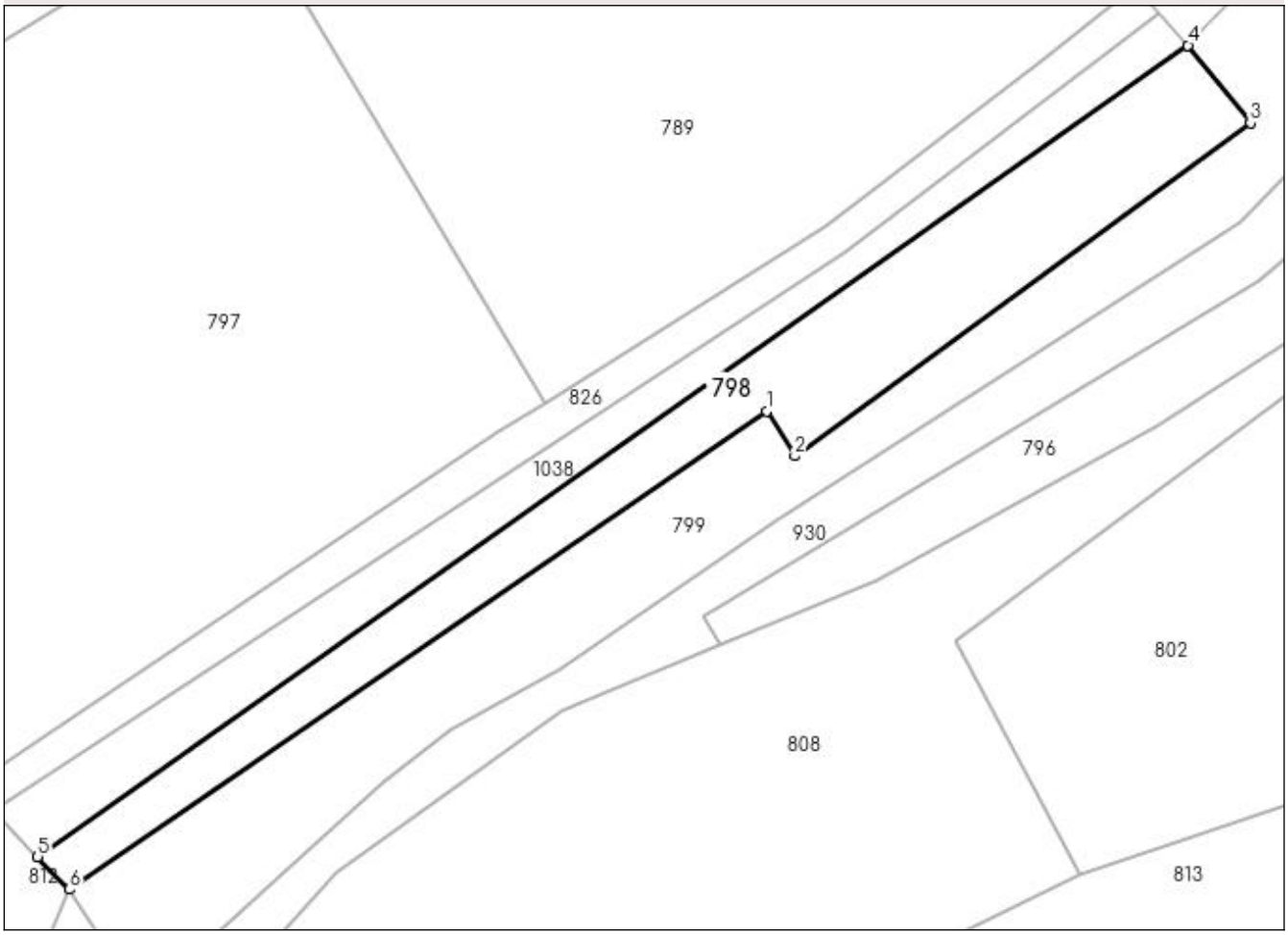

Date referitoare la teren

Crt	Categorie folosinţă	Intra vilan	Suprafaţa (mp)	Tarla	Parcelă	Nr. topo	Observaţii / Referinţe
1	faneata	NU	1.300	63	3361/1	-	

Lungime Segmente
1) Valorile lungimilor segmentelor sunt obţinute din proiecţie în plan.

Punct început	X / Y	Punct sfârşit	X / Y	Lungime segment (** (m)
1	449.042,668 514.127,354	2	449.045,852 514.122,268	6.0
2	449.045,852 514.122,268	3	449.097,538 514.160,012	64.0
3	449.097,538 514.160,012	4	449.090,453 514.168,803	11.291
4	449.090,453 514.168,803	5	448.959,993 514.076,863	159.602
5	448.959,993 514.076,863	6	448.963,577 514.073,136	5.171

Punct început	X / Y	Punct sfârşit	X / Y	Lungime segment (** (m)
6	448.963,577 514.073,136	1	449.042,668 514.127,354	95.89

** Lungimile segmentelor sunt determinate în planul de proiecţie Stereo 70 şi sunt rotunjite la 1 milimetru.
*** Distanţa dintre puncte este formată din segmente cumulate ce sunt mai mici decât valoarea 1 milimetru.

DATE DESPRE IMOBILUL NR. 799

Oficiul de Cadastru şi Publicitate Imobiliară SIBIU
Biroul de Cadastru şi Publicitate Imobiliară Medias

A. Partea I. Descrierea imobilului

TEREN Extravilan

Adresa: Jud. Sibiu

Nr. Crt	Nr cadastral Nr. topografic	Suprafaţa* (mp)	Observaţii / Referinţe
A1	101111	1.900	Sector cadastral:45 Teren neimprejmuit;

B. Partea II. Proprietari şi acte

Inscrieri privitoare la dreptul de proprietate şi alte drepturi reale		Referinţe
12374 / 28/08/2009		
Act Notarial nr. CVC AUT 64, din 25/08/2009 emis de BNP NISTOR ANA CORINA (contract de vanzare-cumparare);		
B1	Intabulare, drept de PROPRIETATE, dobandit prin Conventie, cota actuala 1/1	A1
	1) **POPOVICIU DUMITRU** 2) **POPOVICIU ELENA ADRIANA**	

C. Partea III. SARCINI .

Inscrieri privind dezmembramintele dreptului de proprietate, drepturi reale de garanţie şi sarcini	Referinţe
NU SUNT	

Anexa Nr. 1 La Partea I

Teren

Nr cadastral	Suprafaţa (mp)*	Observaţii / Referinţe
101111	1.900	

* Suprafaţa este determinată in planul de proiecţie Stereo 70.

DETALII LINIARE IMOBIL

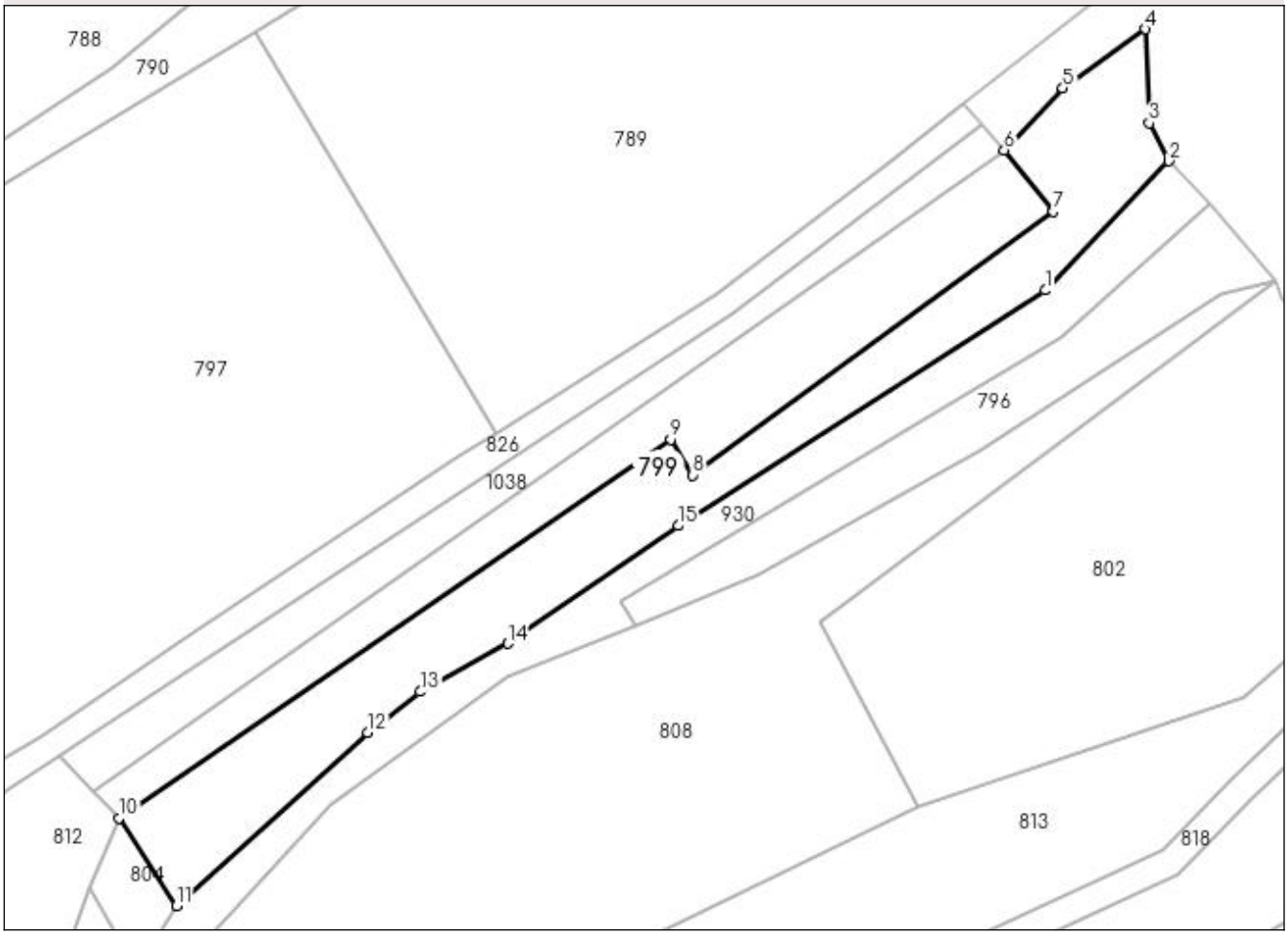

Date referitoare la teren

Crt	Categorie folosinţă	Intra vilan	Suprafaţa (mp)	Tarla	Parcelă	Nr. topo	Observaţii / Referinţe
1	faneata	NU	1.900	63	3361/2/2	-	

Lungime Segmente
1) Valorile lungimilor segmentelor sunt obţinute din proiecţie în plan.

Punct început	X / Y	Punct sfârşit	X / Y	Lungime segment (** (m)
1	449.096,36 514.148,742	2	449.114,092 514.167,237	25.622
2	449.114,092 514.167,237	3	449.111,267 514.172,683	6.135
3	449.111,267 514.172,683	4	449.110,742 514.186,157	13.484
4	449.110,742 514.186,157	5	449.098,871 514.177,684	14.585
5	449.098,871 514.177,684	6	449.090,453 514.168,803	12.237

Punct început	X / Y	Punct sfârşit	X / Y	Lungime segment (** (m)
6	449.090,453 514.168,803	7	449.097,538 514.160,012	11.291
7	449.097,538 514.160,012	8	449.045,852 514.122,268	64.0
8	449.045,852 514.122,268	9	449.042,668 514.127,354	6.0
9	449.042,668 514.127,354	10	448.963,577 514.073,136	95.89
10	448.963,577 514.073,136	11	448.971,774 514.060,56	15.012
11	448.971,774 514.060,56	12	448.999,251 514.085,382	37.029
12	448.999,251 514.085,382	13	449.006,787 514.091,236	9.542
13	449.006,787 514.091,236	14	449.019,353 514.098,136	14.336
14	449.019,353 514.098,136	15	449.043,759 514.115,019	29.677
15	449.043,759 514.115,019	1	449.096,36 514.148,742	62.483

** Lungimile segmentelor sunt determinate în planul de proiecţie Stereo 70 şi sunt rotunjite la 1 milimetru.
*** Distanţa dintre puncte este formată din segmente cumulate ce sunt mai mici decât valoarea 1 milimetru.

DATE DESPRE IMOBILUL NR. 801

Oficiul de Cadastru şi Publicitate Imobiliară SIBIU
Biroul de Cadastru şi Publicitate Imobiliară Medias

A. Partea I. Descrierea imobilului

Nr. CF vechi:15143N
Nr. cadastral vechi:2122

TEREN Extravilan
Adresa: Jud. Sibiu

Nr. Crt	Nr cadastral Nr. topografic	Suprafaţa* (mp)	Observaţii / Referinţe
A1	110675	3.100	Sector cadastral:45 Teren neimprejmuit;

B. Partea II. Proprietari şi acte

Inscrieri privitoare la dreptul de proprietate şi alte drepturi reale		Referinţe
6118 / 25/09/2006		
Act Notarial nr. aut. nr. 121 din anul 2006, din 01/01/2006 emis de NP Florentina Lohan (contract de vanzare-cumparare);		
B1	Intabulare, drept de PROPRIETATE, dobandit prin Conventie, cota actuala 8/16	A1
	1) **STOICA ISTINA**	
8567 / 18/04/2019		
Act Notarial nr. CM NR. 63, din 17/04/2019 emis de Cristea Daniel (certificat de mostenitor);		
B2	Intabulare, drept de PROPRIETATE, dobandit prin Succesiune, cota actuala 2/16	A1
	1) **STOICA ISTINA**, sotie	
B3	Intabulare, drept de PROPRIETATE, dobandit prin Succesiune, cota actuala 3/16	A1
	1) **STOICA IOAN-ALIN**, fiu - pus sub interdictie judecatoreasca	
B4	Intabulare, drept de PROPRIETATE, dobandit prin Succesiune, cota actuala 3/16	A1
	1) **SOPON CRISTINA**, fiica	

C. Partea III. SARCINI .

Inscrieri privind dezmembramintele dreptului de proprietate, drepturi reale de garanţie şi sarcini	Referinţe
NU SUNT	

Anexa Nr. 1 La Partea I

Teren

Nr cadastral	Suprafaţa (mp)*	Observaţii / Referinţe
110675	3.100	

* Suprafaţa este determinată in planul de proiecţie Stereo 70.

DETALII LINIARE IMOBIL

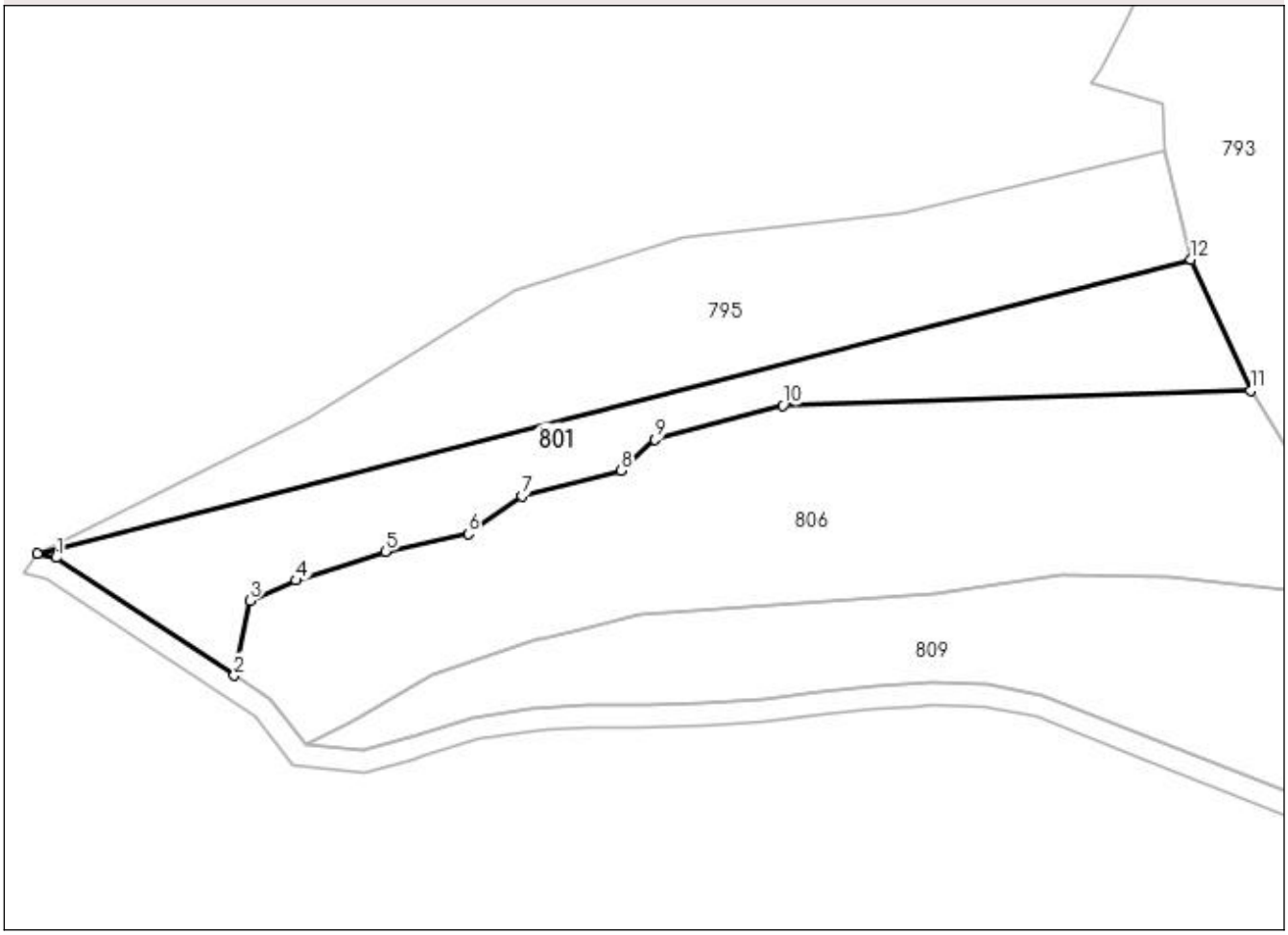

Date referitoare la teren

Crt	Categorie folosință	Intra vilan	Suprafaţa (mp)	Tarla	Parcelă	Nr. topo	Observaţii / Referinţe
1	faneata	NU	3.100	63	3267/1	-	

Lungime Segmente
1) Valorile lungimilor segmentelor sunt obţinute din proiecţie în plan.

Punct început	X / Y	Punct sfârşit	X / Y	Lungime segment (** (m)
1	448.440,59 514.088,976	2	448.472,694 514.067,801	38.459
2	448.472,694 514.067,801	3	448.475,528 514.081,222	13.716
3	448.475,528 514.081,222	4	448.483,817 514.084,896	9.067
4	448.483,817 514.084,896	5	448.499,901 514.090,087	16.901
5	448.499,901 514.090,087	6	448.514,796 514.093,255	15.229

Punct început	X / Y	Punct sfârşit	X / Y	Lungime segment (** (m)
6	448.514,796 514.093,255	7	448.524,452 514.100,081	11.825
7	448.524,452 514.100,081	8	448.542,305 514.104,662	18.431
8	448.542,305 514.104,662	9	448.548,387 514.110,272	8.274
9	448.548,387 514.110,272	10	448.571,383 514.116,385	23.794
10	448.571,383 514.116,385	11	448.655,582 514.119,039	84.242
11	448.655,582 514.119,039	12	448.644,857 514.142,618	25.903
12	448.644,857 514.142,618	13	448.437,286 514.089,717	214.205
13	448.437,286 514.089,717	1	448.440,59 514.088,976	3.386

** Lungimile segmentelor sunt determinate în planul de proiecţie Stereo 70 şi sunt rotunjite la 1 milimetru.
*** Distanţa dintre puncte este formată din segmente cumulate ce sunt mai mici decât valoarea 1 milimetru.

DATE DESPRE IMOBILUL NR. 802

Oficiul de Cadastru şi Publicitate Imobiliară SIBIU
Biroul de Cadastru şi Publicitate Imobiliară Medias

A. Partea I. Descrierea imobilului

TEREN Extravilan

Adresa: Jud. Sibiu

Nr. Crt	Nr cadastral Nr. topografic	Suprafaţa* (mp)	Observaţii / Referinţe
A1		3.600	Sector cadastral:45 Teren neimprejmuit;

B. Partea II. Proprietari şi acte

Inscrieri privitoare la dreptul de proprietate şi alte drepturi reale		Referinţe
/		
Act Notarial nr. 102, din 27/09/2007 emis de NP SORICI DANIELA (certificat de mostenitor);		
B1	Intabulare, drept de PROPRIETATE, dobandit prin Succesiune, cota actuala 1/3	A1
	1) **GHERŞULESCU IOAN**	
B2	Intabulare, drept de PROPRIETATE, dobandit prin Succesiune, cota actuala 1/3	A1
	1) **GHERŞULESCU CONSTANTIN**	
B3	Intabulare, drept de PROPRIETATE, dobandit prin Succesiune, cota actuala 1/3	A1
	1) **GHERŞULESCU NICOLAE**	

C. Partea III. SARCINI .

Inscrieri privind dezmembramintele dreptului de proprietate, drepturi reale de garanţie şi sarcini	Referinţe
NU SUNT	

Anexa Nr. 1 La Partea I

Teren

Nr cadastral	Suprafaţa (mp)*	Observaţii / Referinţe
	3.600	

* Suprafaţa este determinată in planul de proiecţie Stereo 70.

DETALII LINIARE IMOBIL

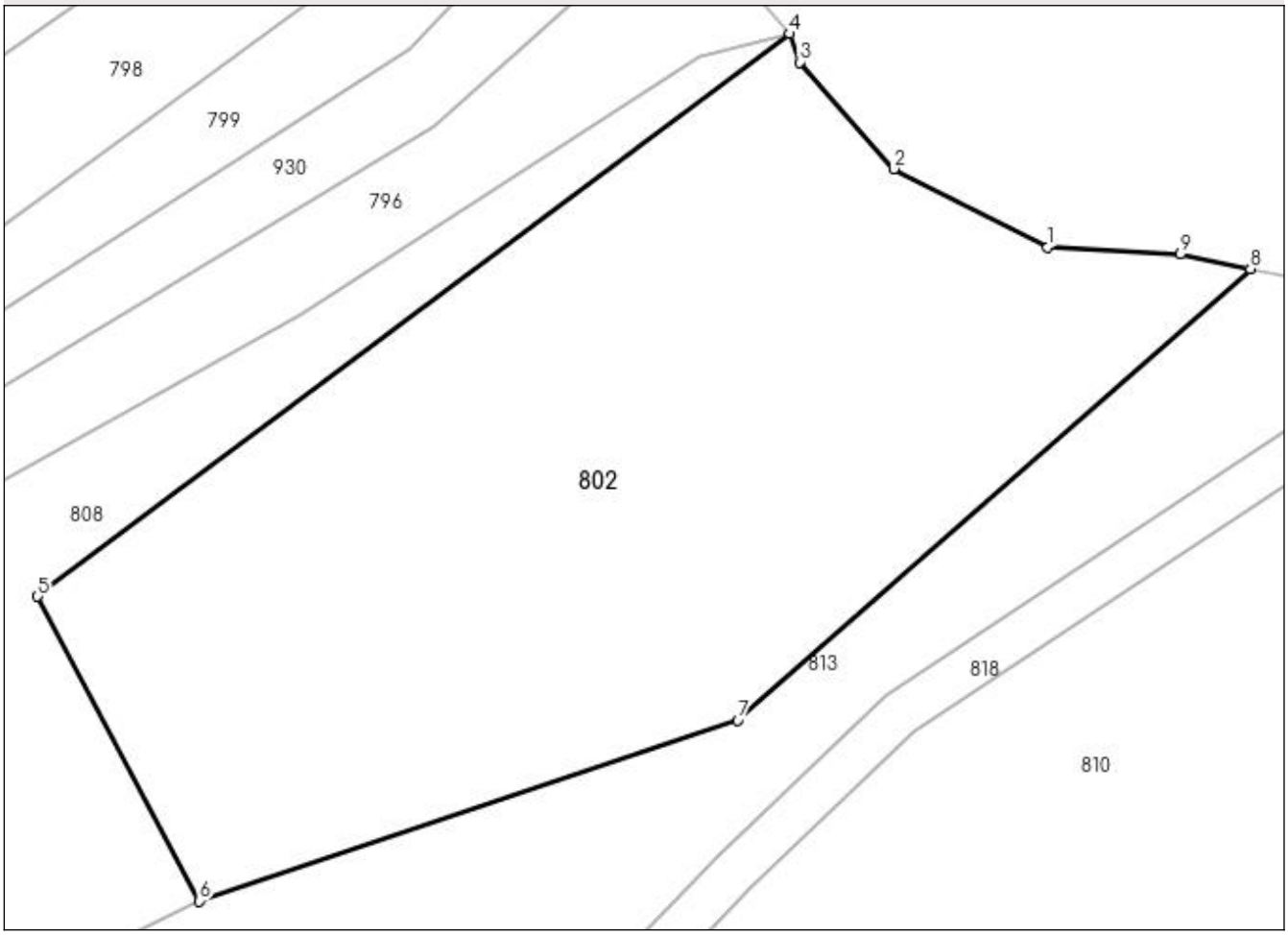

Date referitoare la teren

Crt	Categorie folosință	Intra vilan	Suprafaţa (mp)	Tarla	Parcelă	Nr. topo	Observaţii / Referinţe
1	faneata	NU	3.600	63	3377/12/3	-	NR TARLA 66 GRESIT IN TP

Lungime Segmente
1) Valorile lungimilor segmentelor sunt obţinute din proiecţie în plan.

Punct început	X / Y	Punct sfârşit	X / Y	Lungime segment (** (m)
1	449.151,735 514.131,506	2	449.138,389 514.138,301	14.976
2	449.138,389 514.138,301	3	449.130,218 514.147,543	12.336
3	449.130,218 514.147,543	4	449.129,388 514.150,017	2.61
4	449.129,388 514.150,017	5	449.064,14 514.101,245	81.462
5	449.064,14 514.101,245	6	449.078,146 514.074,843	29.887

Punct început	X / Y	Punct sfârşit	X / Y	Lungime segment (** (m)
6	449.078,146 514.074,843	7	449.124,853 514.090,528	49.27
7	449.124,853 514.090,528	8	449.169,337 514.129,648	59.238
8	449.169,337 514.129,648	9	449.163,254 514.130,897	6.211
9	449.163,254 514.130,897	1	449.151,735 514.131,506	11.535

** Lungimile segmentelor sunt determinate în planul de proiecţie Stereo 70 şi sunt rotunjite la 1 milimetru.
*** Distanţa dintre puncte este formată din segmente cumulate ce sunt mai mici decât valoarea 1 milimetru.

DATE DESPRE IMOBILUL NR. 803

Oficiul de Cadastru şi Publicitate Imobiliară SIBIU
Biroul de Cadastru şi Publicitate Imobiliară Medias

A. Partea I. Descrierea imobilului

TEREN Extravilan

Adresa: Jud. Sibiu

Nr. Crt	Nr cadastral Nr. topografic	Suprafaţa* (mp)	Observaţii / Referinţe
A1		216	Sector cadastral:45 Teren neimprejmuit;

B. Partea II. Proprietari şi acte

Inscrieri privitoare la dreptul de proprietate şi alte drepturi reale		Referinţe
/		
Act Normativ nr. 7, din 13/03/1996 emis de PARLAMENTUL ROMANIEI (lege);		
B1	Inscrierea provizorie, drept de PROPRIETATE, dobandit prin Lege, cota actuala 1/1	A1
	1) **MUNICIPIUL MEDIAŞ**, CIF:4240677, proprietar neidentificat	

C. Partea III. SARCINI .

Inscrieri privind dezmembramintele dreptului de proprietate, drepturi reale de garanţie şi sarcini	Referinţe
NU SUNT	

Anexa Nr. 1 La Partea I

Teren

Nr cadastral	Suprafaţa (mp)*	Observaţii / Referinţe
	216	

* Suprafaţa este determinată in planul de proiecţie Stereo 70.

DETALII LINIARE IMOBIL

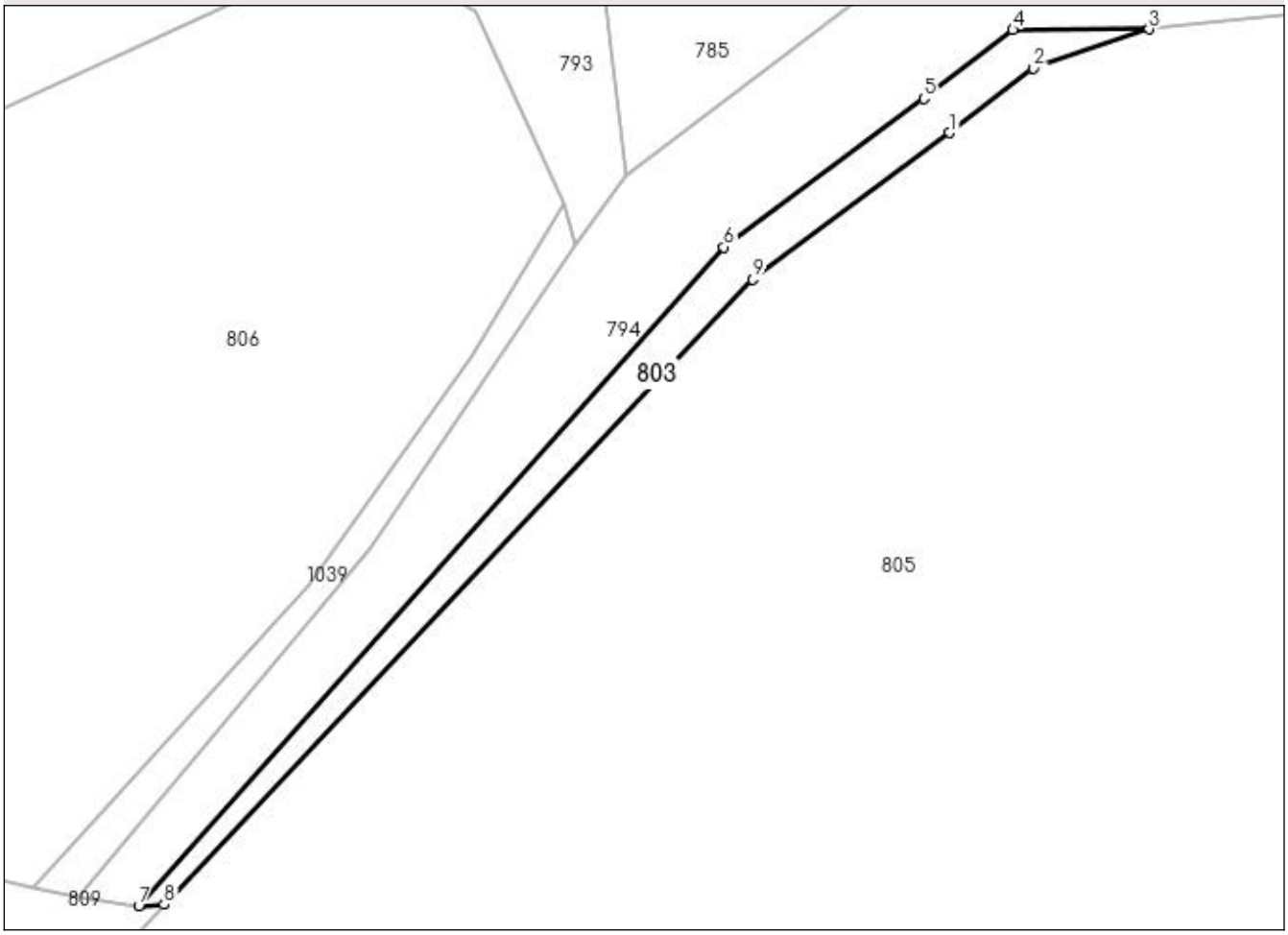

Date referitoare la teren

Crt	Categorie folosință	Intra vilan	Suprafaţa (mp)	Tarla	Parcelă	Nr. topo	Observaţii / Referinţe
1	faneata	NU	216	63	3255	-	

Lungime Segmente
1) Valorile lungimilor segmentelor sunt obţinute din proiecţie în plan.

Punct început	X / Y	Punct sfârşit	X / Y	Lungime segment (** (m)
1	448.775,76 514.122,985	2	448.781,579 514.127,474	7.349
2	448.781,579 514.127,474	3	448.789,653 514.130,202	8.522
3	448.789,653 514.130,202	4	448.780,144 514.130,155	9.509
4	448.780,144 514.130,155	5	448.773,948 514.125,377	7.824
5	448.773,948 514.125,377	6	448.760,019 514.115,016	17.36

Punct început	X / Y	Punct sfârşit	X / Y	Lungime segment (** (m)
6	448.760,019 514.115,016	7	448.719,239 514.069,157	61.369
7	448.719,239 514.069,157	8	448.721,01 514.069,236	1.773
8	448.721,01 514.069,236	9	448.762,022 514.112,767	59.806
9	448.762,022 514.112,767	1	448.775,76 514.122,985	17.122

** Lungimile segmentelor sunt determinate în planul de proiecţie Stereo 70 şi sunt rotunjite la 1 milimetru.
*** Distanţa dintre puncte este formată din segmente cumulate ce sunt mai mici decât valoarea 1 milimetru.

DATE DESPRE IMOBILUL NR. 804

Oficiul de Cadastru şi Publicitate Imobiliară SIBIU
Biroul de Cadastru şi Publicitate Imobiliară Medias

A. Partea I. Descrierea imobilului

TEREN Extravilan

Adresa: Jud. Sibiu

Nr. Crt	Nr cadastral Nr. topografic	Suprafaţa* (mp)	Observaţii / Referinţe
A1		130	Sector cadastral:45 Teren neimprejmuit;

B. Partea II. Proprietari şi acte

Inscrieri privitoare la dreptul de proprietate şi alte drepturi reale		Referinţe
/		
Act Normativ nr. 7, din 13/03/1996 emis de PARLAMENTUL ROMANIEI (lege);		
B1	Inscrierea provizorie, drept de PROPRIETATE, dobandit prin Lege, cota actuala 1/1	A1
	1) **MUNICIPIUL MEDIAŞ**, CIF:4240677, proprietar neidentificat	

C. Partea III. SARCINI .

Inscrieri privind dezmembramintele dreptului de proprietate, drepturi reale de garanţie şi sarcini	Referinţe
NU SUNT	

Anexa Nr. 1 La Partea I

Teren

Nr cadastral	Suprafaţa (mp)*	Observaţii / Referinţe
	130	

* Suprafaţa este determinată in planul de proiecţie Stereo 70.

DETALII LINIARE IMOBIL

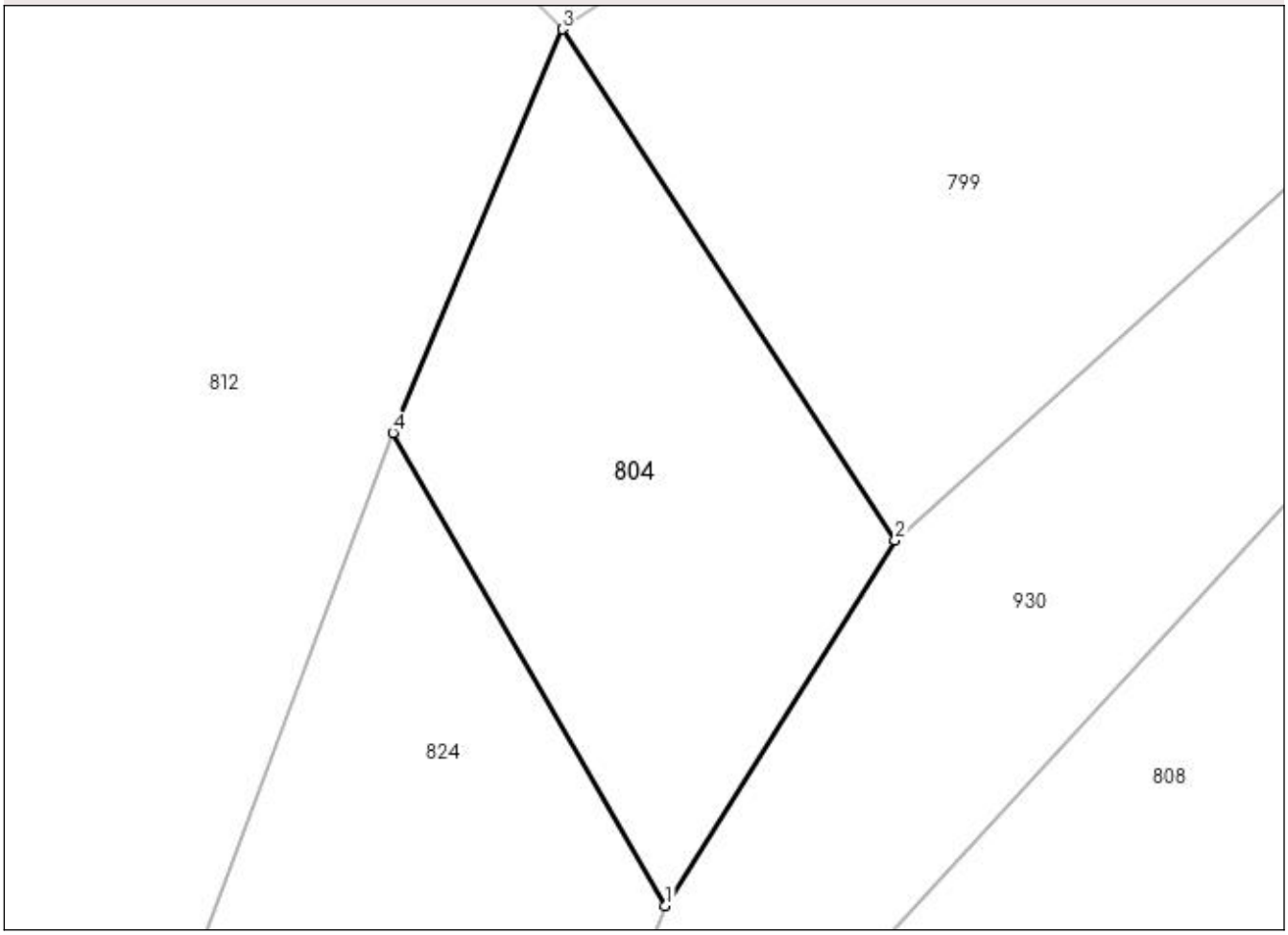

Date referitoare la teren

Crt	Categorie folosință	Intra vilan	Suprafaţa (mp)	Tarla	Parcelă	Nr. topo	Observaţii / Referinţe
1	faneata	NU	130	63	3361/2/1	-	

Lungime Segmente
1) Valorile lungimilor segmentelor sunt obţinute din proiecţie în plan.

Punct început	X / Y	Punct sfârşit	X / Y	Lungime segment (** (m)
1	448.966,122 514.051,566	2	448.971,774 514.060,56	10.622
2	448.971,774 514.060,56	3	448.963,577 514.073,136	15.012
3	448.963,577 514.073,136	4	448.959,413 514.063,208	10.766
4	448.959,413 514.063,208	1	448.966,122 514.051,566	13.436

** Lungimile segmentelor sunt determinate în planul de proiecţie Stereo 70 şi sunt rotunjite la 1 milimetru.
*** Distanţa dintre puncte este formată din segmente cumulate ce sunt mai mici decât valoarea 1 milimetru.

DATE DESPRE IMOBILUL NR. 805

Oficiul de Cadastru şi Publicitate Imobiliară SIBIU
Biroul de Cadastru şi Publicitate Imobiliară Medias

A. Partea I. Descrierea imobilului

Nr. CF vechi:15143N
Nr. cadastral vechi:2120

TEREN Extravilan
Adresa: Jud. Sibiu

Nr. Crt	Nr cadastral Nr. topografic	Suprafaţa* (mp)	Observaţii / Referinţe
A1	105057	12.200	Sector cadastral:45 Teren neimprejmuit;

B. Partea II. Proprietari şi acte

Inscrieri privitoare la dreptul de proprietate şi alte drepturi reale		Referinţe
6118 / 25/09/2006		
Act Notarial nr. aut 121 din 2006, din 01/01/2006 emis de BNP LOHAN FLORENTINA (contract de vanzare-cumparare);		
B1	Intabulare, drept de PROPRIETATE, dobandit prin Conventie, cota actuala 1/2	A1
	1) **STOICA ISTINA**	
8563 / 18/04/2019		
Act Notarial nr. CM NR. 63, din 17/04/2019 emis de Cristea Daniel (certificat de mostenitor);		
B2	Intabulare, drept de PROPRIETATE, dobandit prin Succesiune, cota actuala 2/16	A1
	1) **STOICA ISTINA**, sotie	
B3	Intabulare, drept de PROPRIETATE, dobandit prin Succesiune, cota actuala 3/16	A1
	1) **STOICA IOAN-ALIN**, fiu - pus sub interdictie judecatoreasca	
B4	Intabulare, drept de PROPRIETATE, dobandit prin Succesiune, cota actuala 3/16	A1
	1) **SOPON CRISTINA**, fiica	

C. Partea III. SARCINI .

Inscrieri privind dezmembramintele dreptului de proprietate, drepturi reale de garanţie şi sarcini	Referinţe
NU SUNT	

Anexa Nr. 1 La Partea I

Teren

Nr cadastral	Suprafaţa (mp)*	Observaţii / Referinţe
105057	12.200	

* Suprafaţa este determinată in planul de proiecţie Stereo 70.

DETALII LINIARE IMOBIL

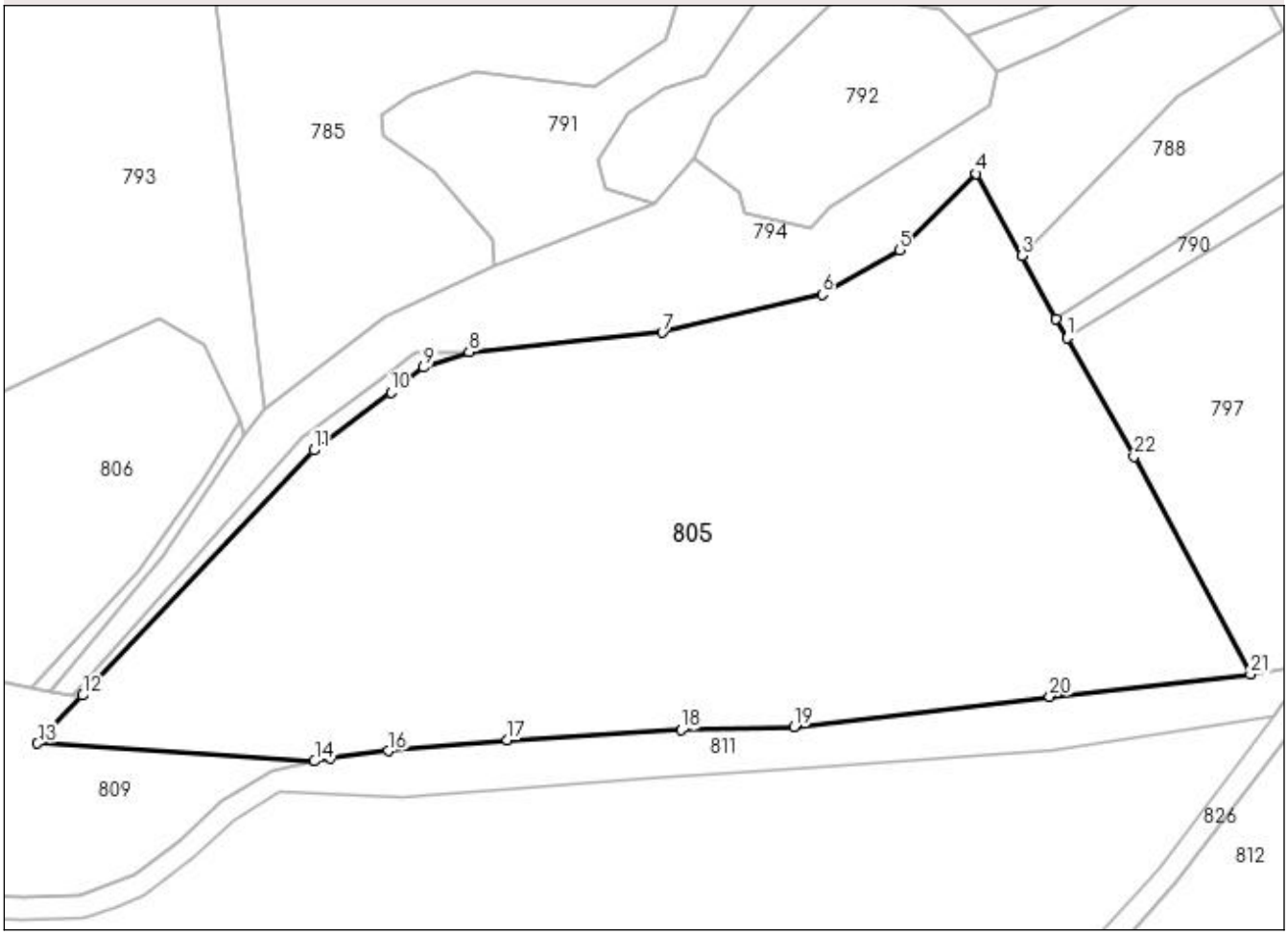

Date referitoare la teren

Crt	Categorie folosinţă	Intra vilan	Suprafaţa (mp)	Tarla	Parcelă	Nr. topo	Observaţii / Referinţe
1	arabil	NU	12.200	63	3250/2	-	

Lungime Segmente

1) Valorile lungimilor segmentelor sunt obţinute din proiecţie în plan.

Punct început	X / Y	Punct sfârşit	X / Y	Lungime segment (** (m)
1	448.895,834 514.132,67	2	448.893,937 514.136,104	3.922
3	448.887,775 514.147,256	4	448.879,717 514.161,841	16.663
5	448.866,137 514.148,232	6	448.852,318 514.140,384	15.892
7	448.823,962 514.133,659	8	448.789,653 514.130,202	34.482
9	448.781,579 514.127,474	10	448.775,76 514.122,985	7.349

Punct început	X / Y	Punct sfârşit	X / Y	Lungime segment (** (m)
2	448.893,937 514.136,104	3	448.887,775 514.147,256	12.741
4	448.879,717 514.161,841	5	448.866,137 514.148,232	19.226
6	448.852,318 514.140,384	7	448.823,962 514.133,659	29.143
8	448.789,653 514.130,202	9	448.781,579 514.127,474	8.522
10	448.775,76 514.122,985	11	448.762,022 514.112,767	17.122

Punct început	X / Y	Punct sfârşit	X / Y	Lungime segment (** (m)
11	448.762,022 514.112,767	12	448.721,01 514.069,236	59.806
13	448.712,992 514.060,726	14	448.762,176 514.057,566	49.285
15	448.764,994 514.058,169	16	448.775,288 514.059,371	10.364
17	448.796,45 514.061,279	18	448.827,326 514.063,105	30.93
19	448.847,347 514.063,666	20	448.892,753 514.069,039	45.722
21	448.928,421 514.072,98	22	448.907,732 514.111,601	43.813

Punct început	X / Y	Punct sfârşit	X / Y	Lungime segment (** (m)
12	448.721,01 514.069,236	13	448.712,992 514.060,726	11.693
14	448.762,176 514.057,566	15	448.764,994 514.058,169	2.882
16	448.775,288 514.059,371	17	448.796,45 514.061,279	21.248
18	448.827,326 514.063,105	19	448.847,347 514.063,666	20.029
20	448.892,753 514.069,039	21	448.928,421 514.072,98	35.885
22	448.907,732 514.111,601	1	448.895,834 514.132,67	24.197

** Lungimile segmentelor sunt determinate în planul de proiecţie Stereo 70 şi sunt rotunjite la 1 milimetru.
*** Distanţa dintre puncte este formată din segmente cumulate ce sunt mai mici decât valoarea 1 milimetru.

DATE DESPRE IMOBILUL NR. 806

Oficiul de Cadastru şi Publicitate Imobiliară SIBIU
Biroul de Cadastru şi Publicitate Imobiliară Medias

A. Partea I. Descrierea imobilului

Nr. CF vechi:15143N
Nr. cadastral vechi:2119

TEREN Extravilan
Adresa: Jud. Sibiu

Nr. Crt	Nr cadastral Nr. topografic	Suprafaţa* (mp)	Observaţii / Referinţe
A1	110670	8.900	Sector cadastral:45 Teren neimprejmuit;

B. Partea II. Proprietari şi acte

Inscrieri privitoare la dreptul de proprietate şi alte drepturi reale		Referinţe
6118 / 25/09/2006		
Act Notarial nr. 121/2006, din 01/01/2006 emis de NP LOHAN FLORENTINA (contract de vanzare-cumparare);		
B1	Intabulare, drept de PROPRIETATE, dobandit prin Conventie, cota actuala 8/16	A1
	1) **STOICA ISTINA**	
8565 / 18/04/2019		
Act Notarial nr. CM NR. 63, din 17/04/2019 emis de Cristea Daniel (certificat de mostenitor);		
B2	Intabulare, drept de PROPRIETATE, dobandit prin Succesiune, cota actuala 2/16	A1
	1) **STOICA ISTINA**, sotie	
B3	Intabulare, drept de PROPRIETATE, dobandit prin Succesiune, cota actuala 3/16	A1
	1) **STOICA IOAN-ALIN**, fiu, pus sub interdictie judecătorească	
B4	Intabulare, drept de PROPRIETATE, dobandit prin Succesiune, cota actuala 3/16	A1
	1) **SOPON CRISTINA**, fiică	

C. Partea III. SARCINI .

Inscrieri privind dezmembramintele dreptului de proprietate, drepturi reale de garanţie şi sarcini	Referinţe
NU SUNT	

Anexa Nr. 1 La Partea I

Teren

Nr cadastral	Suprafaţa (mp)*	Observaţii / Referinţe
110670	8.900	

* Suprafaţa este determinată in planul de proiecţie Stereo 70.

DETALII LINIARE IMOBIL

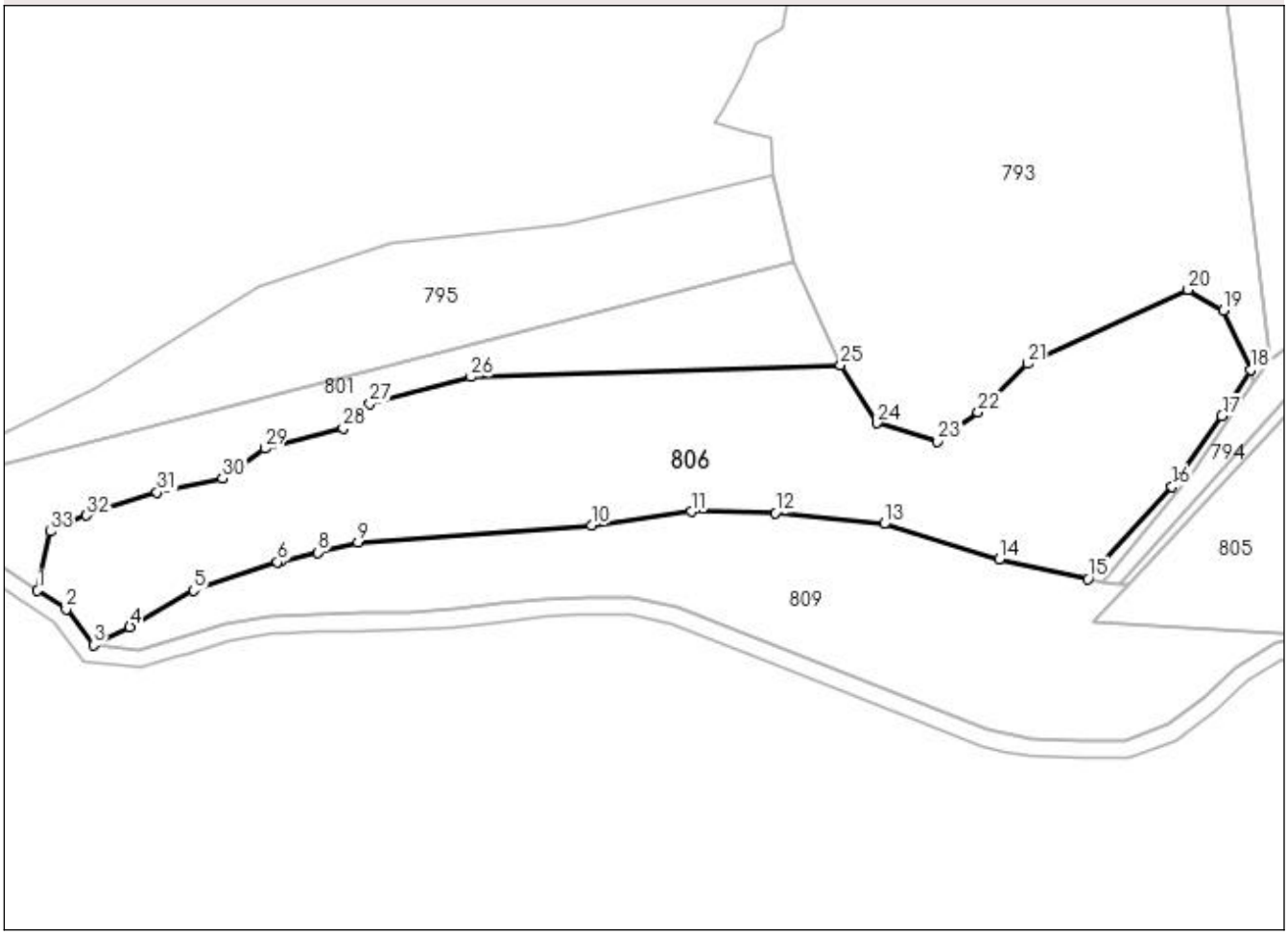

Date referitoare la teren

Crt	Categorie folosinţă	Intra vilan	Suprafaţa (mp)	Tarla	Parcelă	Nr. topo	Observaţii / Referinţe
1	arabil	NU	8.900	63	3265	-	

Lungime Segmente

1) Valorile lungimilor segmentelor sunt obţinute din proiecţie în plan.

Punct început	X / Y	Punct sfârşit	X / Y	Lungime segment (** (m)
1	448.472,694 514.067,801	2	448.479,21 514.063,504	7.805
3	448.485,49 514.055,39	4	448.493,706 514.059,532	9.201
5	448.508,21 514.067,836	6	448.527,277 514.074,218	20.108
7	448.528,106 514.074,422	8	448.536,459 514.076,473	8.601
9	448.545,641 514.078,728	10	448.598,805 514.082,577	53.303

Punct început	X / Y	Punct sfârşit	X / Y	Lungime segment (** (m)
2	448.479,21 514.063,504	3	448.485,49 514.055,39	10.26
4	448.493,706 514.059,532	5	448.508,21 514.067,836	16.712
6	448.527,277 514.074,218	7	448.528,106 514.074,422	0.853
8	448.536,459 514.076,473	9	448.545,641 514.078,728	9.455
10	448.598,805 514.082,577	11	448.621,536 514.085,768	22.954

Punct început	X / Y	Punct sfârşit	X / Y	Lungime segment (** (m)
11	448.621,536 514.085,768	12	448.640,655 514.085,484	19.121
13	448.665,453 514.082,95	14	448.691,659 514.074,878	27.421
15	448.711,868 514.070,473	16	448.731,029 514.091,404	28.377
17	448.742,399 514.107,474	18	448.748,88 514.118,08	12.43
19	448.742,68 514.131,502	20	448.734,67 514.136,195	9.284
21	448.698,131 514.119,394	22	448.686,859 514.108,319	15.802
23	448.677,654 514.101,654	24	448.663,81 514.105,872	14.473
25	448.655,582 514.119,039	26	448.571,383 514.116,385	84.242
27	448.548,387 514.110,272	28	448.542,305 514.104,662	8.274
29	448.524,452 514.100,081	30	448.514,796 514.093,255	11.825
31	448.499,901 514.090,087	32	448.483,817 514.084,896	16.901
33	448.475,528 514.081,222	1	448.472,694 514.067,801	13.716

Punct început	X / Y	Punct sfârşit	X / Y	Lungime segment (** (m)
12	448.640,655 514.085,484	13	448.665,453 514.082,95	24.927
14	448.691,659 514.074,878	15	448.711,868 514.070,473	20.683
16	448.731,029 514.091,404	17	448.742,399 514.107,474	19.686
18	448.748,88 514.118,08	19	448.742,68 514.131,502	14.785
20	448.734,67 514.136,195	21	448.698,131 514.119,394	40.216
22	448.686,859 514.108,319	23	448.677,654 514.101,654	11.364
24	448.663,81 514.105,872	25	448.655,582 514.119,039	15.526
26	448.571,383 514.116,385	27	448.548,387 514.110,272	23.794
28	448.542,305 514.104,662	29	448.524,452 514.100,081	18.431
30	448.514,796 514.093,255	31	448.499,901 514.090,087	15.229
32	448.483,817 514.084,896	33	448.475,528 514.081,222	9.067

** Lungimile segmentelor sunt determinate în planul de proiecţie Stereo 70 şi sunt rotunjite la 1 milimetru.
*** Distanţa dintre puncte este formată din segmente cumulate ce sunt mai mici decât valoarea 1 milimetru.

DATE DESPRE IMOBILUL NR. 807

Oficiul de Cadastru şi Publicitate Imobiliară SIBIU
Biroul de Cadastru şi Publicitate Imobiliară Medias

A. Partea I. Descrierea imobilului

TEREN Extravilan

Adresa: Jud. Sibiu

Nr. Crt	Nr cadastral Nr. topografic	Suprafaţa* (mp)	Observaţii / Referinţe
A1		761	Sector cadastral:45 Teren neimprejmuit;

B. Partea II. Proprietari şi acte

Inscrieri privitoare la dreptul de proprietate şi alte drepturi reale		Referinţe
/		
Act Normativ nr. 7, din 13/03/1996 emis de PARLAMENTUL ROMANIEI (lege);		
B1	Inscrierea provizorie, drept de PROPRIETATE, dobandit prin Lege, cota actuala 1/1	A1
	1) **MUNICIPIUL MEDIAŞ**, CIF:4240677, proprietar neidentificat	

C. Partea III. SARCINI .

Inscrieri privind dezmembramintele dreptului de proprietate, drepturi reale de garanţie şi sarcini	Referinţe
NU SUNT	

Anexa Nr. 1 La Partea I

Teren

Nr cadastral	Suprafaţa (mp)*	Observaţii / Referinţe
	761	

* Suprafaţa este determinată in planul de proiecţie Stereo 70.

DETALII LINIARE IMOBIL

Date referitoare la teren

Crt	Categorie folosinţă	Intra vilan	Suprafaţa (mp)	Tarla	Parcelă	Nr. topo	Observaţii / Referinţe
1	faneata	NU	761	63	3395/1/1	-	

Lungime Segmente
1) Valorile lungimilor segmentelor sunt obţinute din proiecţie în plan.

Punct început	X / Y	Punct sfârşit	X / Y	Lungime segment (** (m)
1	448.565,085 513.009,907	2	448.572,486 513.032,124	23.418
2	448.572,486 513.032,124	3	448.584,757 513.078,977	48.433
3	448.584,757 513.078,977	4	448.600,978 513.109,464	34.533
4	448.600,978 513.109,464	5	448.616,935 513.124,245	21.751
5	448.616,935 513.124,245	6	448.633,852 513.127,654	17.256

Punct început	X / Y	Punct sfârşit	X / Y	Lungime segment (** (m)
6	448.633,852 513.127,654	7	448.664,58 513.124,223	30.92
7	448.664,58 513.124,223	8	448.645,789 513.129,624	19.552
8	448.645,789 513.129,624	9	448.641,142 513.130,375	4.707
9	448.641,142 513.130,375	10	448.630,856 513.130,442	10.287
10	448.630,856 513.130,442	11	448.626,874 513.129,828	4.029
11	448.626,874 513.129,828	12	448.617,1 513.128,318	9.89
12	448.617,1 513.128,318	13	448.615,115 513.128,012	2.009
13	448.615,115 513.128,012	14	448.597,764 513.111,939	23.651
14	448.597,764 513.111,939	15	448.590,217 513.097,754	16.068
15	448.590,217 513.097,754	16	448.581,006 513.080,443	19.608
16	448.581,006 513.080,443	17	448.568,649 513.033,264	48.77
17	448.568,649 513.033,264	18	448.559,106 513.004,612	30.201
18	448.559,106 513.004,612	19	448.549,719 512.981,636	24.819
19	448.549,719 512.981,636	20	448.555,816 512.986,336	7.698
20	448.555,816 512.986,336	1	448.565,085 513.009,907	25.328

** Lungimile segmentelor sunt determinate în planul de proiecţie Stereo 70 şi sunt rotunjite la 1 milimetru.
*** Distanţa dintre puncte este formată din segmente cumulate ce sunt mai mici decât valoarea 1 milimetru.

DATE DESPRE IMOBILUL NR. 808

Oficiul de Cadastru şi Publicitate Imobiliară SIBIU
Biroul de Cadastru şi Publicitate Imobiliară Medias

A. Partea I. Descrierea imobilului

TEREN Extravilan

Adresa: Jud. Sibiu

Nr. Crt	Nr cadastral Nr. topografic	Suprafaţa* (mp)	Observaţii / Referinţe
A1	100821	4.500	Sector cadastral:45 Teren neimprejmuit;

B. Partea II. Proprietari şi acte

Inscrieri privitoare la dreptul de proprietate şi alte drepturi reale		Referinţe
12373 / 28/08/2009		
Act Notarial nr. Contract de vânzare-cumpărare aut 64, din 25/08/2009 emis de BNP NISTOR ANA CORINA (contract de vanzare-cumparare);		
B1	Intabulare, drept de PROPRIETATE, dobandit prin Conventie, cota actuala 1/1	A1
	1) **POPOVICIU DUMITRU** 2) **POPOVICIU ELENA ADRIANA**	

C. Partea III. SARCINI .

Inscrieri privind dezmembramintele dreptului de proprietate, drepturi reale de garanţie şi sarcini	Referinţe
NU SUNT	

Anexa Nr. 1 La Partea I

Teren

Nr cadastral	Suprafaţa (mp)*	Observaţii / Referinţe
100821	4.500	

* Suprafaţa este determinată in planul de proiecţie Stereo 70.

DETALII LINIARE IMOBIL

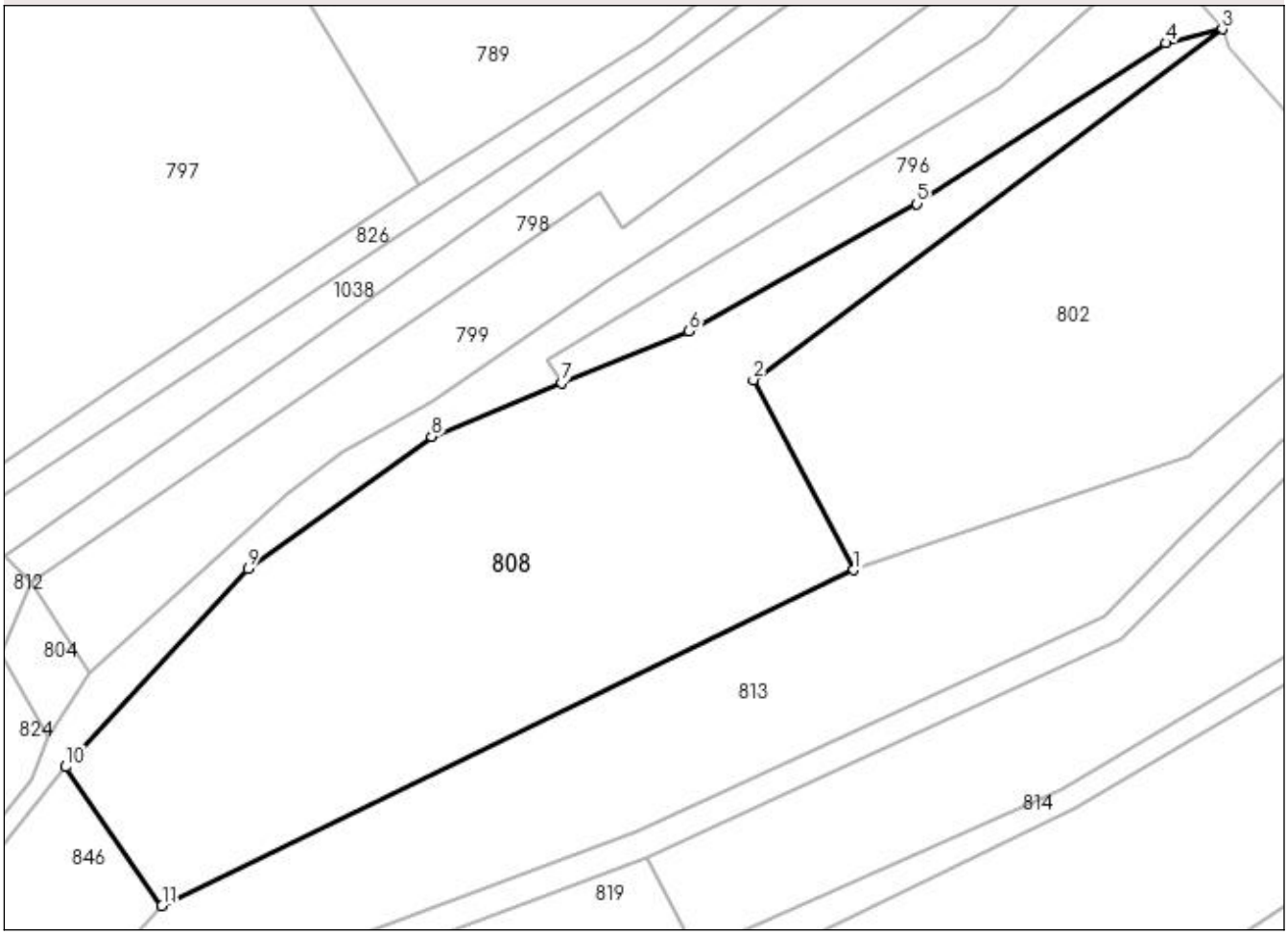

Date referitoare la teren

Crt	Categorie folosinţă	Intra vilan	Suprafaţa (mp)	Tarla	Parcelă	Nr. topo	Observaţii / Referinţe
1	faneata	NU	4.500	63	3377/12/2/3	-	

Lungime Segmente
1) Valorile lungimilor segmentelor sunt obţinute din proiecţie în plan.

Punct început	X / Y	Punct sfârşit	X / Y	Lungime segment (** (m)
1	449.078,146 514.074,843	2	449.064,14 514.101,245	29.887
2	449.064,14 514.101,245	3	449.129,388 514.150,017	81.462
3	449.129,388 514.150,017	4	449.121,513 514.148,078	8.11
4	449.121,513 514.148,078	5	449.086,889 514.125,72	41.215
5	449.086,889 514.125,72	6	449.055,178 514.108,057	36.298

Punct început	X / Y	Punct sfârşit	X / Y	Lungime segment (** (m)
6	449.055,178 514.108,057	7	449.037,497 514.100,806	19.11
7	449.037,497 514.100,806	8	449.019,381 514.093,377	19.58
8	449.019,381 514.093,377	9	448.993,86 514.075,005	31.446
9	448.993,86 514.075,005	10	448.968,495 514.047,448	37.454
10	448.968,495 514.047,448	11	448.981,883 514.028,148	23.489
11	448.981,883 514.028,148	1	449.078,146 514.074,843	106.991

** Lungimile segmentelor sunt determinate în planul de proiecţie Stereo 70 şi sunt rotunjite la 1 milimetru.
*** Distanţa dintre puncte este formată din segmente cumulate ce sunt mai mici decât valoarea 1 milimetru.

DATE DESPRE IMOBILUL NR. 809

Oficiul de Cadastru şi Publicitate Imobiliară SIBIU
Biroul de Cadastru şi Publicitate Imobiliară Medias

A. Partea I. Descrierea imobilului

TEREN Extravilan

Adresa: Jud. Sibiu

Nr. Crt	Nr cadastral Nr. topografic	Suprafaţa* (mp)	Observaţii / Referinţe
A1		5.843	Sector cadastral:45 Teren neimprejmuit;

B. Partea II. Proprietari şi acte

Inscrieri privitoare la dreptul de proprietate şi alte drepturi reale		Referinţe
/		
Act Normativ nr. 7, din 13/03/1996 emis de PARLAMENTUL ROMANIEI (lege);		
B1	Inscrierea provizorie, drept de PROPRIETATE, dobandit prin Lege, cota actuala 1/1	A1
	1) **MUNICIPIUL MEDIAŞ**, CIF:4240677, proprietar neidentificat	

C. Partea III. SARCINI .

Inscrieri privind dezmembramintele dreptului de proprietate, drepturi reale de garanţie şi sarcini	Referinţe
NU SUNT	

Anexa Nr. 1 La Partea I

Teren

Nr cadastral	Suprafaţa (mp)*	Observaţii / Referinţe
	5.843	

* Suprafaţa este determinată in planul de proiecţie Stereo 70.

DETALII LINIARE IMOBIL

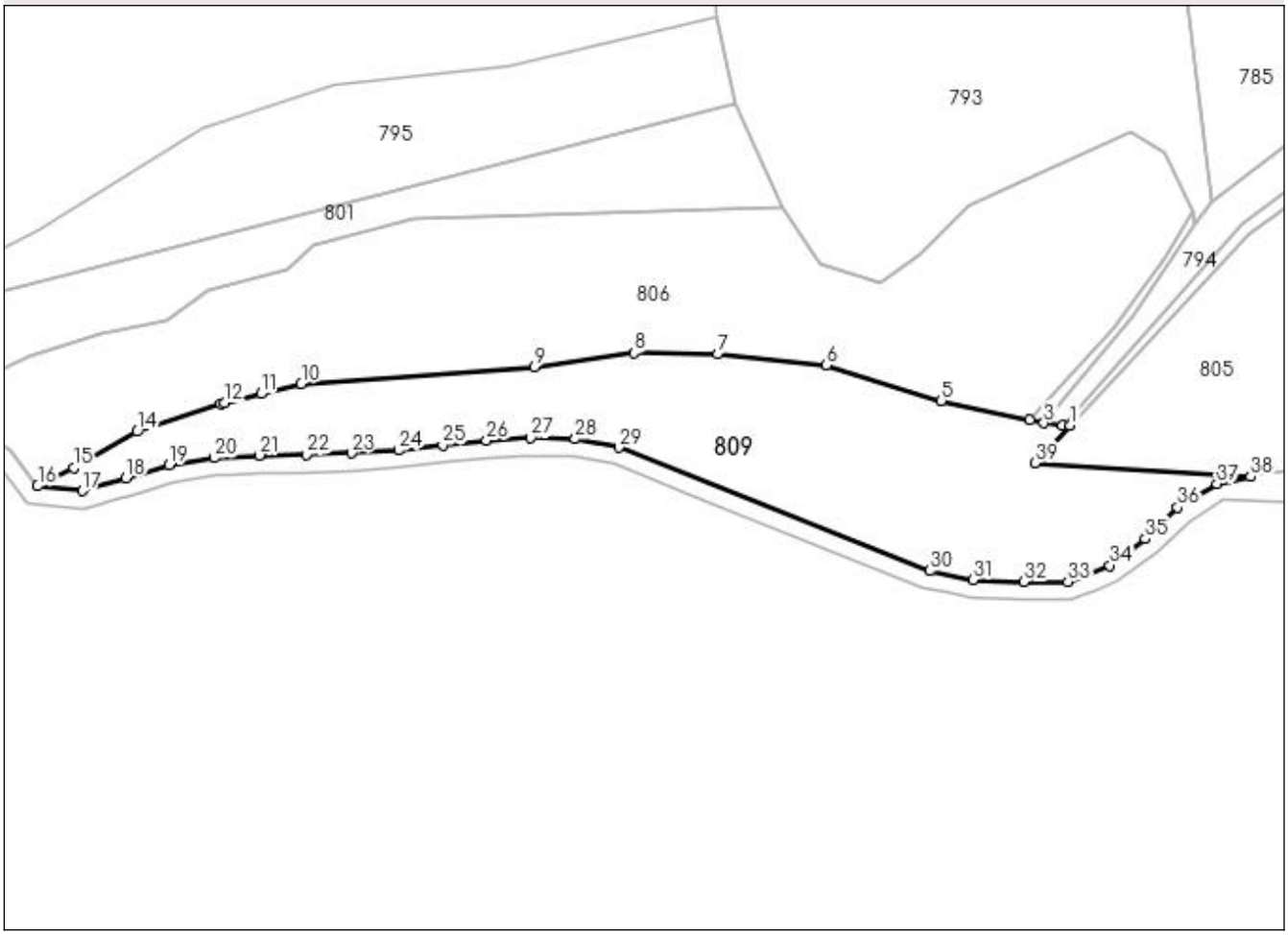

Date referitoare la teren

Crt	Categorie folosință	Intra vilan	Suprafaţa (mp)	Tarla	Parcelă	Nr. topo	Observaţii / Referinţe
1	faneata	NU	5.843	63	3254	-	

Lungime Segmente

1) Valorile lungimilor segmentelor sunt obţinute din proiecţie în plan.

Punct început	X / Y	Punct sfârşit	X / Y	Lungime segment (** (m)
1	448.721,01 514.069,236	2	448.719,239 514.069,157	1.773
3	448.715,059 514.069,777	4	448.711,868 514.070,473	3.266
5	448.691,659 514.074,878	6	448.665,453 514.082,95	27.421
7	448.640,655 514.085,484	8	448.621,536 514.085,768	19.121
9	448.598,805 514.082,577	10	448.545,641 514.078,728	53.303

Punct început	X / Y	Punct sfârşit	X / Y	Lungime segment (** (m)
2	448.719,239 514.069,157	3	448.715,059 514.069,777	4.226
4	448.711,868 514.070,473	5	448.691,659 514.074,878	20.683
6	448.665,453 514.082,95	7	448.640,655 514.085,484	24.927
8	448.621,536 514.085,768	9	448.598,805 514.082,577	22.954
10	448.545,641 514.078,728	11	448.536,459 514.076,473	9.455

Punct început	X / Y	Punct sfârşit	X / Y	Lungime segment (** (m)
11	448.536,459 514.076,473	12	448.528,106 514.074,422	8.601
13	448.527,277 514.074,218	14	448.508,21 514.067,836	20.108
15	448.493,706 514.059,532	16	448.485,49 514.055,39	9.201
17	448.495,715 514.054,344	18	448.505,619 514.057,215	10.312
19	448.515,473 514.060,291	20	448.525,844 514.061,841	10.486
21	448.536,13 514.062,43	22	448.546,825 514.062,612	10.697
23	448.557,069 514.062,886	24	448.567,796 514.063,531	10.746
25	448.577,951 514.064,792	26	448.587,93 514.065,797	10.029
27	448.597,998 514.066,408	28	448.608,146 514.066,155	10.151
29	448.618,108 514.064,217	30	448.688,985 514.036,107	76.248
31	448.698,881 514.033,991	32	448.710,408 514.033,554	11.535
33	448.720,483 514.033,619	34	448.730,097 514.037,321	10.302
35	448.738,173 514.043,395	36	448.745,56 514.050,51	10.256
37	448.754,536 514.055,93	38	448.762,176 514.057,566	7.813
39	448.712,992 514.060,726	1	448.721,01 514.069,236	11.693

Punct început	X / Y	Punct sfârşit	X / Y	Lungime segment (** (m)
12	448.528,106 514.074,422	13	448.527,277 514.074,218	0.853
14	448.508,21 514.067,836	15	448.493,706 514.059,532	16.712
16	448.485,49 514.055,39	17	448.495,715 514.054,344	10.278
18	448.505,619 514.057,215	19	448.515,473 514.060,291	10.323
20	448.525,844 514.061,841	21	448.536,13 514.062,43	10.303
22	448.546,825 514.062,612	23	448.557,069 514.062,886	10.248
24	448.567,796 514.063,531	25	448.577,951 514.064,792	10.233
26	448.587,93 514.065,797	27	448.597,998 514.066,408	10.087
28	448.608,146 514.066,155	29	448.618,108 514.064,217	10.149
30	448.688,985 514.036,107	31	448.698,881 514.033,991	10.12
32	448.710,408 514.033,554	33	448.720,483 514.033,619	10.075
34	448.730,097 514.037,321	35	448.738,173 514.043,395	10.105
36	448.745,56 514.050,51	37	448.754,536 514.055,93	10.485
38	448.762,176 514.057,566	39	448.712,992 514.060,726	49.285

** Lungimile segmentelor sunt determinate în planul de proiecţie Stereo 70 şi sunt rotunjite la 1 milimetru.
*** Distanţa dintre puncte este formată din segmente cumulate ce sunt mai mici decât valoarea 1 milimetru.

DATE DESPRE IMOBILUL NR. 810

Oficiul de Cadastru şi Publicitate Imobiliară SIBIU
Biroul de Cadastru şi Publicitate Imobiliară Medias

A. Partea I. Descrierea imobilului

TEREN Extravilan

Adresa: Jud. Sibiu

Nr. Crt	Nr cadastral Nr. topografic	Suprafaţa* (mp)	Observaţii / Referinţe
A1		6.700	Sector cadastral:45 Teren neimprejmuit;

B. Partea II. Proprietari şi acte

Inscrieri privitoare la dreptul de proprietate şi alte drepturi reale		Referinţe
/		
Act Administrativ nr. 935/6, din 25/05/1995 emis de CJSDPAT SIBIU (TITLU DE PROPRIETATE);		
B1	Intabulare, drept de PROPRIETATE, dobandit prin Constituire, cota actuala 1/1	A1
	1) **CARCULEA EUGEN**	

C. Partea III. SARCINI .

Inscrieri privind dezmembramintele dreptului de proprietate, drepturi reale de garanţie şi sarcini	Referinţe
NU SUNT	

Anexa Nr. 1 La Partea I

Teren

Nr cadastral	Suprafaţa (mp)*	Observaţii / Referinţe
	6.700	

* Suprafaţa este determinată in planul de proiecţie Stereo 70.

DETALII LINIARE IMOBIL

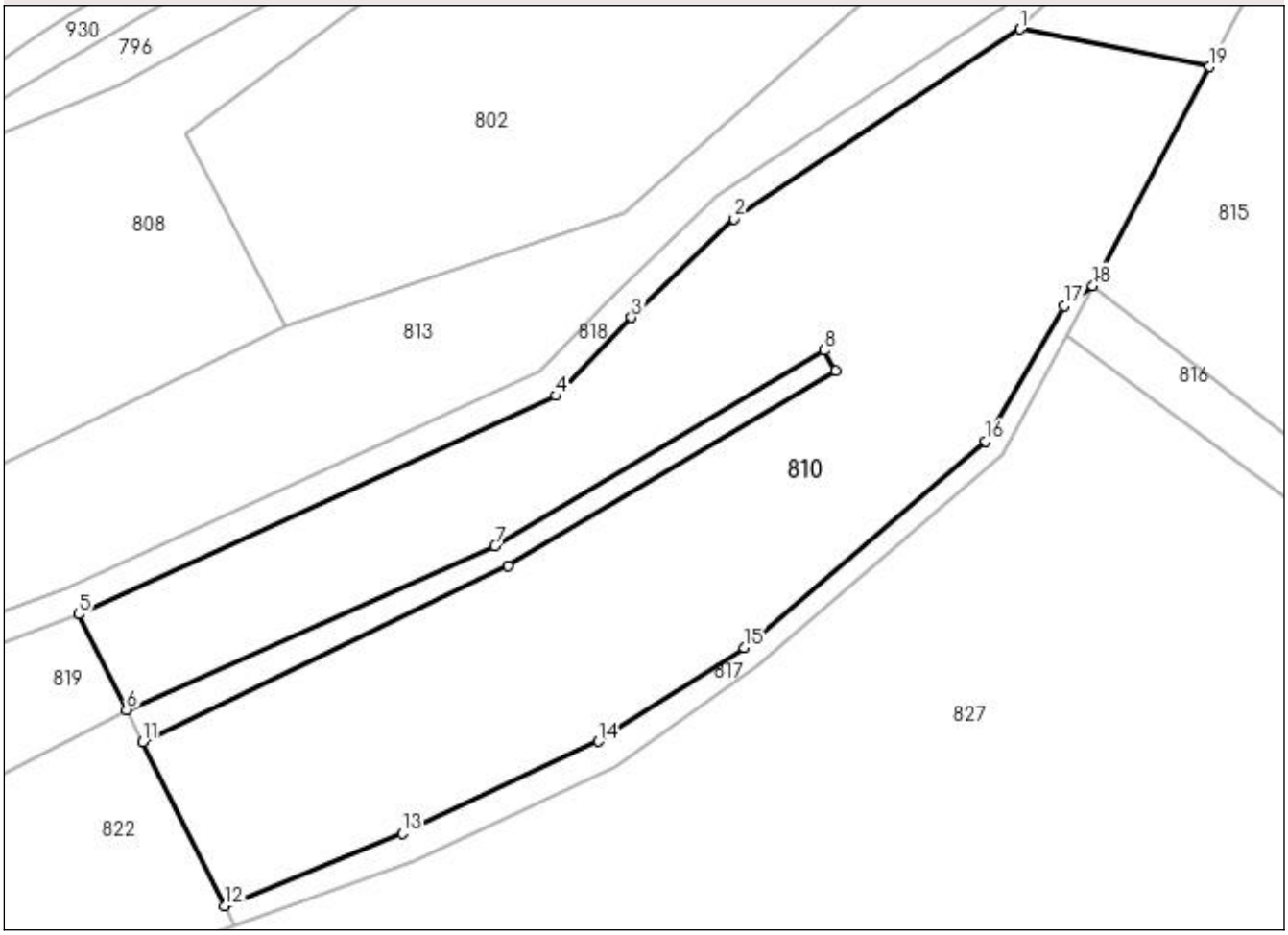

Date referitoare la teren

Crt	Categorie folosinţă	Intra vilan	Suprafaţa (mp)	Tarla	Parcelă	Nr. topo	Observaţii / Referinţe
1	arabil	NU	6.700	63	3377/7/1	-	

Lungime Segmente
1) Valorile lungimilor segmentelor sunt obţinute din proiecţie în plan.

Punct început	X / Y	Punct sfârşit	X / Y	Lungime segment (** (m)
1	449.179,761 514.115,848	2	449.140,181 514.089,599	47.494
2	449.140,181 514.089,599	3	449.125,959 514.075,957	19.707
3	449.125,959 514.075,957	4	449.115,444 514.065,136	15.089
4	449.115,444 514.065,136	5	449.049,455 514.034,913	72.581
5	449.049,455 514.034,913	6	449.056,062 514.021,726	14.75

Punct început	X / Y	Punct sfârşit	X / Y	Lungime segment (** (m)
6	449.056,062 514.021,726	7	449.107,042 514.044,333	55.768
7	449.107,042 514.044,333	8	449.152,638 514.071,399	53.024
8	449.152,638 514.071,399	9	449.154,162 514.068,57	3.213
9	449.154,162 514.068,57	10	449.108,851 514.041,636	52.711
10	449.108,851 514.041,636	11	449.058,299 514.017,262	56.122
11	449.058,299 514.017,262	12	449.069,652 513.994,602	25.346
12	449.069,652 513.994,602	13	449.094,23 514.004,574	26.524
13	449.094,23 514.004,574	14	449.121,397 514.017,309	30.003
14	449.121,397 514.017,309	15	449.141,54 514.030,316	23.978
15	449.141,54 514.030,316	16	449.174,976 514.058,871	43.97
16	449.174,976 514.058,871	17	449.185,884 514.077,578	21.655
17	449.185,884 514.077,578	18	449.189,818 514.080,365	4.821
18	449.189,818 514.080,365	19	449.205,924 514.110,617	34.272
19	449.205,924 514.110,617	1	449.179,761 514.115,848	26.68

** Lungimile segmentelor sunt determinate în planul de proiecţie Stereo 70 şi sunt rotunjite la 1 milimetru.
*** Distanţa dintre puncte este formată din segmente cumulate ce sunt mai mici decât valoarea 1 milimetru.

DATE DESPRE IMOBILUL NR. 811

Oficiul de Cadastru şi Publicitate Imobiliară SIBIU
Biroul de Cadastru şi Publicitate Imobiliară Medias

A. Partea I. Descrierea imobilului

TEREN Extravilan

Adresa: Jud. Sibiu

Nr. Crt	Nr cadastral Nr. topografic	Suprafaţa* (mp)	Observaţii / Referinţe
A1		2.872	Sector cadastral:45 Teren neimprejmuit;

B. Partea II. Proprietari şi acte

Inscrieri privitoare la dreptul de proprietate şi alte drepturi reale		Referinţe
/		
Act Normativ nr. 7, din 13/03/1996 emis de PARLAMENTUL ROMANIEI (lege);		
B1	Inscrierea provizorie, drept de PROPRIETATE, dobandit prin Lege, cota actuala 1/1	A1
	1) **MUNICIPIUL MEDIAŞ**, CIF:4240677, proprietar neidentificat	

C. Partea III. SARCINI .

Inscrieri privind dezmembramintele dreptului de proprietate, drepturi reale de garanţie şi sarcini	Referinţe
NU SUNT	

Anexa Nr. 1 La Partea I

Teren

Nr cadastral	Suprafaţa (mp)*	Observaţii / Referinţe
	2.872	

* Suprafaţa este determinată in planul de proiecţie Stereo 70.

DETALII LINIARE IMOBIL

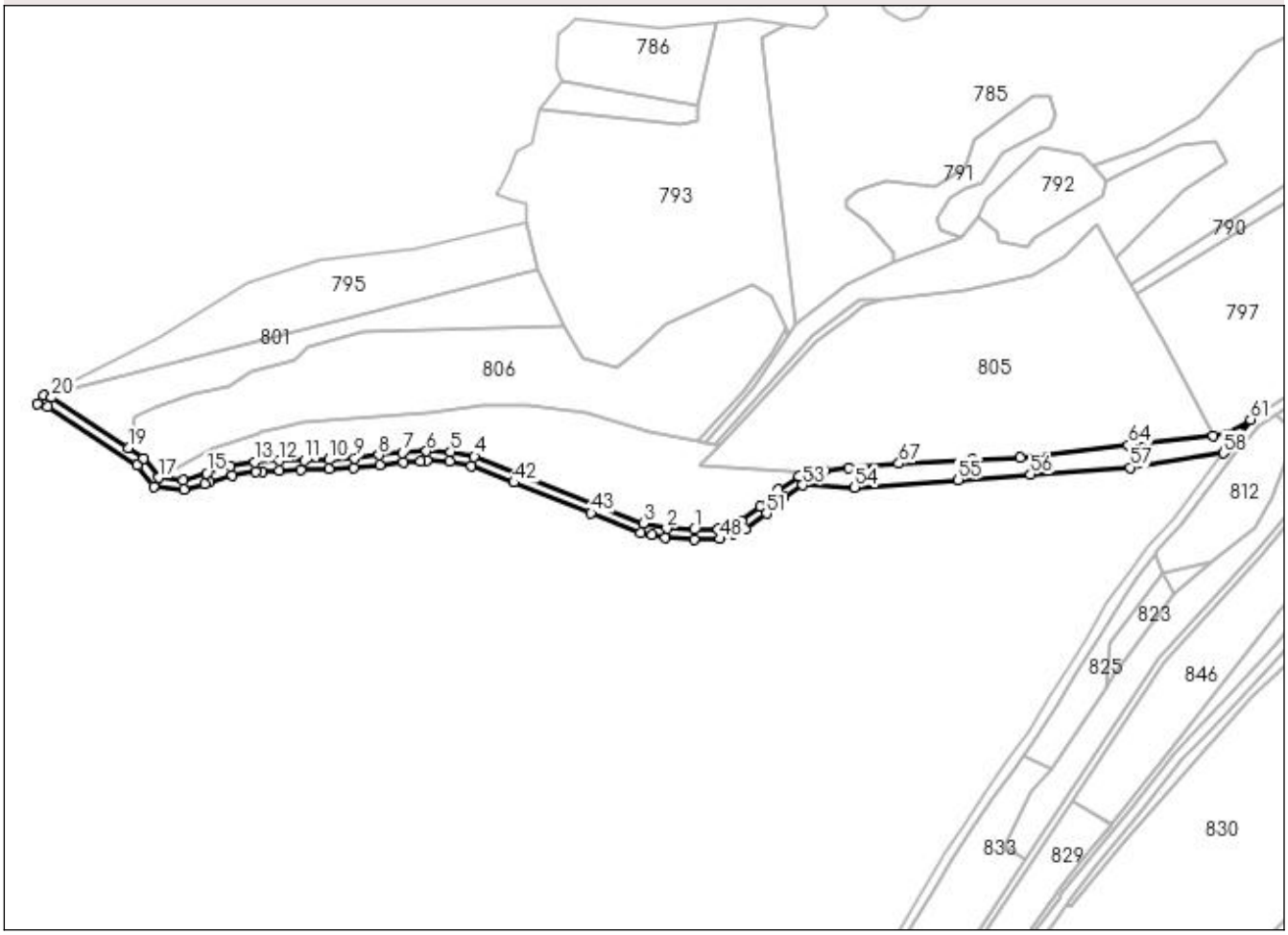

Date referitoare la teren

Crt	Categorie folosință	Intra vilan	Suprafaţa (mp)	Tarla	Parcelă	Nr. topo	Observaţii / Referinţe
1	drum	NU	2.872	63	3254/1	-	

Lungime Segmente

1) Valorile lungimilor segmentelor sunt obţinute din proiecţie în plan.

Punct început	X / Y	Punct sfârşit	X / Y	Lungime segment
1	448.710,408 514.033,554	2	448.698,881 514.033,991	11.535
4	448.618,108 514.064,217	5	448.608,146 514.066,155	10.149
7	448.587,93 514.065,797	8	448.577,951 514.064,792	10.029
10	448.557,069 514.062,886	11	448.546,825 514.062,612	10.248
13	448.525,844 514.061,841	14	448.515,473 514.060,291	10.486
16	448.495,715 514.054,344	17	448.485,49 514.055,39	10.278

Punct început	X / Y	Punct sfârşit	X / Y	Lungime segment
2	448.698,881 514.033,991	3	448.688,985 514.036,107	10.12
5	448.608,146 514.066,155	6	448.597,998 514.066,408	10.151
8	448.577,951 514.064,792	9	448.567,796 514.063,531	10.233
11	448.546,825 514.062,612	12	448.536,13 514.062,43	10.697
14	448.515,473 514.060,291	15	448.505,619 514.057,215	10.323
17	448.485,49 514.055,39	18	448.479,21 514.063,504	10.26

Punct început	X / Y	Punct sfârşit	X / Y	Lungime segment
3	448.688,985 514.036,107	4	448.618,108 514.064,217	76.248
6	448.597,998 514.066,408	7	448.587,93 514.065,797	10.087
9	448.567,796 514.063,531	10	448.557,069 514.062,886	10.746
12	448.536,13 514.062,43	13	448.525,844 514.061,841	10.303
15	448.505,619 514.057,215	16	448.495,715 514.054,344	10.312
18	448.479,21 514.063,504	19	448.472,694 514.067,801	7.805

Punct început	X / Y	Punct sfârşit	X / Y	Lungime segment
19	448.472,694 514.067,801	20	448.440,59 514.088,976	38.459
22	448.434,649 514.086,21	23	448.438,999 514.085,234	4.459
25	448.483,377 514.051,585	26	448.496,082 514.050,286	12.771
28	448.506,772 514.053,384	29	448.516,37 514.056,381	10.055
31	448.529,0 514.058,015	32	448.536,278 514.058,432	7.291
34	448.557,243 514.058,889	35	448.567,452 514.059,503	10.228
37	448.588,252 514.061,809	38	448.595,533 514.062,251	7.295
40	448.607,711 514.062,165	41	448.616,979 514.060,362	9.442
43	448.667,12 514.040,476	44	448.687,822 514.032,265	22.271
46	448.698,383 514.030,007	47	448.710,345 514.029,554	11.97
49	448.727,24 514.031,935	50	448.732,055 514.033,789	5.16
52	448.748,012 514.047,318	53	448.756,029 514.052,159	9.366
55	448.821,276 514.054,416	56	448.851,724 514.056,608	30.527
58	448.932,723 514.065,658	59	448.934,057 514.067,41	2.202
61	448.944,066 514.079,79	62	448.934,13 514.073,814	11.595
64	448.892,753 514.069,039	65	448.847,347 514.063,666	45.722
67	448.796,45 514.061,279	68	448.775,288 514.059,371	21.248
70	448.762,176 514.057,566	71	448.754,536 514.055,93	7.813
73	448.738,173 514.043,395	74	448.730,097 514.037,321	10.105

Punct început	X / Y	Punct sfârşit	X / Y	Lungime segment
20	448.440,59 514.088,976	21	448.437,286 514.089,717	3.386
23	448.438,999 514.085,234	24	448.476,453 514.060,53	44.867
26	448.496,082 514.050,286	27	448.504,826 514.052,777	9.093
29	448.516,37 514.056,381	30	448.526,255 514.057,858	9.995
32	448.536,278 514.058,432	33	448.545,134 514.058,583	8.857
35	448.567,452 514.059,503	36	448.578,399 514.060,817	11.026
38	448.595,533 514.062,251	39	448.598,069 514.062,405	2.541
41	448.616,979 514.060,362	42	448.634,699 514.053,334	19.063
44	448.687,822 514.032,265	45	448.692,703 514.031,222	4.992
47	448.710,345 514.029,554	48	448.721,239 514.029,624	10.894
50	448.732,055 514.033,789	51	448.740,772 514.040,345	10.907
53	448.756,029 514.052,159	54	448.777,844 514.051,289	21.832
56	448.851,724 514.056,608	57	448.893,584 514.059,622	41.968
59	448.934,057 514.067,41	60	448.936,368 514.070,268	3.675
62	448.934,13 514.073,814	63	448.928,421 514.072,98	5.77
65	448.847,347 514.063,666	66	448.827,326 514.063,105	20.029
68	448.775,288 514.059,371	69	448.764,994 514.058,169	10.364
71	448.754,536 514.055,93	72	448.745,56 514.050,51	10.485
74	448.730,097 514.037,321	75	448.720,483 514.033,619	10.302

Punct început	X / Y	Punct sfârşit	X / Y	Lungime segment
21	448.437,286 514.089,717	22	448.434,649 514.086,21	4.389
24	448.476,453 514.060,53	25	448.483,377 514.051,585	11.311
27	448.504,826 514.052,777	28	448.506,772 514.053,384	2.038
30	448.526,255 514.057,858	31	448.529,0 514.058,015	2.749
33	448.545,134 514.058,583	34	448.557,243 514.058,889	12.113
36	448.578,399 514.060,817	37	448.588,252 514.061,809	9.902
39	448.598,069 514.062,405	40	448.607,711 514.062,165	9.645
42	448.634,699 514.053,334	43	448.667,12 514.040,476	34.877
45	448.692,703 514.031,222	46	448.698,383 514.030,007	5.809
48	448.721,239 514.029,624	49	448.727,24 514.031,935	6.431
51	448.740,772 514.040,345	52	448.748,012 514.047,318	10.052
54	448.777,844 514.051,289	55	448.821,276 514.054,416	43.545
57	448.893,584 514.059,622	58	448.932,723 514.065,658	39.601
60	448.936,368 514.070,268	61	448.944,066 514.079,79	12.246
63	448.928,421 514.072,98	64	448.892,753 514.069,039	35.885
66	448.827,326 514.063,105	67	448.796,45 514.061,279	30.93
69	448.764,994 514.058,169	70	448.762,176 514.057,566	2.882
72	448.745,56 514.050,51	73	448.738,173 514.043,395	10.256
75	448.720,483 514.033,619	1	448.710,408 514.033,554	10.075

**** Lungimile segmentelor sunt determinate în planul de proiecţie Stereo 70 şi sunt rotunjite la 1 milimetru.**
***** Distanţa dintre puncte este formată din segmente cumulate ce sunt mai mici decât valoarea 1 milimetru.**

DATE DESPRE IMOBILUL NR. 812

Oficiul de Cadastru şi Publicitate Imobiliară SIBIU
Biroul de Cadastru şi Publicitate Imobiliară Medias

A. Partea I. Descrierea imobilului

TEREN Extravilan

Adresa: Jud. Sibiu

Nr. Crt	Nr cadastral Nr. topografic	Suprafaţa* (mp)	Observaţii / Referinţe
A1		1.600	Sector cadastral:45 Teren neimprejmuit;

B. Partea II. Proprietari şi acte

Inscrieri privitoare la dreptul de proprietate şi alte drepturi reale		Referinţe
/		
Act Administrativ nr. 958/6, din 12/06/1995 emis de CJSDPAT SIBIU (TITLU DE PROPRIETATE);		
B1	Intabulare, drept de PROPRIETATE, dobandit prin Reconstituire, cota actuala 1/1	A1
	1) **MOHAN SIMION** 2) **MOHAN GHEORGHE** 3) **MOHAN IOAN** 4) **MOHAN ANA**	

C. Partea III. SARCINI .

Inscrieri privind dezmembramintele dreptului de proprietate, drepturi reale de garanţie şi sarcini	Referinţe
NU SUNT	

Anexa Nr. 1 La Partea I

Teren

Nr cadastral	Suprafaţa (mp)*	Observaţii / Referinţe
	1.600	

* Suprafaţa este determinată in planul de proiecţie Stereo 70.

DETALII LINIARE IMOBIL

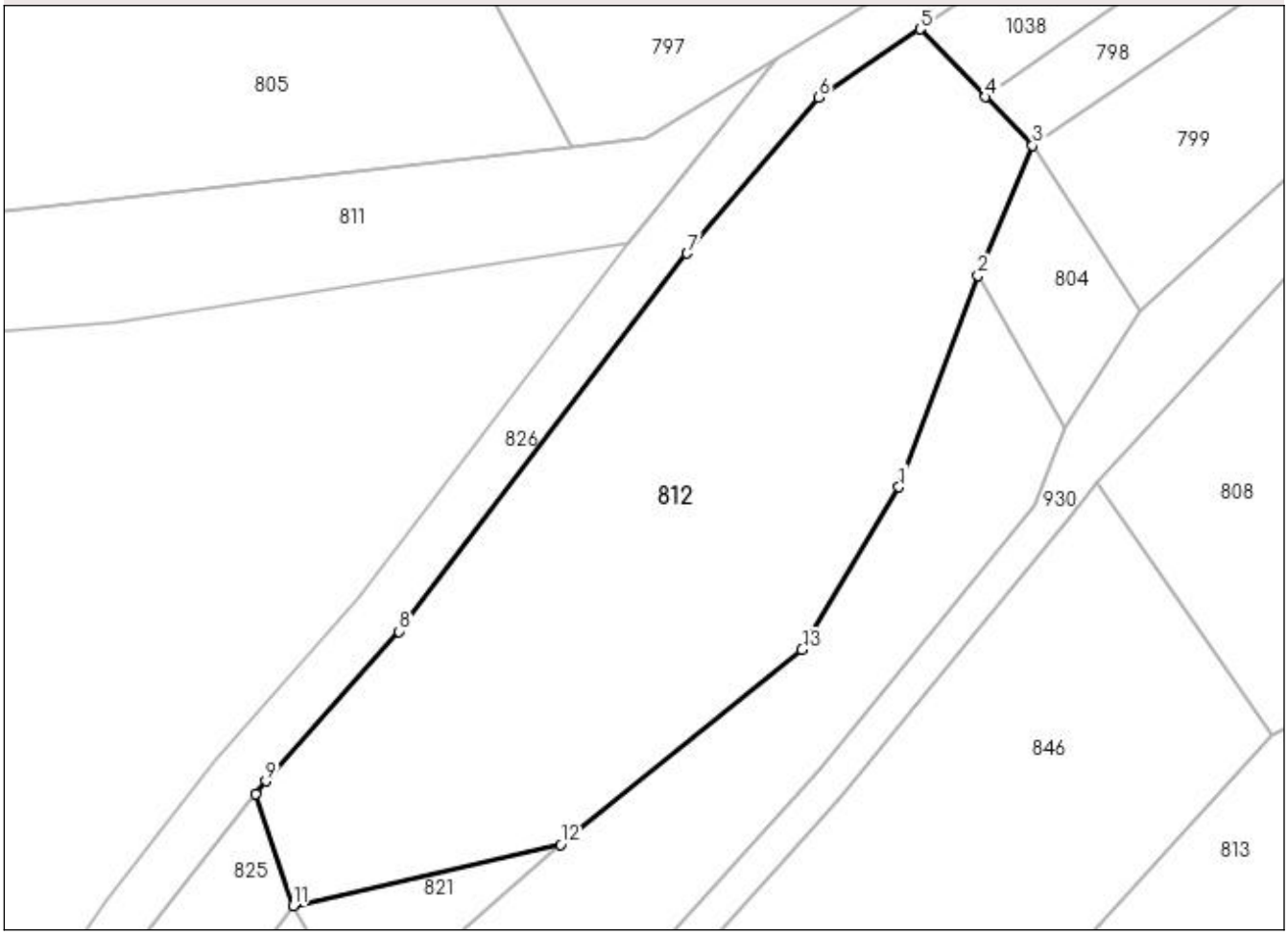

Date referitoare la teren

Crt	Categorie folosință	Intra vilan	Suprafaţa (mp)	Tarla	Parcelă	Nr. topo	Observaţii / Referinţe
1	arabil	NU	1.600	63	3360/1	-	

Lungime Segmente
1) Valorile lungimilor segmentelor sunt obţinute din proiecţie în plan.

Punct început	X / Y	Punct sfârşit	X / Y	Lungime segment (** (m)
1	448.953,383 514.047,062	2	448.959,413 514.063,208	17.235
2	448.959,413 514.063,208	3	448.963,577 514.073,136	10.766
3	448.963,577 514.073,136	4	448.959,993 514.076,863	5.171
4	448.959,993 514.076,863	5	448.955,013 514.082,041	7.184
5	448.955,013 514.082,041	6	448.947,234 514.076,827	9.365

Punct început	X / Y	Punct sfârşit	X / Y	Lungime segment (** (m)
6	448.947,234 514.076,827	7	448.937,179 514.064,907	15.594
7	448.937,179 514.064,907	8	448.915,185 514.036,032	36.298
8	448.915,185 514.036,032	9	448.904,983 514.024,625	15.303
9	448.904,983 514.024,625	10	448.904,21 514.023,637	1.254
10	448.904,21 514.023,637	11	448.907,058 514.015,092	9.008
11	448.907,058 514.015,092	12	448.927,528 514.019,76	20.996
12	448.927,528 514.019,76	13	448.945,968 514.034,644	23.697
13	448.945,968 514.034,644	1	448.953,383 514.047,062	14.464

** Lungimile segmentelor sunt determinate în planul de proiecţie Stereo 70 şi sunt rotunjite la 1 milimetru.
*** Distanţa dintre puncte este formată din segmente cumulate ce sunt mai mici decât valoarea 1 milimetru.

DATE DESPRE IMOBILUL NR. 813

Oficiul de Cadastru şi Publicitate Imobiliară SIBIU
Biroul de Cadastru şi Publicitate Imobiliară Medias

A. Partea I. Descrierea imobilului

TEREN Extravilan

Adresa: Jud. Sibiu

Nr. Crt	Nr cadastral Nr. topografic	Suprafaţa* (mp)	Observaţii / Referinţe
A1		4.306	Sector cadastral:45 Teren neimprejmuit;

B. Partea II. Proprietari şi acte

Inscrieri privitoare la dreptul de proprietate şi alte drepturi reale		Referinţe
/		
Act Normativ nr. 7, din 13/03/1996 emis de PARLAMENTUL ROMANIEI (lege);		
B1	Inscrierea provizorie, drept de PROPRIETATE, dobandit prin Lege, cota actuala 1/1	A1
	1) **MUNICIPIUL MEDIAŞ**, CIF:4240677, proprietar neidentificat	

C. Partea III. SARCINI .

Inscrieri privind dezmembramintele dreptului de proprietate, drepturi reale de garanţie şi sarcini	Referinţe
NU SUNT	

Anexa Nr. 1 La Partea I

Teren

Nr cadastral	Suprafaţa (mp)*	Observaţii / Referinţe
	4.306	

* Suprafaţa este determinată in planul de proiecţie Stereo 70.

DETALII LINIARE IMOBIL

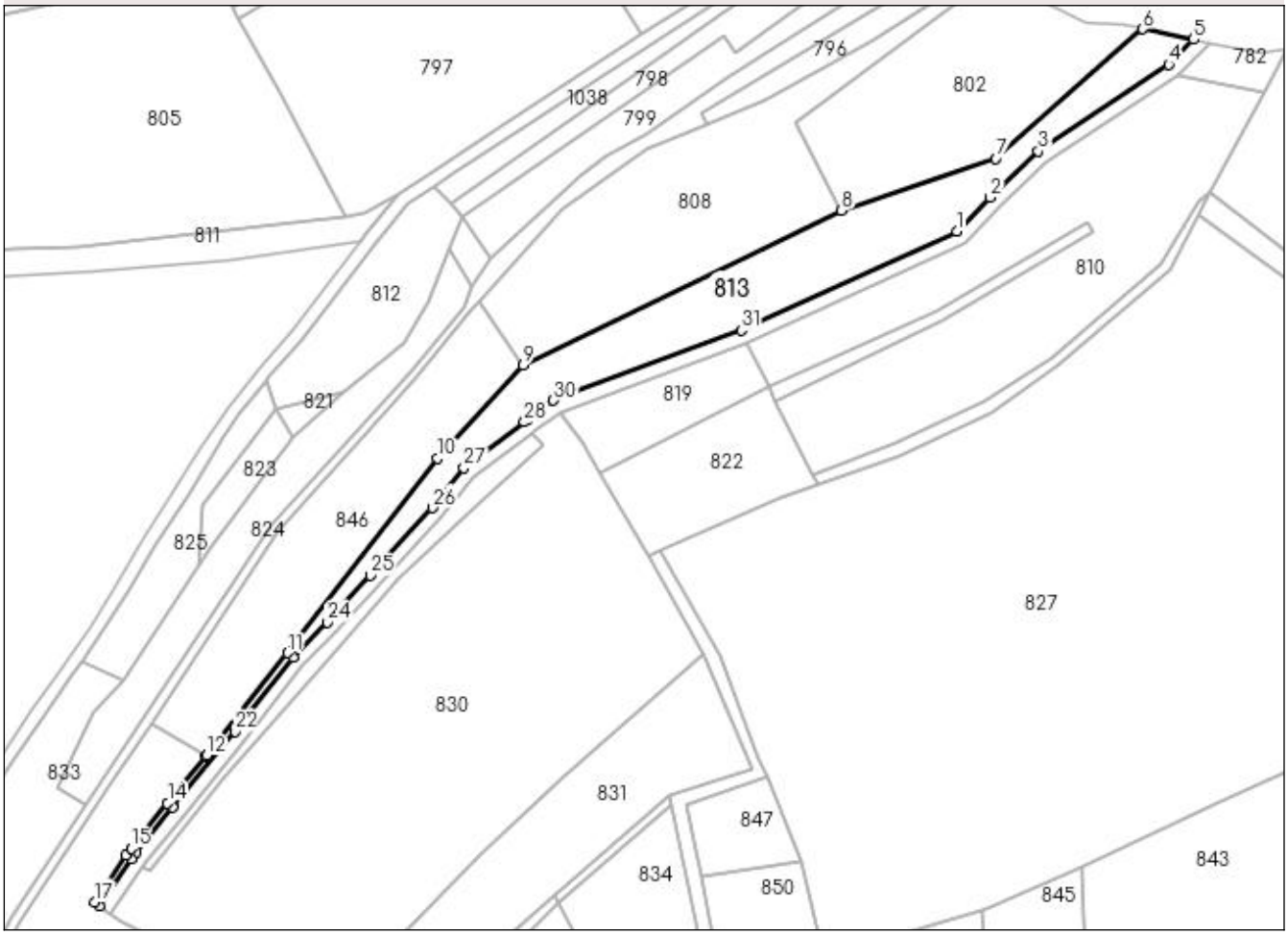

Date referitoare la teren

Crt	Categorie folosinţă	Intra vilan	Suprafaţa (mp)	Tarla	Parcelă	Nr. topo	Observaţii / Referinţe
1	faneata	NU	4.306	63	3366	-	

Lungime Segmente
1) Valorile lungimilor segmentelor sunt obţinute din proiecţie în plan.

Punct început	X / Y	Punct sfârşit	X / Y	Lungime segment (** (m)
1	449.113,097 514.068,461	2	449.123,139 514.078,795	14.41
3	449.137,671 514.092,734	4	449.177,208 514.118,955	47.442
5	449.184,679 514.126,498	6	449.169,337 514.129,648	15.662
7	449.124,853 514.090,528	8	449.078,146 514.074,843	49.27
9	448.981,883 514.028,148	10	448.956,022 513.999,87	38.32

Punct început	X / Y	Punct sfârşit	X / Y	Lungime segment (** (m)
2	449.123,139 514.078,795	3	449.137,671 514.092,734	20.136
4	449.177,208 514.118,955	5	449.184,679 514.126,498	10.616
6	449.169,337 514.129,648	7	449.124,853 514.090,528	59.238
8	449.078,146 514.074,843	9	448.981,883 514.028,148	106.991
10	448.956,022 513.999,87	11	448.910,715 513.941,078	74.224

Punct început	X / Y	Punct sfârşit	X / Y	Lungime segment (** (m)
11	448.910,715 513.941,078	12	448.886,132 513.910,156	39.503
13	448.885,787 513.909,722	14	448.874,342 513.895,655	18.134
15	448.863,299 513.882,019	16	448.861,796 513.879,83	2.655
17	448.852,191 513.865,844	18	448.853,812 513.864,673	2.001
19	448.863,445 513.878,698	20	448.864,903 513.880,821	2.576
21	448.875,895 513.894,395	22	448.894,598 513.917,383	29.635
23	448.912,223 513.939,76	24	448.922,539 513.950,43	14.841
25	448.935,612 513.964,506	26	448.954,435 513.984,986	27.816
27	448.963,956 513.996,968	28	448.982,252 514.010,84	22.96
29	448.983,296 514.011,631	30	448.991,019 514.017,425	9.655
31	449.047,922 514.038,611	1	449.113,097 514.068,461	71.685

Punct început	X / Y	Punct sfârşit	X / Y	Lungime segment (** (m)
12	448.886,132 513.910,156	13	448.885,787 513.909,722	0.555
14	448.874,342 513.895,655	15	448.863,299 513.882,019	17.548
16	448.861,796 513.879,83	17	448.852,191 513.865,844	16.967
18	448.853,812 513.864,673	19	448.863,445 513.878,698	17.014
20	448.864,903 513.880,821	21	448.875,895 513.894,395	17.466
22	448.894,598 513.917,383	23	448.912,223 513.939,76	28.485
24	448.922,539 513.950,43	25	448.935,612 513.964,506	19.21
26	448.954,435 513.984,986	27	448.963,956 513.996,968	15.304
28	448.982,252 514.010,84	29	448.983,296 514.011,631	1.31
30	448.991,019 514.017,425	31	449.047,922 514.038,611	60.719

** Lungimile segmentelor sunt determinate în planul de proiecţie Stereo 70 şi sunt rotunjite la 1 milimetru.
*** Distanţa dintre puncte este formată din segmente cumulate ce sunt mai mici decât valoarea 1 milimetru.

DATE DESPRE IMOBILUL NR. 814

Oficiul de Cadastru şi Publicitate Imobiliară SIBIU
Biroul de Cadastru şi Publicitate Imobiliară Medias

A. Partea I. Descrierea imobilului

TEREN Extravilan

Adresa: Jud. Sibiu

Nr. Crt	Nr cadastral Nr. topografic	Suprafaţa* (mp)	Observaţii / Referinţe
A1		400	Sector cadastral:45 Teren neimprejmuit;

B. Partea II. Proprietari şi acte

Inscrieri privitoare la dreptul de proprietate şi alte drepturi reale		Referinţe
/		
Act Administrativ nr. 935/6, din 25/05/1995 emis de CJSDPAT SIBIU (TITLU DE PROPRIETATE);		
B1	Intabulare, drept de PROPRIETATE, dobandit prin Constituire, cota actuala 1/1	A1
	1) **CARCULEA EUGEN**	

C. Partea III. SARCINI .

Inscrieri privind dezmembramintele dreptului de proprietate, drepturi reale de garanţie şi sarcini	Referinţe
NU SUNT	

Anexa Nr. 1 La Partea I

Teren

Nr cadastral	Suprafaţa (mp)*	Observaţii / Referinţe
	400	

* Suprafaţa este determinată in planul de proiecţie Stereo 70.

DETALII LINIARE IMOBIL

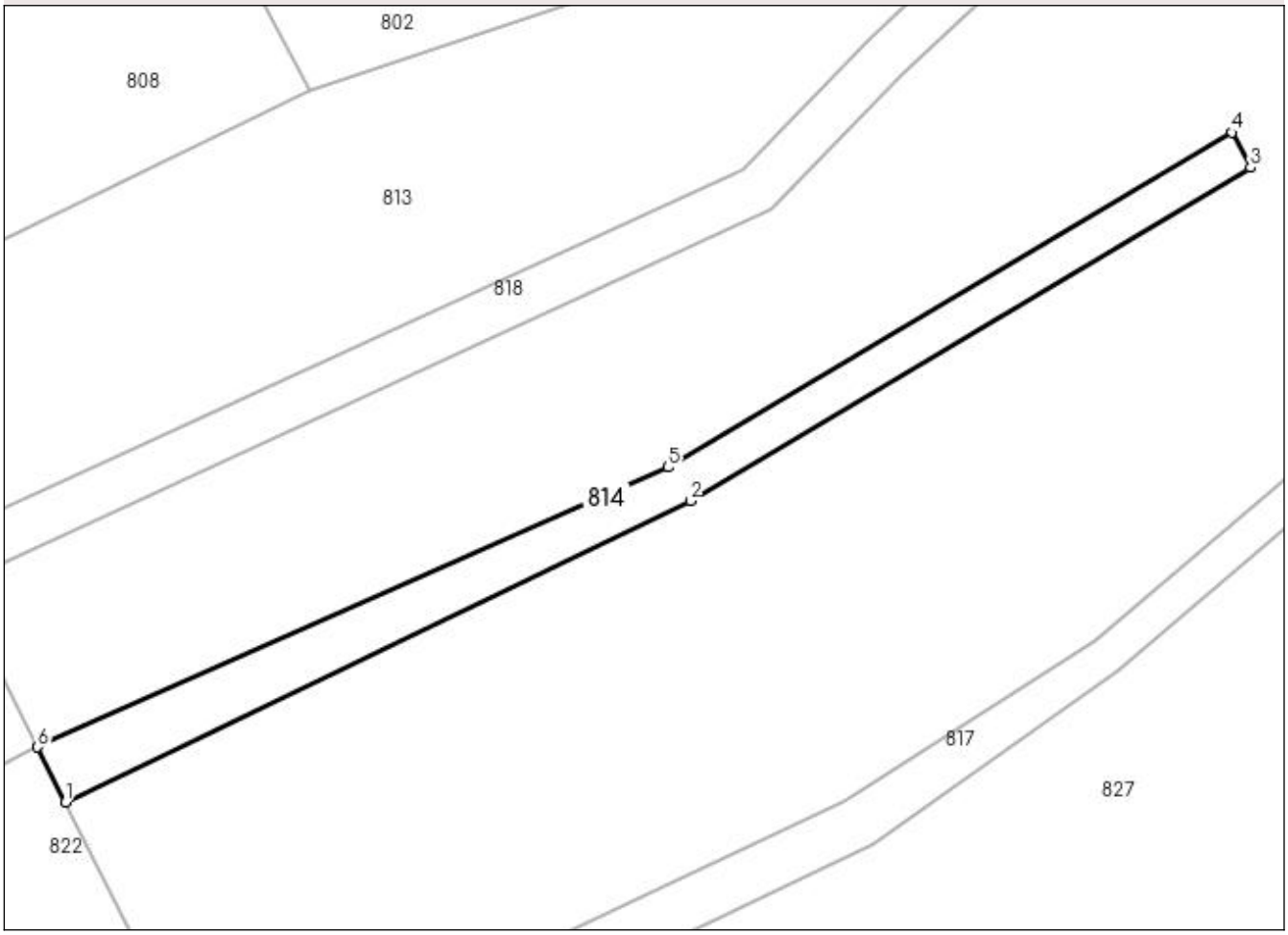

Date referitoare la teren

Crt	Categorie folosință	Intra vilan	Suprafaţa (mp)	Tarla	Parcelă	Nr. topo	Observaţii / Referinţe
1	faneata	NU	400	63	3369/1	-	

Lungime Segmente
1) Valorile lungimilor segmentelor sunt obţinute din proiecţie în plan.

Punct început	X / Y	Punct sfârşit	X / Y	Lungime segment (** (m)
1	449.058,299 514.017,262	2	449.108,851 514.041,636	56.122
2	449.108,851 514.041,636	3	449.154,162 514.068,57	52.711
3	449.154,162 514.068,57	4	449.152,638 514.071,399	3.213
4	449.152,638 514.071,399	5	449.107,042 514.044,333	53.024
5	449.107,042 514.044,333	6	449.056,062 514.021,726	55.768

Punct început	X / Y	Punct sfârşit	X / Y	Lungime segment (** (m)
6	449.056,062 514.021,726	1	449.058,299 514.017,262	4.993

** Lungimile segmentelor sunt determinate în planul de proiecţie Stereo 70 şi sunt rotunjite la 1 milimetru.
*** Distanţa dintre puncte este formată din segmente cumulate ce sunt mai mici decât valoarea 1 milimetru.

DATE DESPRE IMOBILUL NR. 815

Oficiul de Cadastru şi Publicitate Imobiliară SIBIU
Biroul de Cadastru şi Publicitate Imobiliară Medias

A. Partea I. Descrierea imobilului

TEREN Extravilan

Adresa: Jud. Sibiu

Nr. Crt	Nr cadastral Nr. topografic	Suprafaţa* (mp)	Observaţii / Referinţe
A1	111709	11.718	Sector cadastral:45 Teren neimprejmuit;

B. Partea II. Proprietari şi acte

Inscrieri privitoare la dreptul de proprietate şi alte drepturi reale		Referinţe
11151 / 11/06/2015		
Act Administrativ nr. 762/6, din 31/05/1995 emis de CJSDPT SIBIU (titlu de proprietate);		
B1	Intabulare, drept de PROPRIETATE, dobandit prin Reconstituire, cota actuala 4/12	A1
	1) **MIRCEA MARIA**	
B2	Intabulare, drept de PROPRIETATE, dobandit prin Reconstituire, cota actuala 4/12	A1
	1) **DÂRLOŞAN ZAHARIE**, fiu	
B3	Intabulare, drept de PROPRIETATE, dobandit prin Reconstituire, cota actuala 1/12	A1
	1) **GHERŢULESCU MIHAELA**	
B4	Intabulare, drept de PROPRIETATE, dobandit prin Reconstituire, cota actuala 1/12	A1
	1) **TOMA DANIELA**, născută Muntean, fiică	
B5	Intabulare, drept de PROPRIETATE, dobandit prin Reconstituire, cota actuala 1/12	A1
	1) **MUNTEAN SORIN -IOAN**, fiu	
B6	Intabulare, drept de PROPRIETATE, dobandit prin Reconstituire, cota actuala 1/12	A1
	1) **MUNTEAN LILIANA**, fiică	

C. Partea III. SARCINI .

Inscrieri privind dezmembramintele dreptului de proprietate, drepturi reale de garanţie şi sarcini	Referinţe
NU SUNT	

Anexa Nr. 1 La Partea I

Teren

Nr cadastral	Suprafaţa (mp)*	Observaţii / Referinţe
111709	11.718	

* Suprafaţa este determinată in planul de proiecţie Stereo 70.

DETALII LINIARE IMOBIL

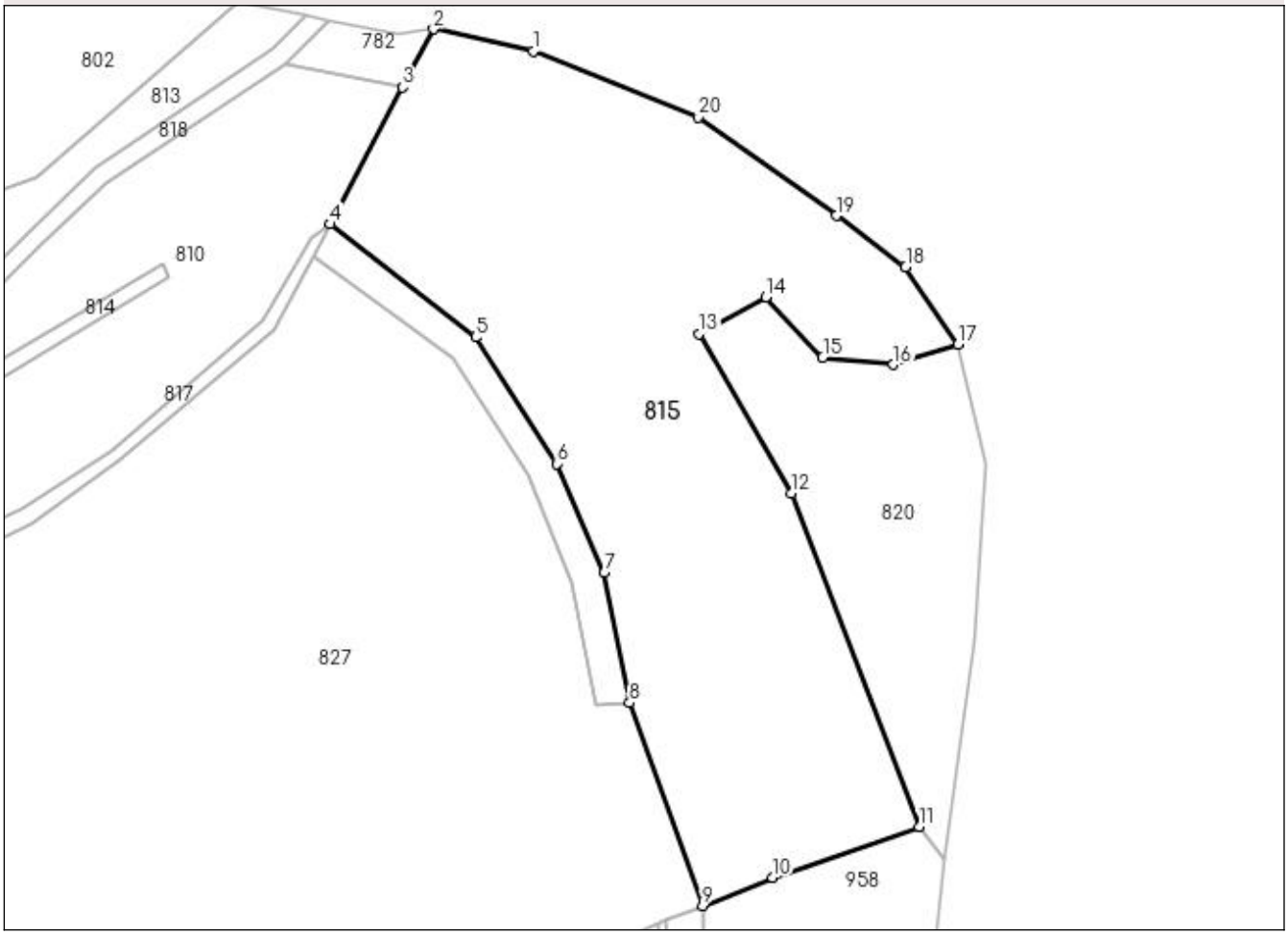

Date referitoare la teren

Crt	Categorie folosinţă	Intra vilan	Suprafaţa (mp)	Tarla	Parcelă	Nr. topo	Observaţii / Referinţe
1	arabil	NU	11.718	63	3377/6	-	

Lungime Segmente
1) Valorile lungimilor segmentelor sunt obţinute din proiecţie în plan.

Punct început	X / Y	Punct sfârşit	X / Y	Lungime segment (** (m)
1	449.234,862 514.118,649	2	449.212,784 514.123,504	22.606
2	449.212,784 514.123,504	3	449.205,924 514.110,617	14.599
3	449.205,924 514.110,617	4	449.189,818 514.080,365	34.272
4	449.189,818 514.080,365	5	449.222,06 514.055,322	40.825
5	449.222,06 514.055,322	6	449.240,022 514.027,317	33.27

Punct început	X / Y	Punct sfârşit	X / Y	Lungime segment (** (m)
6	449.240,022 514.027,317	7	449.250,558 514.003,191	26.326
7	449.250,558 514.003,191	8	449.256,194 513.974,403	29.335
8	449.256,194 513.974,403	9	449.272,36 513.929,476	47.747
9	449.272,36 513.929,476	10	449.287,796 513.935,759	16.666
10	449.287,796 513.935,759	11	449.320,291 513.947,021	34.391
11	449.320,291 513.947,021	12	449.292,053 514.020,72	78.924
12	449.292,053 514.020,72	13	449.271,605 514.056,101	40.865
13	449.271,605 514.056,101	14	449.286,36 514.064,232	16.847
14	449.286,36 514.064,232	15	449.298,952 514.050,879	18.354
15	449.298,952 514.050,879	16	449.314,625 514.049,268	15.755
16	449.314,625 514.049,268	17	449.328,947 514.053,713	14.996
17	449.328,947 514.053,713	18	449.317,318 514.070,903	20.754
18	449.317,318 514.070,903	19	449.301,944 514.082,183	19.068
19	449.301,944 514.082,183	20	449.271,438 514.104,046	37.531
20	449.271,438 514.104,046	1	449.234,862 514.118,649	39.383

** Lungimile segmentelor sunt determinate în planul de proiecţie Stereo 70 şi sunt rotunjite la 1 milimetru.
*** Distanţa dintre puncte este formată din segmente cumulate ce sunt mai mici decât valoarea 1 milimetru.

DATE DESPRE IMOBILUL NR. 816

Oficiul de Cadastru şi Publicitate Imobiliară SIBIU
Biroul de Cadastru şi Publicitate Imobiliară Medias

A. Partea I. Descrierea imobilului

TEREN Extravilan

Adresa: Jud. Sibiu

Nr. Crt	Nr cadastral Nr. topografic	Suprafaţa* (mp)	Observaţii / Referinţe
A1	111180	900	Sector cadastral:45 Teren neimprejmuit;

B. Partea II. Proprietari şi acte

Inscrieri privitoare la dreptul de proprietate şi alte drepturi reale		Referinţe
8413 / 09/04/2014		
Act Administrativ nr. TP 762/6, din 31/05/1995 emis de CJSDPT SIBIU (titlu de proprietate);		
B1	Intabulare, drept de PROPRIETATE, dobandit prin Reconstituire, cota actuala 4/12	A1
	1) **MIRCEA MARIA**	
B2	Intabulare, drept de PROPRIETATE, dobandit prin Reconstituire, cota actuala 4/12	A1
	1) **DÂRLOŞAN ZAHARIE**, fiu	
B3	Intabulare, drept de PROPRIETATE, dobandit prin Reconstituire, cota actuala 1/12	A1
	1) **GHERŢULESCU MIHAELA**, născută Muntean, fiică	
B4	Intabulare, drept de PROPRIETATE, dobandit prin Reconstituire, cota actuala 1/12	A1
	1) **TOMA DANIELA**, născută Muntean, fiică	
B5	Intabulare, drept de PROPRIETATE, dobandit prin Reconstituire, cota actuala 1/12	A1
	1) **MUNTEAN SORIN -IOAN**, fiu	
B6	Intabulare, drept de PROPRIETATE, dobandit prin Reconstituire, cota actuala 1/12	A1
	1) **MUNTEAN LILIANA**, fiică	

C. Partea III. SARCINI .

Inscrieri privind dezmembramintele dreptului de proprietate, drepturi reale de garanţie şi sarcini	Referinţe
NU SUNT	

Anexa Nr. 1 La Partea I

Teren

Nr cadastral	Suprafaţa (mp)*	Observaţii / Referinţe
111180	900	

* Suprafaţa este determinată in planul de proiecţie Stereo 70.

DETALII LINIARE IMOBIL

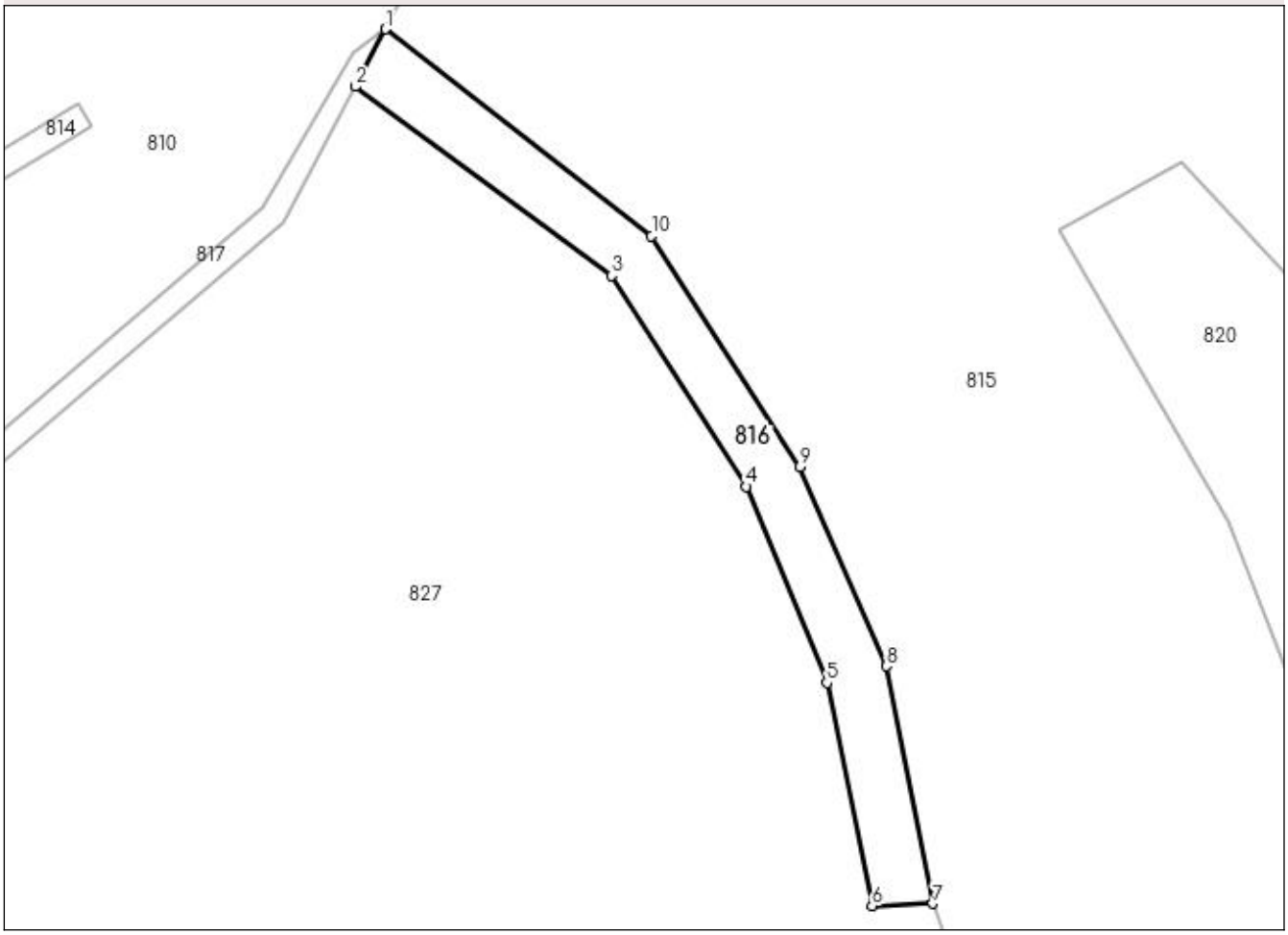

Date referitoare la teren

Crt	Categorie folosință	Intra vilan	Suprafaţa (mp)	Tarla	Parcelă	Nr. topo	Observaţii / Referinţe
1	faneata	NU	900	63	3371	-	

Lungime Segmente
1) Valorile lungimilor segmentelor sunt obţinute din proiecţie în plan.

Punct început	X / Y	Punct sfârşit	X / Y	Lungime segment (** (m)
1	449.189,818 514.080,365	2	449.186,111 514.073,402	7.888
2	449.186,111 514.073,402	3	449.217,203 514.050,489	38.623
3	449.217,203 514.050,489	4	449.233,539 514.024,939	30.326
4	449.233,539 514.024,939	5	449.243,319 514.001,162	25.71
5	449.243,319 514.001,162	6	449.248,8 513.974,136	27.576

Punct început	X / Y	Punct sfârşit	X / Y	Lungime segment (** (m)
6	449.248,8 513.974,136	7	449.256,194 513.974,403	7.399
7	449.256,194 513.974,403	8	449.250,558 514.003,191	29.335
8	449.250,558 514.003,191	9	449.240,022 514.027,317	26.326
9	449.240,022 514.027,317	10	449.222,06 514.055,322	33.27
10	449.222,06 514.055,322	1	449.189,818 514.080,365	40.825

** Lungimile segmentelor sunt determinate în planul de proiecţie Stereo 70 şi sunt rotunjite la 1 milimetru.
*** Distanţa dintre puncte este formată din segmente cumulate ce sunt mai mici decât valoarea 1 milimetru.

DATE DESPRE IMOBILUL NR. 817

Oficiul de Cadastru şi Publicitate Imobiliară SIBIU
Biroul de Cadastru şi Publicitate Imobiliară Medias

A. Partea I. Descrierea imobilului

TEREN Extravilan

Adresa: Jud. Sibiu

Nr. Crt	Nr cadastral Nr. topografic	Suprafaţa* (mp)	Observaţii / Referinţe
A1		500	Sector cadastral:45 Teren neimprejmuit;

B. Partea II. Proprietari şi acte

Inscrieri privitoare la dreptul de proprietate şi alte drepturi reale		Referinţe
/		
Act Administrativ nr. 935/6, din 25/05/1995 emis de CJSDPAT SIBIU (TITLU DE PROPRIETATE);		
B1	Intabulare, drept de PROPRIETATE, dobandit prin Constituire, cota actuala 1/1	A1
	1) **CARCULEA EUGEN**	

C. Partea III. SARCINI .

Inscrieri privind dezmembramintele dreptului de proprietate, drepturi reale de garanţie şi sarcini	Referinţe
NU SUNT	

Anexa Nr. 1 La Partea I

Teren

Nr cadastral	Suprafaţa (mp)*	Observaţii / Referinţe
	500	

* Suprafaţa este determinată in planul de proiecţie Stereo 70.

DETALII LINIARE IMOBIL

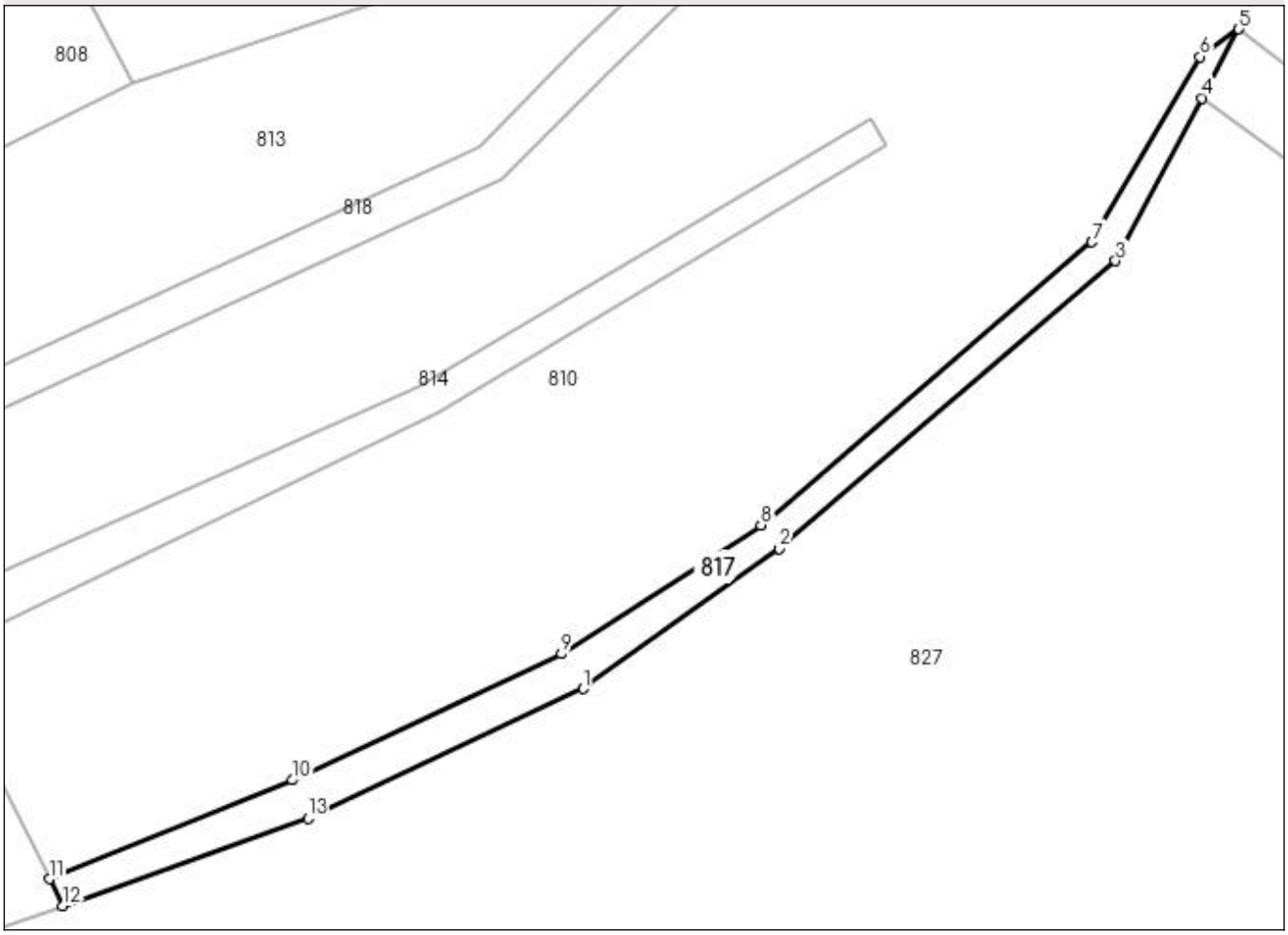

Date referitoare la teren

Crt	Categorie folosință	Intra vilan	Suprafaţa (mp)	Tarla	Parcelă	Nr. topo	Observaţii / Referinţe
1	faneata	NU	500	63	3370/1	-	

Lungime Segmente
1) Valorile lungimilor segmentelor sunt obţinute din proiecţie în plan.

Punct început	X / Y	Punct sfârşit	X / Y	Lungime segment (** (m)
1	449.123,611 514.013,808	2	449.143,39 514.027,951	24.315
2	449.143,39 514.027,951	3	449.177,357 514.056,959	44.668
3	449.177,357 514.056,959	4	449.186,111 514.073,402	18.628
4	449.186,111 514.073,402	5	449.189,818 514.080,365	7.888
5	449.189,818 514.080,365	6	449.185,884 514.077,578	4.821

Punct început	X / Y	Punct sfârşit	X / Y	Lungime segment (** (m)
6	449.185,884 514.077,578	7	449.174,976 514.058,871	21.655
7	449.174,976 514.058,871	8	449.141,54 514.030,316	43.97
8	449.141,54 514.030,316	9	449.121,397 514.017,309	23.978
9	449.121,397 514.017,309	10	449.094,23 514.004,574	30.003
10	449.094,23 514.004,574	11	449.069,652 513.994,602	26.524
11	449.069,652 513.994,602	12	449.071,006 513.991,899	3.022
12	449.071,006 513.991,899	13	449.095,801 514.000,736	26.322
13	449.095,801 514.000,736	1	449.123,611 514.013,808	30.729

** Lungimile segmentelor sunt determinate în planul de proiecţie Stereo 70 şi sunt rotunjite la 1 milimetru.
*** Distanţa dintre puncte este formată din segmente cumulate ce sunt mai mici decât valoarea 1 milimetru.

DATE DESPRE IMOBILUL NR. 818

Oficiul de Cadastru şi Publicitate Imobiliară SIBIU
Biroul de Cadastru şi Publicitate Imobiliară Medias

A. Partea I. Descrierea imobilului

TEREN Extravilan

Adresa: Jud. Sibiu

Nr. Crt	Nr cadastral Nr. topografic	Suprafaţa* (mp)	Observaţii / Referinţe
A1		1.729	Sector cadastral:45 Teren neimprejmuit;

B. Partea II. Proprietari şi acte

Inscrieri privitoare la dreptul de proprietate şi alte drepturi reale		Referinţe
/		
Act Normativ nr. 7, din 13/03/1996 emis de PARLAMENTUL ROMANIEI (lege);		
B1	Inscrierea provizorie, drept de PROPRIETATE, dobandit prin Lege, cota actuala 1/1	A1
	1) **MUNICIPIUL MEDIAŞ**, CIF:4240677, proprietar neidentificat	

C. Partea III. SARCINI .

Inscrieri privind dezmembramintele dreptului de proprietate, drepturi reale de garanţie şi sarcini	Referinţe
NU SUNT	

Anexa Nr. 1 La Partea I

Teren

Nr cadastral	Suprafaţa (mp)*	Observaţii / Referinţe
	1.729	

* Suprafaţa este determinată in planul de proiecţie Stereo 70.

DETALII LINIARE IMOBIL

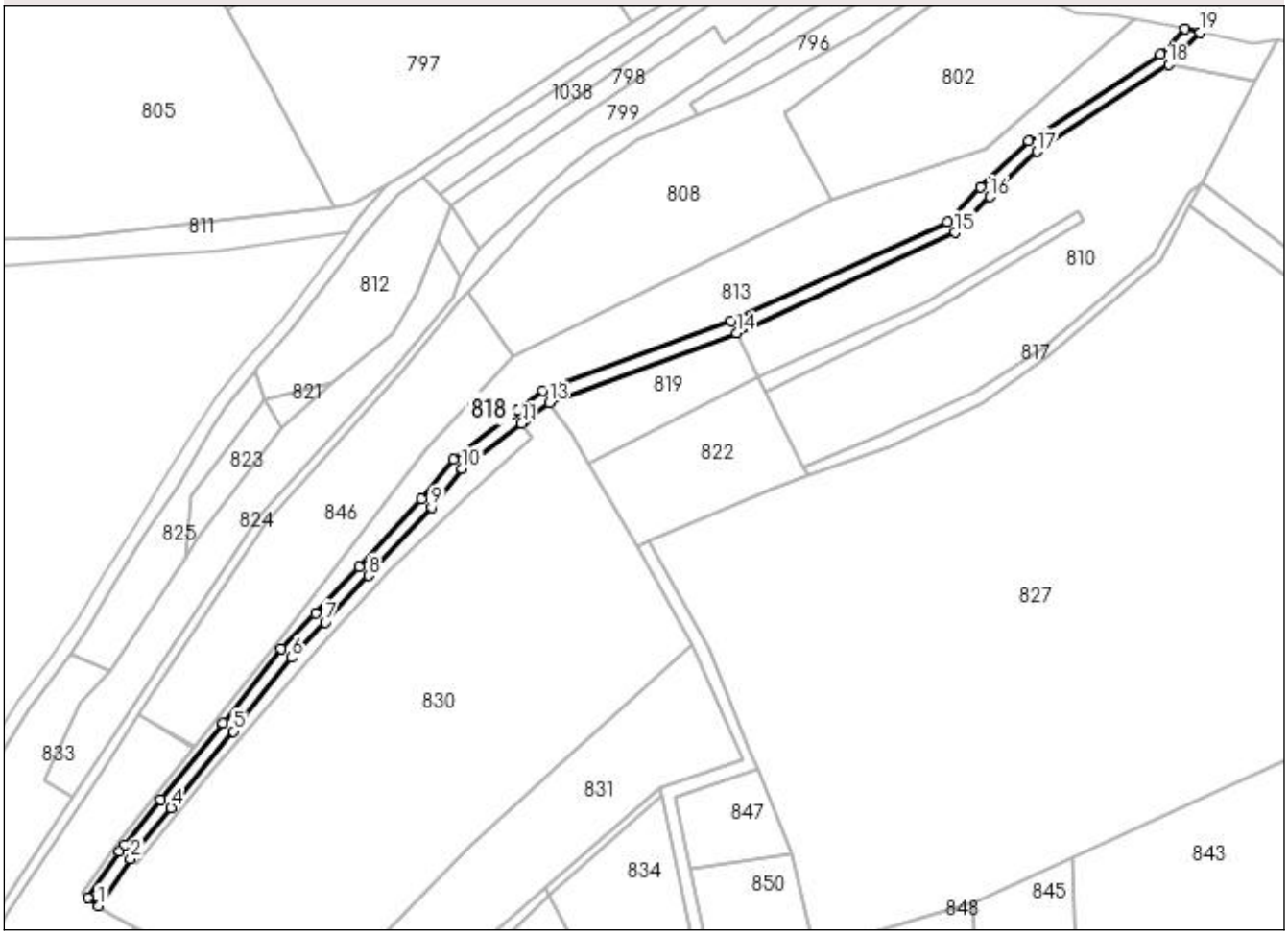

Date referitoare la teren

Crt	Categorie folosinţă	Intra vilan	Suprafaţa (mp)	Tarla	Parcelă	Nr. topo	Observaţii / Referinţe
1	drum	NU	1.729	63	3337	-	

Lungime Segmente

1) Valorile lungimilor segmentelor sunt obţinute din proiecţie în plan.

Punct început	X / Y	Punct sfârşit	X / Y	Lungime segment (** (m)
1	448.857,056 513.862,33	2	448.866,742 513.876,433	17.109
3	448.868,111 513.878,427	4	448.879,001 513.891,874	17.304
5	448.897,721 513.914,883	6	448.915,24 513.937,126	28.314
7	448.925,443 513.947,678	8	448.938,55 513.961,792	19.261
9	448.957,477 513.982,385	10	448.966,774 513.994,085	14.944

Punct început	X / Y	Punct sfârşit	X / Y	Lungime segment (** (m)
2	448.866,742 513.876,433	3	448.868,111 513.878,427	2.419
4	448.879,001 513.891,874	5	448.897,721 513.914,883	29.662
6	448.915,24 513.937,126	7	448.925,443 513.947,678	14.678
8	448.938,55 513.961,792	9	448.957,477 513.982,385	27.97
10	448.966,774 513.994,085	11	448.984,669 514.007,652	22.457

Punct început	X / Y	Punct sfârşit	X / Y	Lungime segment (** (m)
11	448.984,669 514.007,652	12	448.985,705 514.008,438	1.3
13	448.992,957 514.013,878	14	449.049,455 514.034,913	60.287
15	449.115,444 514.065,136	16	449.125,959 514.075,957	15.089
17	449.140,181 514.089,599	18	449.179,761 514.115,848	47.494
19	449.189,357 514.125,537	20	449.184,679 514.126,498	4.776
21	449.177,208 514.118,955	22	449.137,671 514.092,734	47.442
23	449.123,139 514.078,795	24	449.113,097 514.068,461	14.41
25	449.047,922 514.038,611	26	448.991,019 514.017,425	60.719
27	448.983,296 514.011,631	28	448.982,252 514.010,84	1.31
29	448.963,956 513.996,968	30	448.954,435 513.984,986	15.304
31	448.935,612 513.964,506	32	448.922,539 513.950,43	19.21
33	448.912,223 513.939,76	34	448.894,598 513.917,383	28.485
35	448.875,895 513.894,395	36	448.864,903 513.880,821	17.466
37	448.863,445 513.878,698	38	448.853,812 513.864,673	17.014

Punct început	X / Y	Punct sfârşit	X / Y	Lungime segment (** (m)
12	448.985,705 514.008,438	13	448.992,957 514.013,878	9.066
14	449.049,455 514.034,913	15	449.115,444 514.065,136	72.581
16	449.125,959 514.075,957	17	449.140,181 514.089,599	19.707
18	449.179,761 514.115,848	19	449.189,357 514.125,537	13.636
20	449.184,679 514.126,498	21	449.177,208 514.118,955	10.616
22	449.137,671 514.092,734	23	449.123,139 514.078,795	20.136
24	449.113,097 514.068,461	25	449.047,922 514.038,611	71.685
26	448.991,019 514.017,425	27	448.983,296 514.011,631	9.655
28	448.982,252 514.010,84	29	448.963,956 513.996,968	22.96
30	448.954,435 513.984,986	31	448.935,612 513.964,506	27.816
32	448.922,539 513.950,43	33	448.912,223 513.939,76	14.841
34	448.894,598 513.917,383	35	448.875,895 513.894,395	29.635
36	448.864,903 513.880,821	37	448.863,445 513.878,698	2.576
38	448.853,812 513.864,673	1	448.857,056 513.862,33	4.001

** Lungimile segmentelor sunt determinate în planul de proiecţie Stereo 70 şi sunt rotunjite la 1 milimetru.
*** Distanţa dintre puncte este formată din segmente cumulate ce sunt mai mici decât valoarea 1 milimetru.

DATE DESPRE IMOBILUL NR. 819

Oficiul de Cadastru şi Publicitate Imobiliară SIBIU
Biroul de Cadastru şi Publicitate Imobiliară Medias

A. Partea I. Descrierea imobilului

TEREN Extravilan

Adresa: Jud. Sibiu

Nr. Crt	Nr cadastral Nr. topografic	Suprafaţa* (mp)	Observaţii / Referinţe
A1		1.057	Sector cadastral:45 Teren neimprejmuit;

B. Partea II. Proprietari şi acte

Inscrieri privitoare la dreptul de proprietate şi alte drepturi reale		Referinţe
/		
Act Normativ nr. 7, din 13/03/1996 emis de PARLAMENTUL ROMANIEI (lege);		
B1	Inscrierea provizorie, drept de PROPRIETATE, dobandit prin Lege, cota actuala 1/1	A1
	1) **MUNICIPIUL MEDIAŞ**, CIF:4240677, proprietar neidentificat	

C. Partea III. SARCINI .

Inscrieri privind dezmembramintele dreptului de proprietate, drepturi reale de garanţie şi sarcini	Referinţe
NU SUNT	

Anexa Nr. 1 La Partea I

Teren

Nr cadastral	Suprafaţa (mp)*	Observaţii / Referinţe
	1.057	

* Suprafaţa este determinată in planul de proiecţie Stereo 70.

DETALII LINIARE IMOBIL

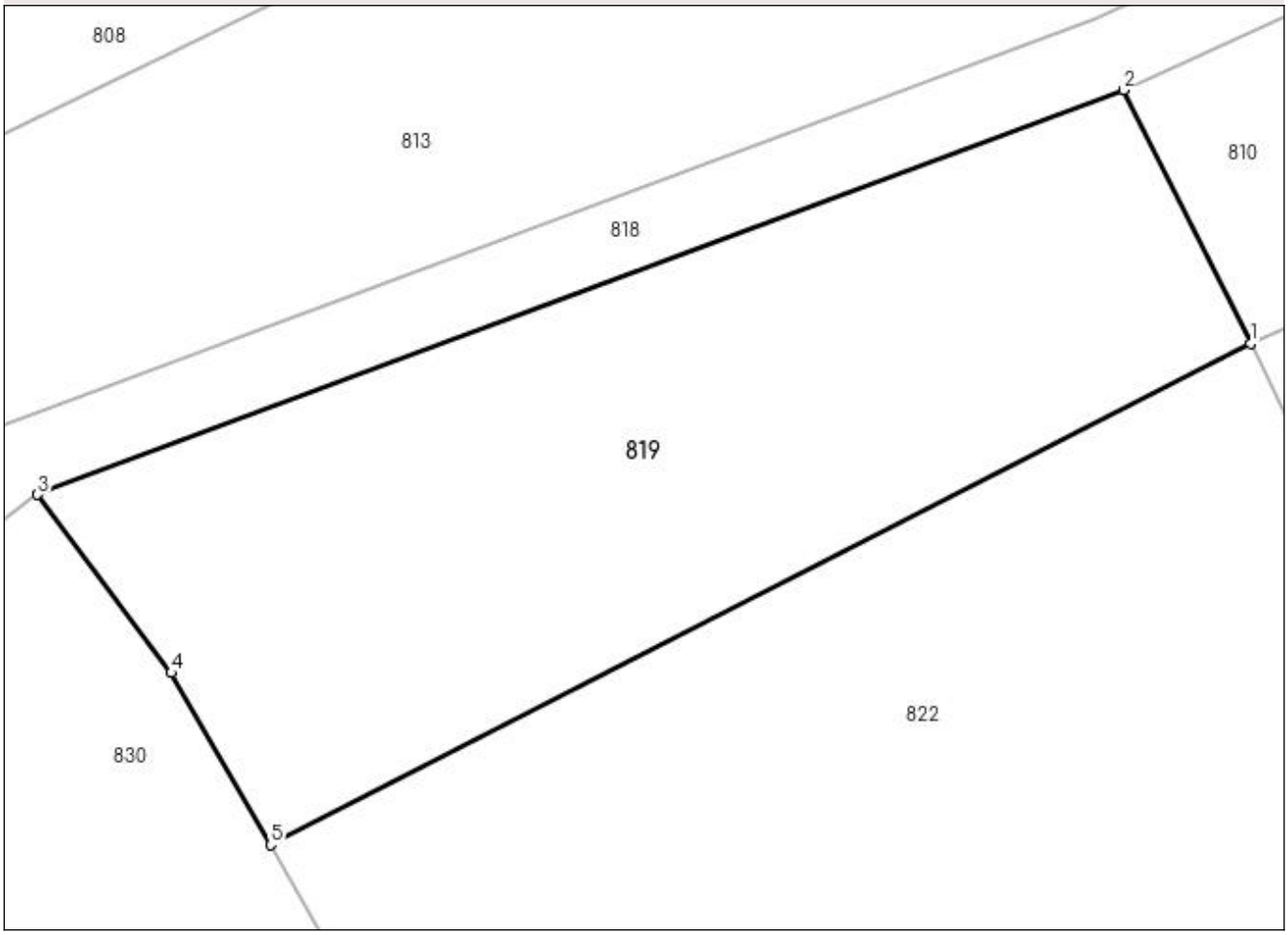

Date referitoare la teren

Crt	Categorie folosință	Intra vilan	Suprafaţa (mp)	Tarla	Parcelă	Nr. topo	Observaţii / Referinţe
1	arabil	NU	1.057	63	3369/2	-	

Lungime Segmente
1) Valorile lungimilor segmentelor sunt obţinute din proiecţie în plan.

Punct început	X / Y	Punct sfârşit	X / Y	Lungime segment (** (m)
1	449.056,062 514.021,726	2	449.049,455 514.034,913	14.75
2	449.049,455 514.034,913	3	448.992,957 514.013,878	60.287
3	448.992,957 514.013,878	4	448.999,92 514.004,608	11.594
4	448.999,92 514.004,608	5	449.005,088 513.995,662	10.332
5	449.005,088 513.995,662	1	449.056,062 514.021,726	57.251

** Lungimile segmentelor sunt determinate în planul de proiecţie Stereo 70 şi sunt rotunjite la 1 milimetru.
*** Distanţa dintre puncte este formată din segmente cumulate ce sunt mai mici decât valoarea 1 milimetru.

DATE DESPRE IMOBILUL NR. 820

Oficiul de Cadastru şi Publicitate Imobiliară SIBIU
Biroul de Cadastru şi Publicitate Imobiliară Medias

A. Partea I. Descrierea imobilului

TEREN Extravilan

Adresa: Jud. Sibiu

Nr. Crt	Nr cadastral Nr. topografic	Suprafaţa* (mp)	Observaţii / Referinţe
A1	111179	3.600	Sector cadastral:45 Teren neimprejmuit;

B. Partea II. Proprietari şi acte

Inscrieri privitoare la dreptul de proprietate şi alte drepturi reale		Referinţe
8412 / 09/04/2014		
Act Notarial nr. TP.762/6, din 31/05/1995 emis de CJSDPT SIBIU (act notarial nr. 36/22-05-2013 emis de NP DANIELA HELJU; act notarial nr. 178/20-11-2013 emis de NP MIA AXENTE; documentatia cadastrală receptionată de OCPI Sibiu);		
B1	Intabulare, drept de PROPRIETATE, dobandit prin Succesiune, cota actuala 4/12	A1
	1) **MIRCEA MARIA**	
B2	Intabulare, drept de PROPRIETATE, dobandit prin Succesiune, cota actuala 4/12	A1
	1) **DÂRLOȘAN ZAHARIE**, fiu	
B3	Intabulare, drept de PROPRIETATE, dobandit prin Succesiune, cota actuala 1/12	A1
	1) **GHERȘULESCU MIHAELA**	
Act Notarial nr. TP.762/6, din 31/05/1995 emis de CJSDPT SIBIU (act notarial nact notarial nr. 36/22-05-2013 emis de NP DANIELA HELJU; act notarial nr. 178/20-11-2013 emis de NP MIA AXENTE; documentatia cadastrală receptionată de OCPI Sibiu);		
B4	Intabulare, drept de PROPRIETATE, dobandit prin Succesiune, cota actuala 1/12	A1
	1) **TOMA DANIELA**	
Act Notarial nr. TP.762/6, din 31/05/1995 emis de CJSDPT SIBIU (act notarial nr. 36/22-05-2013 emis de NP DANIELA HELJU; act notarial nr. 178/20-11-2013 emis de NP MIA AXENTE; documentatia cadastrală receptionată de OCPI Sibiu);		
B5	Intabulare, drept de PROPRIETATE, dobandit prin Succesiune, cota actuala 1/12	A1
	1) **MUNTEAN SORIN -IOAN**	
B6	Intabulare, drept de PROPRIETATE, dobandit prin Succesiune, cota actuala 1/12	A1
	1) **MUNTEAN LILIANA**	

C. Partea III. SARCINI .

Inscrieri privind dezmembramintele dreptului de proprietate, drepturi reale de garanţie şi sarcini	Referinţe
NU SUNT	

Anexa Nr. 1 La Partea I

Teren

Nr cadastral	Suprafaţa (mp)*	Observaţii / Referinţe
111179	3.600	

* Suprafaţa este determinată in planul de proiecţie Stereo 70.

DETALII LINIARE IMOBIL

Date referitoare la teren

Crt	Categorie folosinţă	Intra vilan	Suprafaţa (mp)	Tarla	Parcelă	Nr. topo	Observaţii / Referinţe
1	arabil	NU	3.600	63	3372	-	

Lungime Segmente
1) Valorile lungimilor segmentelor sunt obţinute din proiecţie în plan.

Punct început	X / Y	Punct sfârşit	X / Y	Lungime segment (** (m)
1	449.335,055 514.027,528	2	449.328,947 514.053,713	26.888
2	449.328,947 514.053,713	3	449.314,625 514.049,268	14.996
3	449.314,625 514.049,268	4	449.298,952 514.050,879	15.755
4	449.298,952 514.050,879	5	449.286,36 514.064,232	18.354
5	449.286,36 514.064,232	6	449.271,605 514.056,101	16.847

Punct început	X / Y	Punct sfârşit	X / Y	Lungime segment (** (m)
6	449.271,605 514.056,101	7	449.292,053 514.020,72	40.865
7	449.292,053 514.020,72	8	449.320,291 513.947,021	78.924
8	449.320,291 513.947,021	9	449.325,971 513.939,592	9.352
9	449.325,971 513.939,592	10	449.332,716 513.988,13	49.004
10	449.332,716 513.988,13	1	449.335,055 514.027,528	39.467

** Lungimile segmentelor sunt determinate în planul de proiecţie Stereo 70 şi sunt rotunjite la 1 milimetru.
*** Distanţa dintre puncte este formată din segmente cumulate ce sunt mai mici decât valoarea 1 milimetru.

DATE DESPRE IMOBILUL NR. 821

Oficiul de Cadastru şi Publicitate Imobiliară SIBIU
Biroul de Cadastru şi Publicitate Imobiliară Medias

A. Partea I. Descrierea imobilului

TEREN Extravilan

Adresa: Jud. Sibiu

Nr. Crt	Nr cadastral Nr. topografic	Suprafaţa* (mp)	Observaţii / Referinţe
A1		100	Sector cadastral:45 Teren neimprejmuit;

B. Partea II. Proprietari şi acte

Inscrieri privitoare la dreptul de proprietate şi alte drepturi reale		Referinţe
/		
Act Administrativ nr. 958/6, din 12/06/1995 emis de CJSDPAT SIBIU (TITLU DE PROPRIETATE);		
B1	Intabulare, drept de PROPRIETATE, dobandit prin Reconstituire, cota actuala 1/1	A1
	1) **MOHAN SIMION** 2) **MOHAN GHEORGHE** 3) **MOHAN IOAN** 4) **MOHAN ANA**	

C. Partea III. SARCINI .

Inscrieri privind dezmembramintele dreptului de proprietate, drepturi reale de garanţie şi sarcini	Referinţe
NU SUNT	

Anexa Nr. 1 La Partea I

Teren

Nr cadastral	Suprafaţa (mp)*	Observaţii / Referinţe
	100	

* Suprafaţa este determinată in planul de proiecţie Stereo 70.

DETALII LINIARE IMOBIL

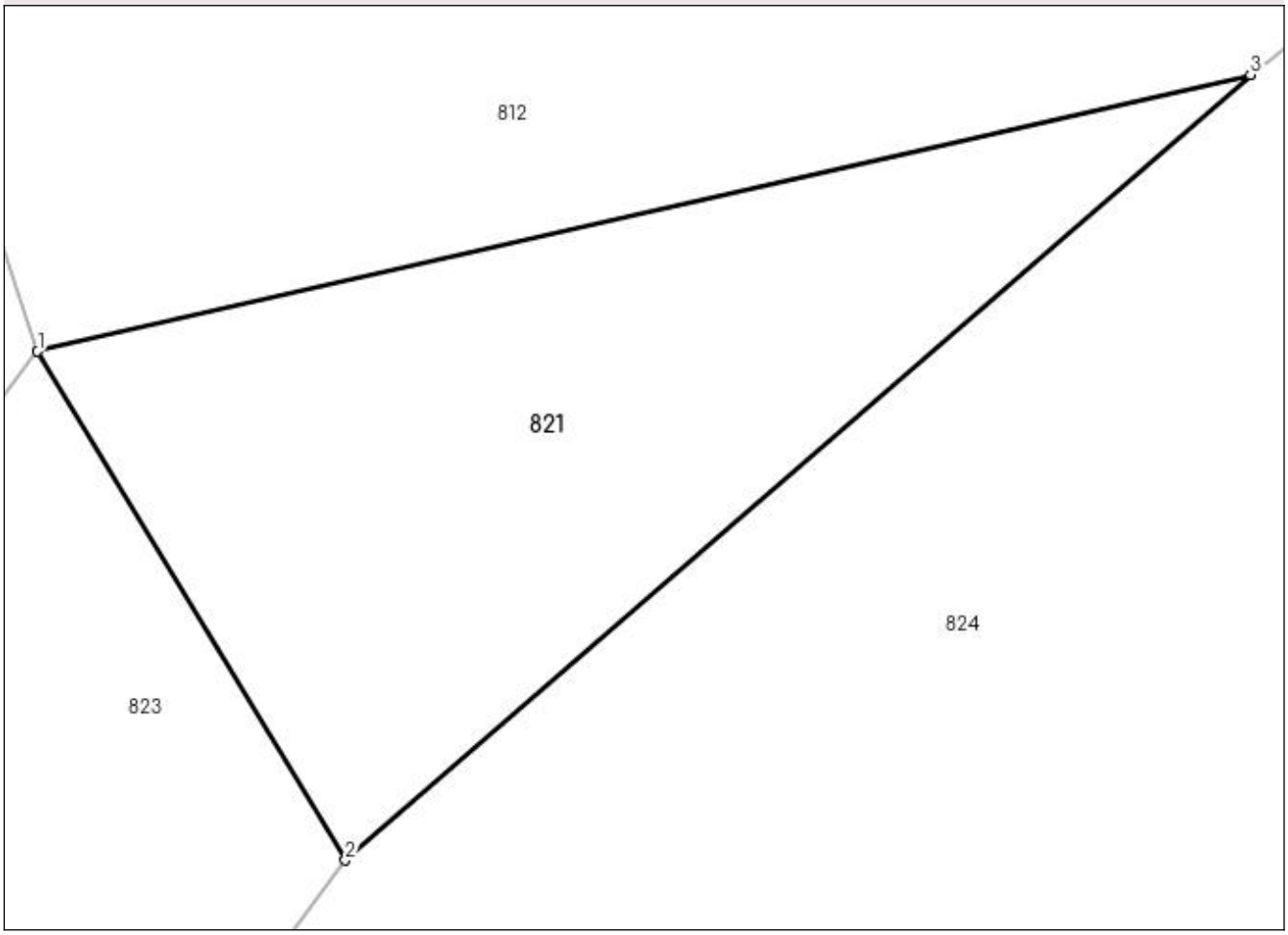

Date referitoare la teren

Crt	Categorie folosinţă	Intra vilan	Suprafaţa (mp)	Tarla	Parcelă	Nr. topo	Observaţii / Referinţe
1	arabil	NU	100	63	3359/1	-	

Lungime Segmente
1) Valorile lungimilor segmentelor sunt obţinute din proiecţie în plan.

Punct început	X / Y	Punct sfârşit	X / Y	Lungime segment (** (m)
1	448.907,058 514.015,092	2	448.912,253 514.006,512	10.03
2	448.912,253 514.006,512	3	448.927,528 514.019,76	20.221
3	448.927,528 514.019,76	1	448.907,058 514.015,092	20.996

**** Lungimile segmentelor sunt determinate în planul de proiecţie Stereo 70 şi sunt rotunjite la 1 milimetru.**
***** Distanţa dintre puncte este formată din segmente cumulate ce sunt mai mici decât valoarea 1 milimetru.**

DATE DESPRE IMOBILUL NR. 822

Oficiul de Cadastru şi Publicitate Imobiliară SIBIU
Biroul de Cadastru şi Publicitate Imobiliară Medias

A. Partea I. Descrierea imobilului

TEREN Extravilan

Adresa: Jud. Sibiu

Nr. Crt	Nr cadastral Nr. topografic	Suprafaţa* (mp)	Observaţii / Referinţe
A1		1.734	Sector cadastral:45 Teren neimprejmuit;

B. Partea II. Proprietari şi acte

Inscrieri privitoare la dreptul de proprietate şi alte drepturi reale		Referinţe
/		
Act Normativ nr. 7, din 13/03/1996 emis de PARLAMENTUL ROMANIEI (lege);		
B1	Inscrierea provizorie, drept de PROPRIETATE, dobandit prin Lege, cota actuala 1/1	A1
	1) **MUNICIPIUL MEDIAŞ**, CIF:4240677, proprietar neidentificat	

C. Partea III. SARCINI .

Inscrieri privind dezmembramintele dreptului de proprietate, drepturi reale de garanţie şi sarcini	Referinţe
NU SUNT	

Anexa Nr. 1 La Partea I

Teren

Nr cadastral	Suprafaţa (mp)*	Observaţii / Referinţe
	1.734	

* Suprafaţa este determinată in planul de proiecţie Stereo 70.

DETALII LINIARE IMOBIL

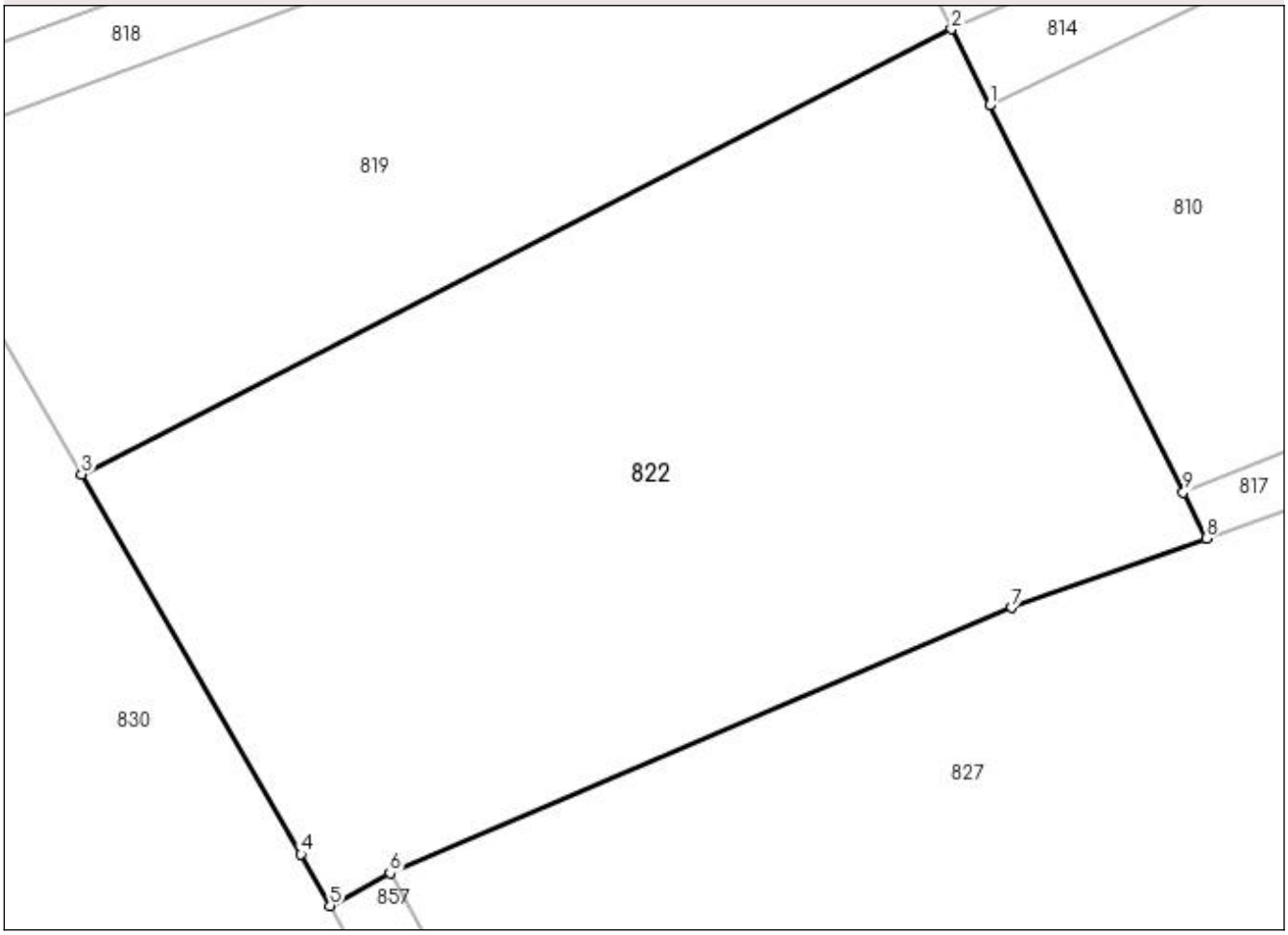

Date referitoare la teren

Crt	Categorie folosință	Intra vilan	Suprafaţa (mp)	Tarla	Parcelă	Nr. topo	Observaţii / Referinţe
1	arabil	NU	1.734	63	3370/2	-	

Lungime Segmente
1) Valorile lungimilor segmentelor sunt obţinute din proiecţie în plan.

Punct început	X / Y	Punct sfârşit	X / Y	Lungime segment (** (m)
1	449.058,299 514.017,262	2	449.056,062 514.021,726	4.993
2	449.056,062 514.021,726	3	449.005,088 513.995,662	57.251
3	449.005,088 513.995,662	4	449.017,938 513.973,418	25.688
4	449.017,938 513.973,418	5	449.019,644 513.970,384	3.481
5	449.019,644 513.970,384	6	449.023,152 513.972,307	4.0

Punct început	X / Y	Punct sfârşit	X / Y	Lungime segment (** (m)
6	449.023,152 513.972,307	7	449.059,601 513.987,834	39.618
7	449.059,601 513.987,834	8	449.071,006 513.991,899	12.108
8	449.071,006 513.991,899	9	449.069,652 513.994,602	3.022
9	449.069,652 513.994,602	1	449.058,299 514.017,262	25.346

** Lungimile segmentelor sunt determinate în planul de proiecţie Stereo 70 şi sunt rotunjite la 1 milimetru.
*** Distanţa dintre puncte este formată din segmente cumulate ce sunt mai mici decât valoarea 1 milimetru.

DATE DESPRE IMOBILUL NR. 823

Oficiul de Cadastru şi Publicitate Imobiliară SIBIU
Biroul de Cadastru şi Publicitate Imobiliară Medias

A. Partea I. Descrierea imobilului

TEREN Extravilan

Adresa: Jud. Sibiu

Nr. Crt	Nr cadastral Nr. topografic	Suprafaţa* (mp)	Observaţii / Referinţe
A1		400	Sector cadastral:45 Teren neimprejmuit;

B. Partea II. Proprietari şi acte

Inscrieri privitoare la dreptul de proprietate şi alte drepturi reale		Referinţe
/		
Act Notarial nr. 175, din 30/12/2002 emis de NP AXENTE MIA (certificat de mostenitor);		
B1	Intabulare, drept de PROPRIETATE, dobandit prin Succesiune, cota actuala 3/4	A1
	1) **PANDEA CORNELIA-MARIA** 2) **RADU POMPEIU**	
Act Notarial nr. 2666, din 21/11/2003 emis de NP AXENTE MIA (contract de vanzare-cumparare);		
B2	Intabulare, drept de PROPRIETATE, dobandit prin Conventie, cota actuala 1/20	A1
	1) **BUBĂU ILIE-IOAN**	
B3	Intabulare, drept de PROPRIETATE, dobandit prin Conventie, cota actuala 1/20	A1
	1) **PĂCURARIU HOREA** 2) **PĂCURARIU IULIANA**	
B4	Intabulare, drept de PROPRIETATE, dobandit prin Conventie, cota actuala 1/20	A1
	1) **POPA IOAN** 2) **POPA MARIA**	
B5	Intabulare, drept de PROPRIETATE, dobandit prin Conventie, cota actuala 1/20	A1
	1) **ANDREA NICOLAE** 2) **ANDREA CRISTINA-LUCIA**	
B6	Intabulare, drept de PROPRIETATE, dobandit prin Conventie, cota actuala 1/20	A1
	1) **SĂCĂLEAN DORIN-VASILE** DEFUNCT:Da 2) **PĂCURARIU IULIANA**	

C. Partea III. SARCINI .

Inscrieri privind dezmembramintele dreptului de proprietate, drepturi reale de garanţie şi sarcini	Referinţe
NU SUNT	

Anexa Nr. 1 La Partea I

Teren

Nr cadastral	Suprafaţa (mp)*	Observaţii / Referinţe
	400	

* Suprafaţa este determinată in planul de proiecţie Stereo 70.

DETALII LINIARE IMOBIL

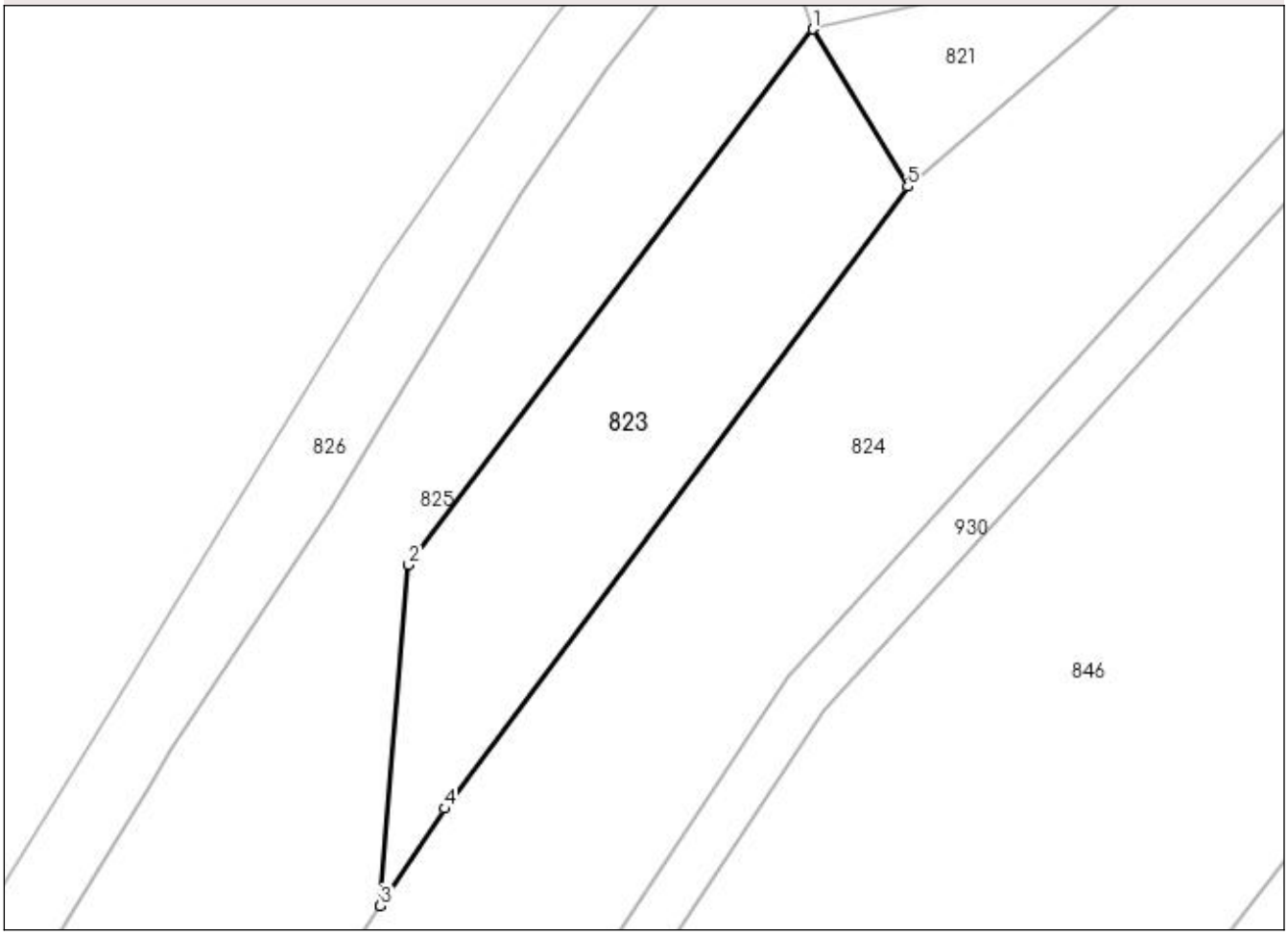

Date referitoare la teren

Crt	Categorie folosinţă	Intra vilan	Suprafaţa (mp)	Tarla	Parcelă	Nr. topo	Observaţii / Referinţe
1	faneata	NU	290	63	3359/2	-	NR TARLA 62 GRESIT IN TP
2	ape statatoare	NU	110	63	3359/2	-	

Lungime Segmente
1) Valorile lungimilor segmentelor sunt obţinute din proiecţie în plan.

Punct început	X / Y	Punct sfârşit	X / Y	Lungime segment (** (m)
1	448.907,058 514.015,092	2	448.885,006 513.985,875	36.605
2	448.885,006 513.985,875	3	448.883,465 513.967,273	18.666
3	448.883,465 513.967,273	4	448.886,967 513.972,578	6.356
4	448.886,967 513.972,578	5	448.912,253 514.006,512	42.319

Punct început	X / Y	Punct sfârşit	X / Y	Lungime segment (** (m)
5	448.912,253 514.006,512	1	448.907,058 514.015,092	10.03

** Lungimile segmentelor sunt determinate în planul de proiecţie Stereo 70 şi sunt rotunjite la 1 milimetru.
*** Distanţa dintre puncte este formată din segmente cumulate ce sunt mai mici decât valoarea 1 milimetru.

DATE DESPRE IMOBILUL NR. 824

Oficiul de Cadastru şi Publicitate Imobiliară SIBIU
Biroul de Cadastru şi Publicitate Imobiliară Medias

A. Partea I. Descrierea imobilului

TEREN Extravilan

Adresa: Jud. Sibiu

Nr. Crt	Nr cadastral Nr. topografic	Suprafaţa* (mp)	Observaţii / Referinţe
A1		2.200	Sector cadastral:45 Teren neimprejmuit;

B. Partea II. Proprietari şi acte

Inscrieri privitoare la dreptul de proprietate şi alte drepturi reale		Referinţe
/		
Act Notarial nr. 2665, din 21/11/2003 emis de NP AXENTE MIA (contract de vanzare-cumparare);		
B1	Intabulare, drept de PROPRIETATE, dobandit prin Conventie, cota actuala 1/10	A1
	1) **BUBĂU ILIE-IOAN**	
B2	Intabulare, drept de PROPRIETATE, dobandit prin Conventie, cota actuala 1/10	A1
	1) **PĂCURARIU HOREA** 2) **PĂCURARIU IULIANA**	
B3	Intabulare, drept de PROPRIETATE, dobandit prin Conventie, cota actuala 1/10	A1
	1) **POPA IOAN** 2) **POPA MARIA**	
B4	Intabulare, drept de PROPRIETATE, dobandit prin Conventie, cota actuala 1/10	A1
	1) **ANDREA NICOLAE** 2) **ANDEA CRISTINA-LUCIA**	
B5	Intabulare, drept de PROPRIETATE, dobandit prin Conventie, cota actuala 1/10	A1
	1) **SĂCĂLEAN DORIN-VASILE** DEFUNCT:Da 2) **SĂCĂLEAN IULIA**	
Actiune In Instanta nr. 444/A, din 11/12/2013 emis de JUDECATORIA MEDIAS (SENTINTA CIVILA);		
B6	Intabulare, drept de PROPRIETATE, dobandit prin Hotarare Judecatoreasca, cota actuala 5/10	A1
	1) **PANDEA CORNELIA-MARIA**	

C. Partea III. SARCINI .

Inscrieri privind dezmembramintele dreptului de proprietate, drepturi reale de garanţie şi sarcini	Referinţe
NU SUNT	

Anexa Nr. 1 La Partea I

Teren

Nr cadastral	Suprafaţa (mp)*	Observaţii / Referinţe
	2.200	

* Suprafaţa este determinată in planul de proiecţie Stereo 70.

DETALII LINIARE IMOBIL

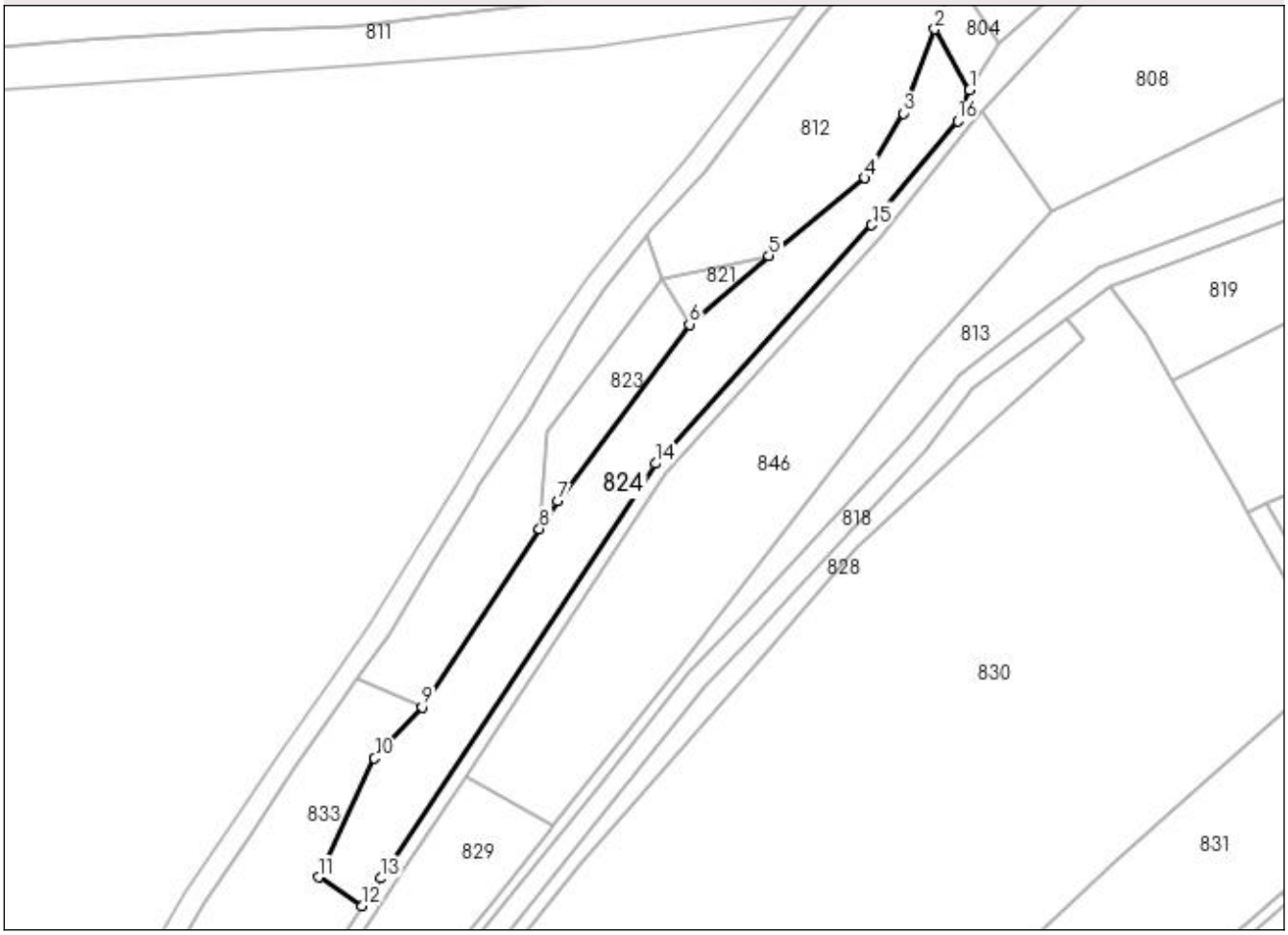

Date referitoare la teren

Crt	Categorie folosință	Intra vilan	Suprafaţa (mp)	Tarla	Parcelă	Nr. topo	Observaţii / Referinţe
1	faneata	NU	1.200	63	3361/3	-	
2	ape statatoare	NU	1.000	63	3361/3	-	

Lungime Segmente
1) Valorile lungimilor segmentelor sunt obţinute din proiecţie în plan.

Punct început	X / Y	Punct sfârşit	X / Y	Lungime segment (** (m)
1	448.966,122 514.051,566	2	448.959,413 514.063,208	13.436
2	448.959,413 514.063,208	3	448.953,383 514.047,062	17.235
3	448.953,383 514.047,062	4	448.945,968 514.034,644	14.464
4	448.945,968 514.034,644	5	448.927,528 514.019,76	23.697

Punct început	X / Y	Punct sfârşit	X / Y	Lungime segment (** (m)
5	448.927,528 514.019,76	6	448.912,253 514.006,512	20.221
6	448.912,253 514.006,512	7	448.886,967 513.972,578	42.319
7	448.886,967 513.972,578	8	448.883,465 513.967,273	6.356
8	448.883,465 513.967,273	9	448.860,882 513.933,063	40.992
9	448.860,882 513.933,063	10	448.851,796 513.923,231	13.387
10	448.851,796 513.923,231	11	448.840,976 513.900,4	25.266
11	448.840,976 513.900,4	12	448.849,45 513.894,917	10.093
12	448.849,45 513.894,917	13	448.852,943 513.900,192	6.327
13	448.852,943 513.900,192	14	448.905,724 513.979,814	95.528
14	448.905,724 513.979,814	15	448.947,316 514.025,578	61.84
15	448.947,316 514.025,578	16	448.963,788 514.045,625	25.946
16	448.963,788 514.045,625	1	448.966,122 514.051,566	6.383

** Lungimile segmentelor sunt determinate în planul de proiecţie Stereo 70 şi sunt rotunjite la 1 milimetru.
*** Distanţa dintre puncte este formată din segmente cumulate ce sunt mai mici decât valoarea 1 milimetru.

DATE DESPRE IMOBILUL NR. 825

Oficiul de Cadastru şi Publicitate Imobiliară SIBIU
Biroul de Cadastru şi Publicitate Imobiliară Medias

A. Partea I. Descrierea imobilului

TEREN Extravilan

Adresa: Jud. Sibiu

Nr. Crt	Nr cadastral Nr. topografic	Suprafaţa* (mp)	Observaţii / Referinţe
A1		1.000	Sector cadastral:45 Teren neimprejmuit;

B. Partea II. Proprietari şi acte

Inscrieri privitoare la dreptul de proprietate şi alte drepturi reale		Referinţe
/		
Act Administrativ nr. 583/6, din 24/05/1995 emis de CJSDPAT SIBIU (TITLU DE PROPRIETATE);		
B1	Intabulare, drept de PROPRIETATE, dobandit prin Reconstituire, cota actuala 1/1	A1
	1) **RADU POMPEI**	

C. Partea III. SARCINI .

Inscrieri privind dezmembramintele dreptului de proprietate, drepturi reale de garanţie şi sarcini	Referinţe
NU SUNT	

Anexa Nr. 1 La Partea I

Teren

Nr cadastral	Suprafaţa (mp)*	Observaţii / Referinţe
	1.000	

* Suprafaţa este determinată in planul de proiecţie Stereo 70.

DETALII LINIARE IMOBIL

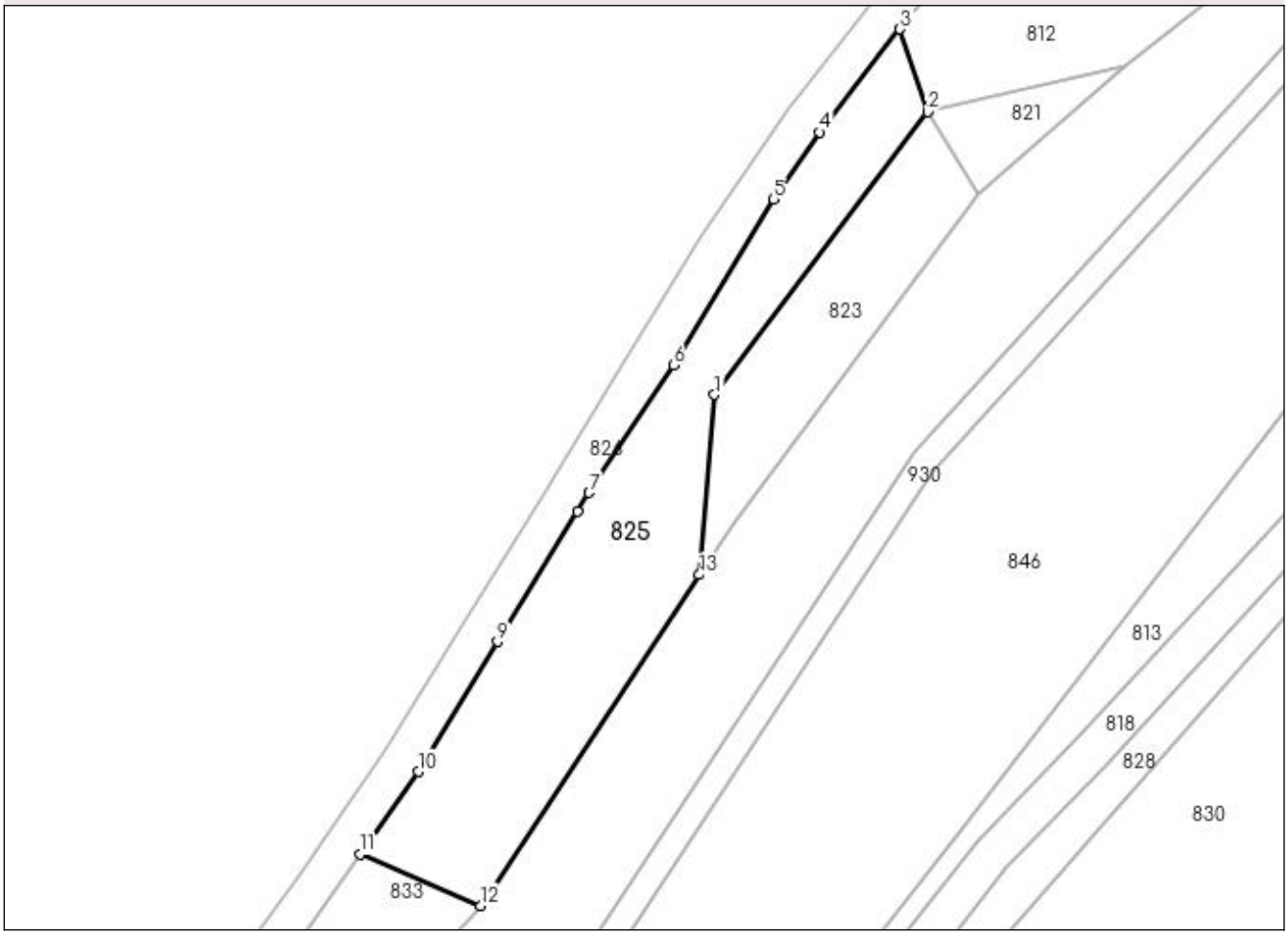

Date referitoare la teren

Crt	Categorie folosinţă	Intra vilan	Suprafaţa (mp)	Tarla	Parcelă	Nr. topo	Observaţii / Referinţe
1	arabil	NU	1.000	63	3368/2	-	NR TARLA 62 GRESIT IN TP

Lungime Segmente
1) Valorile lungimilor segmentelor sunt obţinute din proiecţie în plan.

Punct început	X / Y	Punct sfârşit	X / Y	Lungime segment (** (m)
1	448.885,006 513.985,875	2	448.907,058 514.015,092	36.605
2	448.907,058 514.015,092	3	448.904,21 514.023,637	9.008
3	448.904,21 514.023,637	4	448.895,885 514.012,989	13.517
4	448.895,885 514.012,989	5	448.891,095 514.006,079	8.408
5	448.891,095 514.006,079	6	448.880,796 513.988,901	20.029

Punct început	X / Y	Punct sfârşit	X / Y	Lungime segment (** (m)
6	448.880,796 513.988,901	7	448.872,051 513.975,742	15.8
7	448.872,051 513.975,742	8	448.870,853 513.973,792	2.288
8	448.870,853 513.973,792	9	448.862,582 513.960,356	15.778
9	448.862,582 513.960,356	10	448.854,383 513.946,908	15.75
10	448.854,383 513.946,908	11	448.848,414 513.938,401	10.392
11	448.848,414 513.938,401	12	448.860,882 513.933,063	13.562
12	448.860,882 513.933,063	13	448.883,465 513.967,273	40.992
13	448.883,465 513.967,273	1	448.885,006 513.985,875	18.666

** Lungimile segmentelor sunt determinate în planul de proiecţie Stereo 70 şi sunt rotunjite la 1 milimetru.
*** Distanţa dintre puncte este formată din segmente cumulate ce sunt mai mici decât valoarea 1 milimetru.

DATE DESPRE IMOBILUL NR. 826

Oficiul de Cadastru şi Publicitate Imobiliară SIBIU
Biroul de Cadastru şi Publicitate Imobiliară Medias

A. Partea I. Descrierea imobilului

TEREN Extravilan

Adresa: Jud. Sibiu

Nr. Crt	Nr cadastral Nr. topografic	Suprafaţa* (mp)	Observaţii / Referinţe
A1		6.745	Sector cadastral:45 Teren neimprejmuit;

B. Partea II. Proprietari şi acte

Inscrieri privitoare la dreptul de proprietate şi alte drepturi reale		Referinţe
/		
Act Normativ nr. 7, din 13/03/1996 emis de PARLAMENTUL ROMANIEI (lege);		
B1	Inscrierea provizorie, drept de PROPRIETATE, dobandit prin Lege, cota actuala 1/1	A1
	1) **MUNICIPIUL MEDIAŞ**, CIF:4240677, proprietar neidentificat	

C. Partea III. SARCINI .

Inscrieri privind dezmembramintele dreptului de proprietate, drepturi reale de garanţie şi sarcini	Referinţe
NU SUNT	

Anexa Nr. 1 La Partea I

Teren

Nr cadastral	Suprafaţa (mp)*	Observaţii / Referinţe
	6.745	

* Suprafaţa este determinată in planul de proiecţie Stereo 70.

DETALII LINIARE IMOBIL

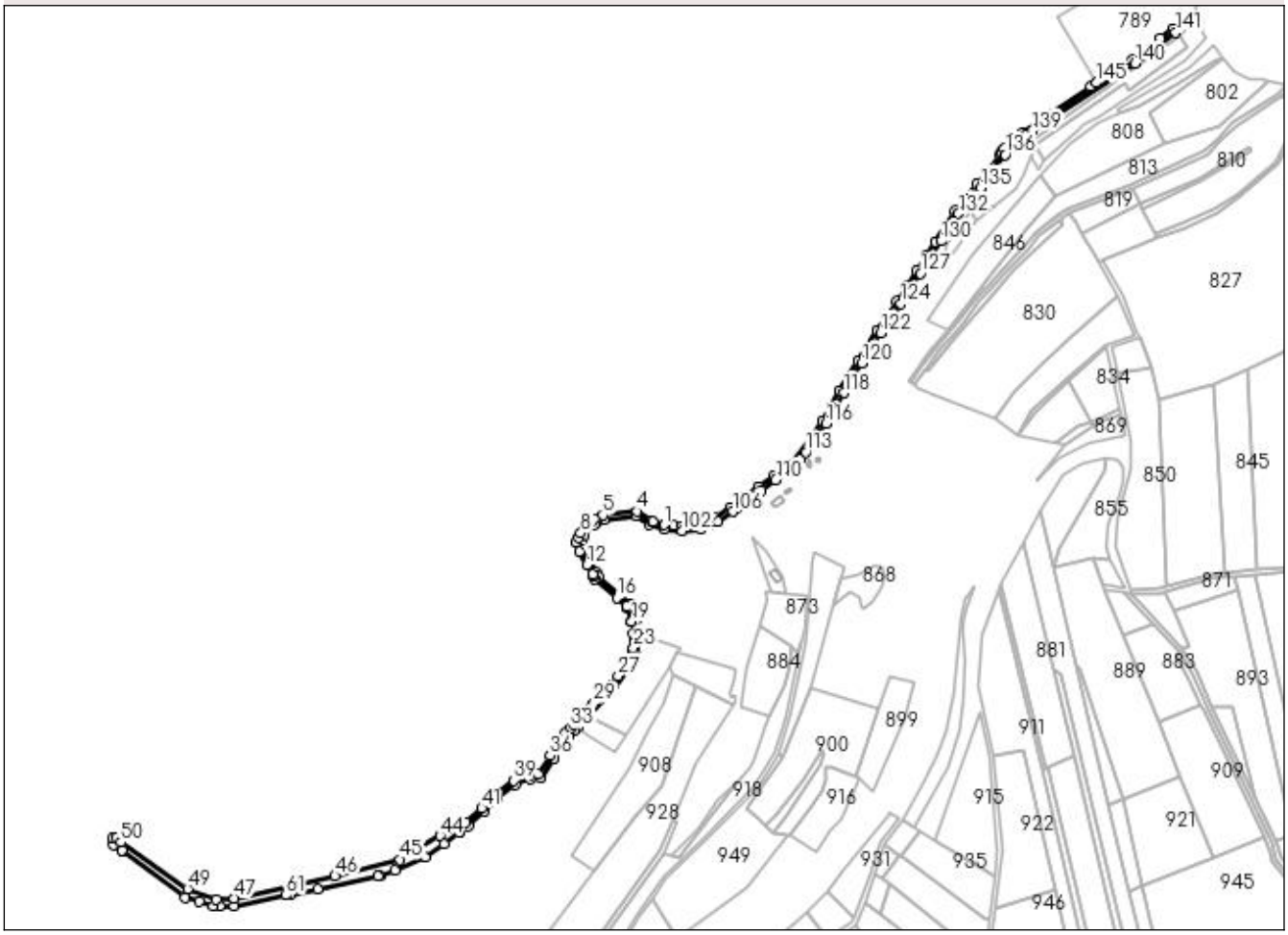

Date referitoare la teren

Crt	Categorie folosinţă	Intra vilan	Suprafaţa (mp)	Tarla	Parcelă	Nr. topo	Observaţii / Referinţe
1	drum	NU	6.745	63	3318	-	

Lungime Segmente

1) Valorile lungimilor segmentelor sunt obţinute din proiecţie în plan.

Punct început	X / Y	Punct sfârşit	X / Y	Lungime segment
1	448.637,039 513.739,273	2	448.627,323 513.742,299	10.176
4	448.612,962 513.751,242	5	448.582,712 513.747,796	30.445
7	448.572,698 513.742,181	8	448.563,492 513.731,912	13.791
10	448.559,328 513.723,728	11	448.561,931 513.715,634	8.502
13	448.573,962 513.695,849	14	448.574,657 513.694,393	1.613
16	448.595,082 513.675,06	17	448.603,732 513.667,556	11.451

Punct început	X / Y	Punct sfârşit	X / Y	Lungime segment
2	448.627,323 513.742,299	3	448.625,088 513.742,995	2.341
5	448.582,712 513.747,796	6	448.575,326 513.744,411	8.126
8	448.563,492 513.731,912	9	448.561,52 513.728,035	4.351
11	448.561,931 513.715,634	12	448.569,154 513.704,301	13.439
14	448.574,657 513.694,393	15	448.575,976 513.691,63	3.062
17	448.603,732 513.667,556	18	448.604,283 513.665,877	1.768

Punct început	X / Y	Punct sfârşit	X / Y	Lungime segment
3	448.625,088 513.742,995	4	448.612,962 513.751,242	14.665
6	448.575,326 513.744,411	7	448.572,698 513.742,181	3.446
9	448.561,52 513.728,035	10	448.559,328 513.723,728	4.832
12	448.569,154 513.704,301	13	448.573,962 513.695,849	9.724
15	448.575,976 513.691,63	16	448.595,082 513.675,06	25.29
18	448.604,283 513.665,877	19	448.608,112 513.654,199	12.289

Punct început	X / Y	Punct sfârşit	X / Y	Lungime segment
19	448.608,112 513.654,199	20	448.608,139 513.653,977	0.224
22	448.610,097 513.637,868	23	448.609,671 513.631,263	6.619
25	448.609,269 513.625,03	26	448.605,03 513.618,931	7.428
28	448.590,169 513.597,552	29	448.575,076 513.581,959	21.701
31	448.567,389 513.574,016	32	448.557,454 513.563,75	14.286
34	448.550,206 513.556,261	35	448.544,511 513.547,872	10.139
37	448.525,777 513.520,274	38	448.518,519 513.519,335	7.319
40	448.487,33 513.502,046	41	448.476,144 513.490,052	16.4
43	448.456,034 513.473,33	44	448.439,625 513.465,649	18.118
46	448.347,007 513.430,403	47	448.258,206 513.410,585	90.985
49	448.217,298 513.419,109	50	448.158,44 513.460,04	71.691
52	448.150,958 513.463,33	53	448.152,07 513.457,851	5.591
55	448.160,372 513.452,489	56	448.215,086 513.411,344	68.458
58	448.239,613 513.404,119	59	448.245,273 513.404,119	5.66
61	448.303,785 513.413,521	62	448.307,785 513.414,0	4.029
64	448.384,639 513.430,029	65	448.386,435 513.430,628	1.894
67	448.426,28 513.446,834	68	448.442,796 513.458,8	20.395
70	448.457,296 513.469,305	71	448.464,292 513.474,373	8.639
73	448.490,008 513.499,053	74	448.505,965 513.510,931	19.892
76	448.528,075 513.516,538	77	448.539,858 513.533,895	20.978
79	448.557,404 513.557,947	80	448.560,328 513.560,969	4.205
82	448.593,268 513.595,003	83	448.605,804 513.613,038	21.963
85	448.614,112 513.637,981	86	448.613,378 513.644,024	6.087
88	448.608,084 513.667,123	89	448.607,189 513.669,854	2.874
91	448.577,51 513.697,702	92	448.572,581 513.706,366	9.968
94	448.563,641 513.723,383	95	448.566,82 513.729,632	7.011
97	448.577,493 513.741,004	98	448.583,799 513.743,894	6.937
100	448.623,342 513.739,345	101	448.636,692 513.735,288	13.952
103	448.669,145 513.735,866	104	448.675,929 513.738,722	7.361
106	448.697,144 513.750,866	107	448.701,901 513.754,322	5.88
109	448.722,487 513.769,611	110	448.735,028 513.778,665	15.467
112	448.756,559 513.796,67	113	448.761,456 513.803,027	8.024
115	448.772,899 513.818,317	116	448.779,582 513.828,46	12.147

Punct început	X / Y	Punct sfârşit	X / Y	Lungime segment
20	448.608,139 513.653,977	21	448.609,407 513.643,541	10.513
23	448.609,671 513.631,263	24	448.609,562 513.629,578	1.688
26	448.605,03 513.618,931	27	448.596,344 513.606,436	15.217
29	448.575,076 513.581,959	30	448.572,316 513.579,107	3.969
32	448.557,454 513.563,75	33	448.554,53 513.560,729	4.205
35	448.544,511 513.547,872	36	448.536,548 513.536,141	14.178
38	448.518,519 513.519,335	39	448.504,091 513.514,522	15.209
41	448.476,144 513.490,052	42	448.461,797 513.477,505	19.06
44	448.439,625 513.465,649	45	448.404,323 513.444,806	40.995
47	448.258,206 513.410,585	48	448.242,462 513.409,972	15.757
50	448.158,44 513.460,04	51	448.154,878 513.464,126	5.42
53	448.152,07 513.457,851	54	448.159,46 513.453,078	8.797
56	448.215,086 513.411,344	57	448.227,35 513.408,203	12.659
59	448.245,273 513.404,119	60	448.258,48 513.404,119	13.207
62	448.307,785 513.414,0	63	448.331,723 513.418,992	24.453
65	448.386,435 513.430,628	66	448.399,673 513.435,044	13.954
68	448.442,796 513.458,8	69	448.456,99 513.469,083	17.528
71	448.464,292 513.474,373	72	448.478,93 513.487,175	19.446
74	448.505,965 513.510,931	75	448.519,417 513.515,418	14.18
77	448.539,858 513.533,895	78	448.553,321 513.553,728	23.971
80	448.560,328 513.560,969	81	448.570,263 513.571,234	14.286
83	448.605,804 513.613,038	84	448.613,189 513.623,662	12.939
86	448.613,378 513.644,024	87	448.612,035 513.655,072	11.13
89	448.607,189 513.669,854	90	448.579,227 513.694,106	37.014
92	448.572,581 513.706,366	93	448.565,581 513.717,349	13.024
95	448.566,82 513.729,632	96	448.575,494 513.739,308	12.995
98	448.583,799 513.743,894	99	448.611,94 513.747,1	28.323
101	448.636,692 513.735,288	102	448.652,548 513.733,906	15.917
104	448.675,929 513.738,722	105	448.683,883 513.742,071	8.63
107	448.701,901 513.754,322	108	448.710,039 513.760,235	10.059
110	448.735,028 513.778,665	111	448.750,794 513.789,187	18.955
113	448.761,456 513.803,027	114	448.769,789 513.811,293	11.738
116	448.779,582 513.828,46	117	448.787,061 513.842,13	15.581

Punct început	X / Y	Punct sfârşit	X / Y	Lungime segment
21	448.609,407 513.643,541	22	448.610,097 513.637,868	5.715
24	448.609,562 513.629,578	25	448.609,269 513.625,03	4.557
27	448.596,344 513.606,436	28	448.590,169 513.597,552	10.82
30	448.572,316 513.579,107	31	448.567,389 513.574,016	7.085
33	448.554,53 513.560,729	34	448.550,206 513.556,261	6.218
36	448.536,548 513.536,141	37	448.525,777 513.520,274	19.178
39	448.504,091 513.514,522	40	448.487,33 513.502,046	20.895
42	448.461,797 513.477,505	43	448.456,034 513.473,33	7.116
45	448.404,323 513.444,806	46	448.347,007 513.430,403	59.098
48	448.242,462 513.409,972	49	448.217,298 513.419,109	26.771
51	448.154,878 513.464,126	52	448.150,958 513.463,33	4.0
54	448.159,46 513.453,078	55	448.160,372 513.452,489	1.086
57	448.227,35 513.408,203	58	448.239,613 513.404,119	12.925
60	448.258,48 513.404,119	61	448.303,785 513.413,521	46.27
63	448.331,723 513.418,992	64	448.384,639 513.430,029	54.054
66	448.399,673 513.435,044	67	448.426,28 513.446,834	29.102
69	448.456,99 513.469,083	70	448.457,296 513.469,305	0.378
72	448.478,93 513.487,175	73	448.490,008 513.499,053	16.242
75	448.519,417 513.515,418	76	448.528,075 513.516,538	8.731
78	448.553,321 513.553,728	79	448.557,404 513.557,947	5.872
81	448.570,263 513.571,234	82	448.593,268 513.595,003	33.079
84	448.613,189 513.623,662	85	448.614,112 513.637,981	14.349
87	448.612,035 513.655,072	88	448.608,084 513.667,123	12.682
90	448.579,227 513.694,106	91	448.577,51 513.697,702	3.985
93	448.565,581 513.717,349	94	448.563,641 513.723,383	6.338
96	448.575,494 513.739,308	97	448.577,493 513.741,004	2.622
99	448.611,94 513.747,1	100	448.623,342 513.739,345	13.79
102	448.652,548 513.733,906	103	448.669,145 513.735,866	16.712
105	448.683,883 513.742,071	106	448.697,144 513.750,866	15.912
108	448.710,039 513.760,235	109	448.722,487 513.769,611	15.584
111	448.750,794 513.789,187	112	448.756,559 513.796,67	9.446
114	448.769,789 513.811,293	115	448.772,899 513.818,317	7.681
117	448.787,061 513.842,13	118	448.794,869 513.855,454	15.443

Punct început	X / Y	Punct sfârşit	X / Y	Lungime segment
118	448.794,869 513.855,454	119	448.802,906 513.868,852	15.624
121	448.819,018 513.895,393	122	448.827,626 513.908,252	15.475
124	448.845,217 513.933,843	125	448.848,414 513.938,401	5.568
127	448.862,582 513.960,356	128	448.870,853 513.973,792	15.778
130	448.880,796 513.988,901	131	448.891,095 514.006,079	20.029
133	448.904,21 514.023,637	134	448.904,983 514.024,625	1.254
136	448.937,179 514.064,907	137	448.947,234 514.076,827	15.594
139	448.960,606 514.085,789	140	449.051,555 514.145,42	108.755
142	449.084,48 514.175,469	143	449.073,932 514.167,177	13.416
145	449.017,624 514.128,298	146	449.012,271 514.124,929	6.325
148	448.952,358 514.084,778	149	448.944,066 514.079,79	9.676
151	448.934,057 514.067,41	152	448.932,723 514.065,658	2.202
154	448.901,176 514.026,25	155	448.892,663 514.015,362	13.821
157	448.875,308 513.988,678	158	448.867,445 513.975,887	15.015
160	448.851,035 513.949,1	161	448.841,955 513.936,159	15.809
163	448.824,294 513.910,465	164	448.815,645 513.897,544	15.549
166	448.799,482 513.870,919	167	448.791,428 513.857,494	15.656
169	448.776,152 513.830,524	170	448.767,654 513.817,627	15.445
172	448.732,746 513.781,951	173	448.720,113 513.772,83	15.582
175	448.694,862 513.754,152	176	448.681,985 513.745,612	15.451
178	448.652,487 513.737,926	179	448.645,269 513.738,555	7.246

Punct început	X / Y	Punct sfârşit	X / Y	Lungime segment
119	448.802,906 513.868,852	120	448.810,76 513.881,783	15.129
122	448.827,626 513.908,252	123	448.836,361 513.921,514	15.88
125	448.848,414 513.938,401	126	448.854,383 513.946,908	10.392
128	448.870,853 513.973,792	129	448.872,051 513.975,742	2.288
131	448.891,095 514.006,079	132	448.895,885 514.012,989	8.408
134	448.904,983 514.024,625	135	448.915,185 514.036,032	15.303
137	448.947,234 514.076,827	138	448.955,013 514.082,041	9.365
140	449.051,555 514.145,42	141	449.087,239 514.172,39	44.729
143	449.073,932 514.167,177	144	449.049,297 514.148,234	31.077
146	449.012,271 514.124,929	147	448.974,576 514.099,903	45.246
149	448.944,066 514.079,79	150	448.936,368 514.070,268	12.246
152	448.932,723 514.065,658	153	448.912,098 514.038,581	34.038
155	448.892,663 514.015,362	156	448.883,624 514.002,322	15.866
158	448.867,445 513.975,887	159	448.859,171 513.962,445	15.784
161	448.841,955 513.936,159	162	448.833,065 513.923,782	15.239
164	448.815,645 513.897,544	165	448.807,34 513.883,858	16.009
167	448.791,428 513.857,494	168	448.783,58 513.844,101	15.523
170	448.767,654 513.817,627	171	448.748,027 513.792,149	32.161
173	448.720,113 513.772,83	174	448.707,66 513.763,451	15.59
176	448.681,985 513.745,612	177	448.668,114 513.739,772	15.05
179	448.645,269 513.738,555	1	448.637,039 513.739,273	8.261

Punct început	X / Y	Punct sfârşit	X / Y	Lungime segment
120	448.810,76 513.881,783	121	448.819,018 513.895,393	15.92
123	448.836,361 513.921,514	124	448.845,217 513.933,843	15.18
126	448.854,383 513.946,908	127	448.862,582 513.960,356	15.75
129	448.872,051 513.975,742	130	448.880,796 513.988,901	15.8
132	448.895,885 514.012,989	133	448.904,21 514.023,637	13.517
135	448.915,185 514.036,032	136	448.937,179 514.064,907	36.298
138	448.955,013 514.082,041	139	448.960,606 514.085,789	6.732
141	449.087,239 514.172,39	142	449.084,48 514.175,469	4.134
144	449.049,297 514.148,234	145	449.017,624 514.128,298	37.425
147	448.974,576 514.099,903	148	448.952,358 514.084,778	26.878
150	448.936,368 514.070,268	151	448.934,057 514.067,41	3.675
153	448.912,098 514.038,581	154	448.901,176 514.026,25	16.472
156	448.883,624 514.002,322	157	448.875,308 513.988,678	15.979
159	448.859,171 513.962,445	160	448.851,035 513.949,1	15.63
162	448.833,065 513.923,782	163	448.824,294 513.910,465	15.946
165	448.807,34 513.883,858	166	448.799,482 513.870,919	15.138
168	448.783,58 513.844,101	169	448.776,152 513.830,524	15.476
171	448.748,027 513.792,149	172	448.732,746 513.781,951	18.371
174	448.707,66 513.763,451	175	448.694,862 513.754,152	15.82
177	448.668,114 513.739,772	178	448.652,487 513.737,926	15.736

**** Lungimile segmentelor sunt determinate în planul de proiecţie Stereo 70 şi sunt rotunjite la 1 milimetru.**
***** Distanţa dintre puncte este formată din segmente cumulate ce sunt mai mici decât valoarea 1 milimetru.**

DATE DESPRE IMOBILUL NR. 827

Oficiul de Cadastru şi Publicitate Imobiliară SIBIU
Biroul de Cadastru şi Publicitate Imobiliară Medias

A. Partea I. Descrierea imobilului

TEREN Extravilan

Adresa: Jud. Sibiu

Nr. Crt	Nr cadastral Nr. topografic	Suprafaţa* (mp)	Observaţii / Referinţe
A1	111708	29.782	Sector cadastral:45 Teren neimprejmuit;

B. Partea II. Proprietari şi acte

Inscrieri privitoare la dreptul de proprietate şi alte drepturi reale		Referinţe
11151 / 11/06/2015		
Act Administrativ nr. 762/6, din 31/05/1995 emis de CJSDPT SIBIU (titlu de proprietate);		
B1	Intabulare, drept de PROPRIETATE, dobandit prin Reconstituire, cota actuala 4/12	A1
	1) **MIRCEA MARIA**	
B2	Intabulare, drept de PROPRIETATE, dobandit prin Reconstituire, cota actuala 4/12	A1
	1) **DÂRLOŞAN ZAHARIE**, fiu	
B3	Intabulare, drept de PROPRIETATE, dobandit prin Reconstituire, cota actuala 1/12	A1
	1) **GHERŢULESCU MIHAELA**, născută Muntean, fiică	
B4	Intabulare, drept de PROPRIETATE, dobandit prin Reconstituire, cota actuala 1/12	A1
	1) **TOMA DANIELA**, născută Muntean, fiică	
B5	Intabulare, drept de PROPRIETATE, dobandit prin Reconstituire, cota actuala 1/12	A1
	1) **MUNTEAN SORIN -IOAN**, fiu	
B6	Intabulare, drept de PROPRIETATE, dobandit prin Reconstituire, cota actuala 1/12	A1
	1) **MUNTEAN LILIANA**, fiică	

C. Partea III. SARCINI .

Inscrieri privind dezmembramintele dreptului de proprietate, drepturi reale de garanţie şi sarcini	Referinţe
NU SUNT	

Anexa Nr. 1 La Partea I

Teren

Nr cadastral	Suprafaţa (mp)*	Observaţii / Referinţe
111708	29.782	

* Suprafaţa este determinată in planul de proiecţie Stereo 70.

DETALII LINIARE IMOBIL

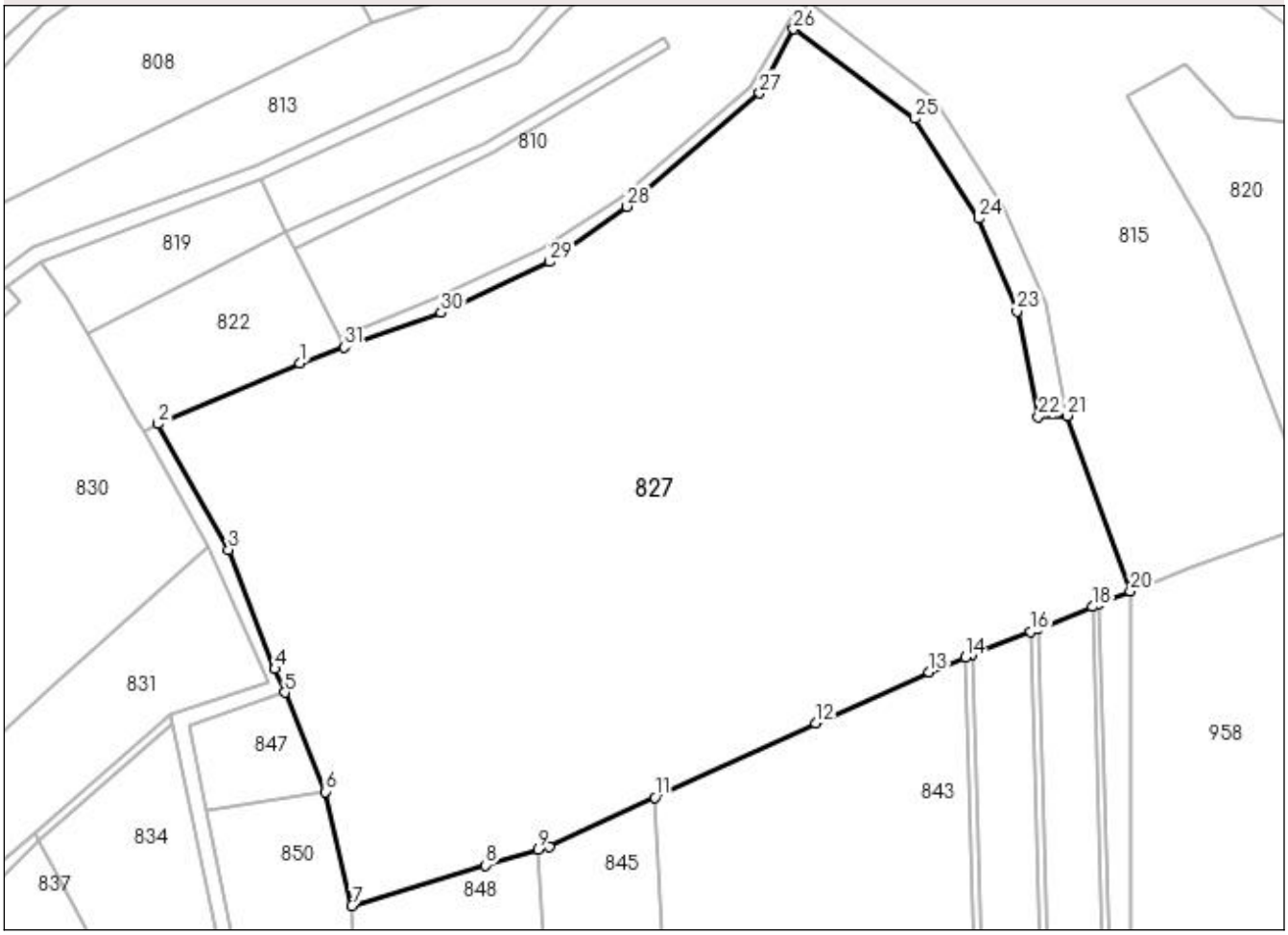

Date referitoare la teren

Crt	Categorie folosință	Intra vilan	Suprafaţa (mp)	Tarla	Parcelă	Nr. topo	Observaţii / Referinţe
1	arabil	NU	29.782	63	3377/6/1	-	

Lungime Segmente

1) Valorile lungimilor segmentelor sunt obţinute din proiecţie în plan.

Punct început	X / Y	Punct sfârşit	X / Y	Lungime segment (** (m)
1	449.059,601 513.987,834	2	449.023,152 513.972,307	39.618
3	449.041,282 513.940,064	4	449.053,166 513.909,571	32.727
5	449.055,661 513.903,513	6	449.066,122 513.878,118	27.465
7	449.072,882 513.848,922	8	449.107,151 513.859,318	35.811
9	449.120,627 513.863,405	10	449.123,4 513.864,15	2.872

Punct început	X / Y	Punct sfârşit	X / Y	Lungime segment (** (m)
2	449.023,152 513.972,307	3	449.041,282 513.940,064	36.99
4	449.053,166 513.909,571	5	449.055,661 513.903,513	6.552
6	449.066,122 513.878,118	7	449.072,882 513.848,922	29.968
8	449.107,151 513.859,318	9	449.120,627 513.863,405	14.082
10	449.123,4 513.864,15	11	449.150,57 513.876,673	29.917

Punct început	X / Y	Punct sfârşit	X / Y	Lungime segment (** (m)
11	449.150,57 513.876,673	12	449.191,795 513.895,675	45.394
13	449.220,775 513.908,784	14	449.230,202 513.912,526	10.143
15	449.231,941 513.913,217	16	449.246,882 513.919,107	16.06
17	449.248,622 513.919,815	18	449.262,611 513.925,508	15.103
19	449.264,35 513.926,216	20	449.272,36 513.929,476	8.647
21	449.256,194 513.974,403	22	449.248,8 513.974,136	7.399
23	449.243,319 514.001,162	24	449.233,539 514.024,939	25.71
25	449.217,203 514.050,489	26	449.186,111 514.073,402	38.623
27	449.177,357 514.056,959	28	449.143,39 514.027,951	44.668
29	449.123,611 514.013,808	30	449.095,801 514.000,736	30.729
31	449.071,006 513.991,899	1	449.059,601 513.987,834	12.108

Punct început	X / Y	Punct sfârşit	X / Y	Lungime segment (** (m)
12	449.191,795 513.895,675	13	449.220,775 513.908,784	31.807
14	449.230,202 513.912,526	15	449.231,941 513.913,217	1.871
16	449.246,882 513.919,107	17	449.248,622 513.919,815	1.878
18	449.262,611 513.925,508	19	449.264,35 513.926,216	1.878
20	449.272,36 513.929,476	21	449.256,194 513.974,403	47.747
22	449.248,8 513.974,136	23	449.243,319 514.001,162	27.576
24	449.233,539 514.024,939	25	449.217,203 514.050,489	30.326
26	449.186,111 514.073,402	27	449.177,357 514.056,959	18.628
28	449.143,39 514.027,951	29	449.123,611 514.013,808	24.315
30	449.095,801 514.000,736	31	449.071,006 513.991,899	26.322

** Lungimile segmentelor sunt determinate în planul de proiecţie Stereo 70 şi sunt rotunjite la 1 milimetru.
*** Distanţa dintre puncte este formată din segmente cumulate ce sunt mai mici decât valoarea 1 milimetru.

DATE DESPRE IMOBILUL NR. 828

Oficiul de Cadastru şi Publicitate Imobiliară SIBIU
Biroul de Cadastru şi Publicitate Imobiliară Medias

A. Partea I. Descrierea imobilului

TEREN Extravilan

Adresa: Jud. Sibiu

Nr. Crt	Nr cadastral Nr. topografic	Suprafaţa* (mp)	Observaţii / Referinţe
A1	103769	700	Sector cadastral:45 Teren neimprejmuit;

B. Partea II. Proprietari şi acte

Inscrieri privitoare la dreptul de proprietate şi alte drepturi reale		Referinţe
7621 / 17/05/2010		
Act Notarial nr. 78, din 15/05/1997 emis de BNP FLORENTINA LOHAN (Încheiere de îndreptare eroare materială nr 1596 din 07.04.2010 emisă de BNP lohan Florentina);		
B1	Intabulare, drept de PROPRIETATE, dobandit prin Succesiune, cota actuala 1/2	A1
	1) **SÂRBU SILVIU**, legatar testamentar	
8956 / 11/05/2016		
Act Notarial nr. CM 63, din 10/05/2016 emis de Axente Mia;		
B2	Intabulare, drept de PROPRIETATE, dobandit prin Succesiune, cota actuala 3/8	A1
	1) **PITARU SIMONA LUCIA**, fiică	
B3	Intabulare, drept de PROPRIETATE, dobandit prin Succesiune, cota actuala 1/8	A1
	1) **SÂRBU SILVIU**	

C. Partea III. SARCINI .

Inscrieri privind dezmembramintele dreptului de proprietate, drepturi reale de garanţie şi sarcini	Referinţe
NU SUNT	

Anexa Nr. 1 La Partea I

Teren

Nr cadastral	Suprafaţa (mp)*	Observaţii / Referinţe
103769	700	

* Suprafaţa este determinată in planul de proiecţie Stereo 70.

DETALII LINIARE IMOBIL

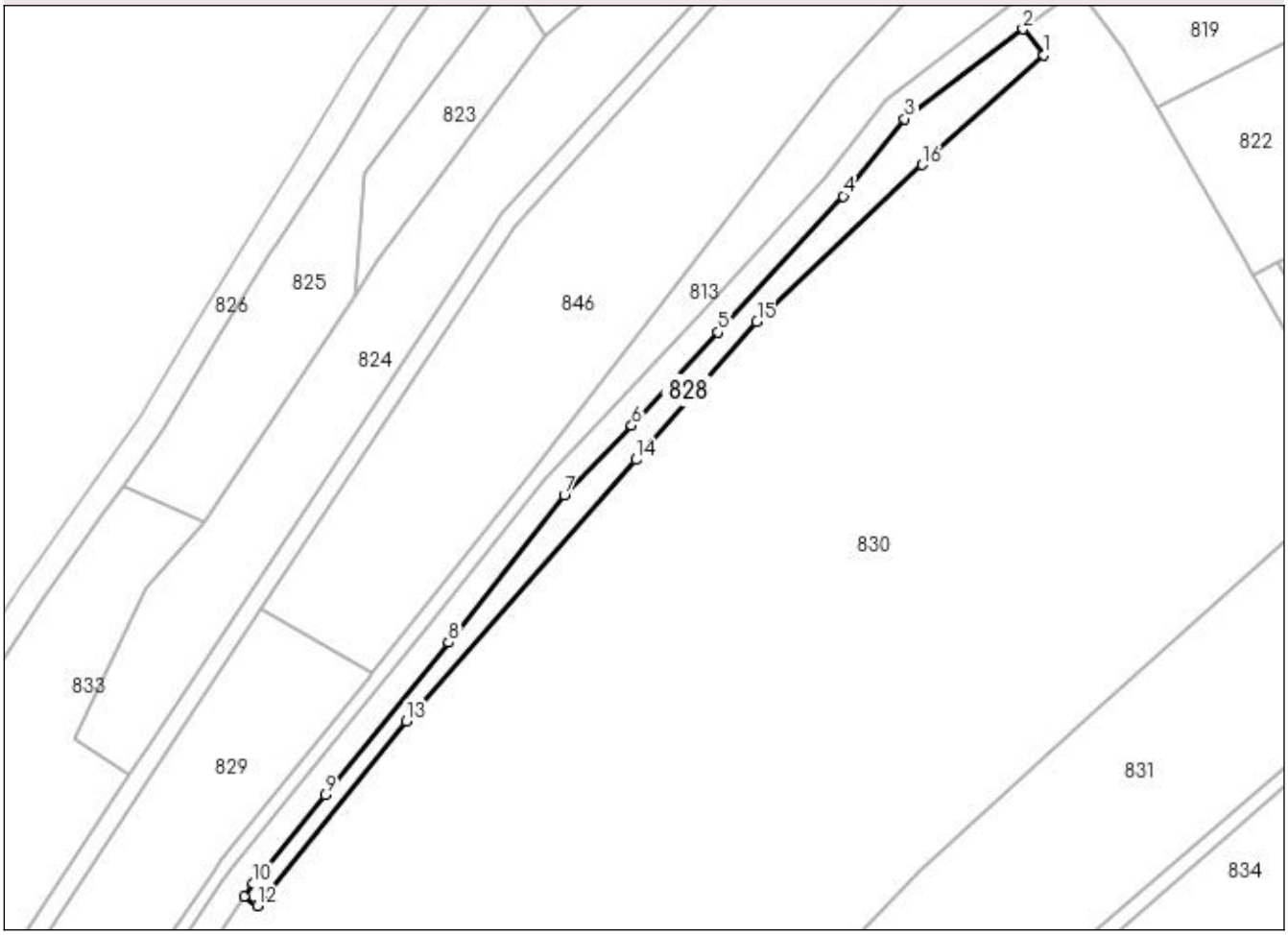

Date referitoare la teren

Crt	Categorie folosinţă	Intra vilan	Suprafaţa (mp)	Tarla	Parcelă	Nr. topo	Observaţii / Referinţe
1	faneata	NU	700	63	3368	-	

Lungime Segmente
1) Valorile lungimilor segmentelor sunt obţinute din proiecţie în plan.

Punct început	X / Y	Punct sfârşit	X / Y	Lungime segment (** (m)
1	448.987,874 514.003,736	2	448.984,669 514.007,652	5.06
2	448.984,669 514.007,652	3	448.966,774 513.994,085	22.457
3	448.966,774 513.994,085	4	448.957,477 513.982,385	14.944
4	448.957,477 513.982,385	5	448.938,55 513.961,792	27.97
5	448.938,55 513.961,792	6	448.925,443 513.947,678	19.261

Punct început	X / Y	Punct sfârşit	X / Y	Lungime segment (** (m)
6	448.925,443 513.947,678	7	448.915,24 513.937,126	14.678
7	448.915,24 513.937,126	8	448.897,721 513.914,883	28.314
8	448.897,721 513.914,883	9	448.879,001 513.891,874	29.662
9	448.879,001 513.891,874	10	448.868,111 513.878,427	17.304
10	448.868,111 513.878,427	11	448.866,742 513.876,433	2.419
11	448.866,742 513.876,433	12	448.868,737 513.875,034	2.437
12	448.868,737 513.875,034	13	448.891,342 513.902,96	35.928
13	448.891,342 513.902,96	14	448.926,123 513.942,499	52.66
14	448.926,123 513.942,499	15	448.944,377 513.963,38	27.735
15	448.944,377 513.963,38	16	448.969,43 513.987,105	34.504
16	448.969,43 513.987,105	1	448.987,874 514.003,736	24.835

** Lungimile segmentelor sunt determinate în planul de proiecţie Stereo 70 şi sunt rotunjite la 1 milimetru.
*** Distanţa dintre puncte este formată din segmente cumulate ce sunt mai mici decât valoarea 1 milimetru.

DATE DESPRE IMOBILUL NR. 829

Oficiul de Cadastru şi Publicitate Imobiliară SIBIU
Biroul de Cadastru şi Publicitate Imobiliară Medias

A. Partea I. Descrierea imobilului

TEREN Extravilan

Adresa: Jud. Sibiu

Nr. Crt	Nr cadastral Nr. topografic	Suprafaţa* (mp)	Observaţii / Referinţe
A1		5.300	Sector cadastral:45 Teren neimprejmuit;

B. Partea II. Proprietari şi acte

Inscrieri privitoare la dreptul de proprietate şi alte drepturi reale		Referinţe
/		
Actiune In Instanta nr. 444/A, din 11/12/2013 emis de JUDECATORIA MEDIAS (SENTINTA CIVILA);		
B1	Intabulare, drept de PROPRIETATE, dobandit prin Hotarare Judecatoreasca, cota actuala 1/1	A1
	1) **PANDEA CORNELIA-MARIA**	

C. Partea III. SARCINI .

Inscrieri privind dezmembramintele dreptului de proprietate, drepturi reale de garanţie şi sarcini	Referinţe
NU SUNT	

Anexa Nr. 1 La Partea I

Teren

Nr cadastral	Suprafaţa (mp)*	Observaţii / Referinţe
	5.300	

* Suprafaţa este determinată in planul de proiecţie Stereo 70.

DETALII LINIARE IMOBIL

Date referitoare la teren

Crt	Categorie folosinţă	Intra vilan	Suprafaţa (mp)	Tarla	Parcelă	Nr. topo	Observaţii / Referinţe
1	faneata	NU	2.740	63	3377/12/2/2	-	
2	ape statatoare	NU	2.560	63	3377/12/2/2	-	

Lungime Segmente
1) Valorile lungimilor segmentelor sunt obţinute din proiecţie în plan.

Punct început	X / Y	Punct sfârşit	X / Y	Lungime segment (** (m)
1	448.803,663 513.813,85	2	448.796,022 513.785,026	29.819
2	448.796,022 513.785,026	3	448.785,079 513.754,902	32.05
3	448.785,079 513.754,902	4	448.822,219 513.759,999	37.489
4	448.822,219 513.759,999	5	448.868,249 513.856,02	106.484

Punct început	X / Y	Punct sfârşit	X / Y	Lungime segment (** (m)
5	448.868,249 513.856,02	6	448.860,362 513.860,042	8.854
6	448.860,362 513.860,042	7	448.857,056 513.862,33	4.021
7	448.857,056 513.862,33	8	448.853,812 513.864,673	4.001
8	448.853,812 513.864,673	9	448.852,191 513.865,844	2.001
9	448.852,191 513.865,844	10	448.861,796 513.879,83	16.967
10	448.861,796 513.879,83	11	448.863,299 513.882,019	2.655
11	448.863,299 513.882,019	12	448.874,342 513.895,655	17.548
12	448.874,342 513.895,655	13	448.885,787 513.909,722	18.134
13	448.885,787 513.909,722	14	448.886,132 513.910,156	0.555
14	448.886,132 513.910,156	15	448.869,251 513.919,875	19.479
15	448.869,251 513.919,875	16	448.858,191 513.903,17	20.034
16	448.858,191 513.903,17	17	448.829,591 513.859,972	51.808
17	448.829,591 513.859,972	1	448.803,663 513.813,85	52.911

** Lungimile segmentelor sunt determinate în planul de proiecţie Stereo 70 şi sunt rotunjite la 1 milimetru.
*** Distanţa dintre puncte este formată din segmente cumulate ce sunt mai mici decât valoarea 1 milimetru.

DATE DESPRE IMOBILUL NR. 830

Oficiul de Cadastru şi Publicitate Imobiliară SIBIU
Biroul de Cadastru şi Publicitate Imobiliară Medias

A. Partea I. Descrierea imobilului

TEREN Extravilan

Adresa: Jud. Sibiu

Nr. Crt	Nr cadastral Nr. topografic	Suprafaţa* (mp)	Observaţii / Referinţe
A1	103767	13.600	Sector cadastral:45 Teren neimprejmuit;

B. Partea II. Proprietari şi acte

Inscrieri privitoare la dreptul de proprietate şi alte drepturi reale		Referinţe
7619 / 17/05/2010		
Act Notarial nr. CM nr. 78, din 15/05/1997 emis de BNP FLORENTINA LOHAN;		
B1	Intabulare, drept de PROPRIETATE, dobandit prin Succesiune, cota actuala 4/8	A1
	1) **SARBU SILVIU**, , legatar testamentar	
8955 / 11/05/2016		
Act Notarial nr. CM 63, din 10/05/2016 emis de Axente Mia;		
B2	Intabulare, drept de PROPRIETATE, dobandit prin Succesiune, cota actuala 3/8	A1
	1) **PITARU SIMONA LUCIA**, fiică	
B3	Intabulare, drept de PROPRIETATE, dobandit prin Succesiune, cota actuala 1/8	A1
	1) **SARBU SILVIU**	

C. Partea III. SARCINI .

Inscrieri privind dezmembramintele dreptului de proprietate, drepturi reale de garanţie şi sarcini	Referinţe
NU SUNT	

Anexa Nr. 1 La Partea I

Teren

Nr cadastral	Suprafaţa (mp)*	Observaţii / Referinţe
103767	13.600	

* Suprafaţa este determinată in planul de proiecţie Stereo 70.

DETALII LINIARE IMOBIL

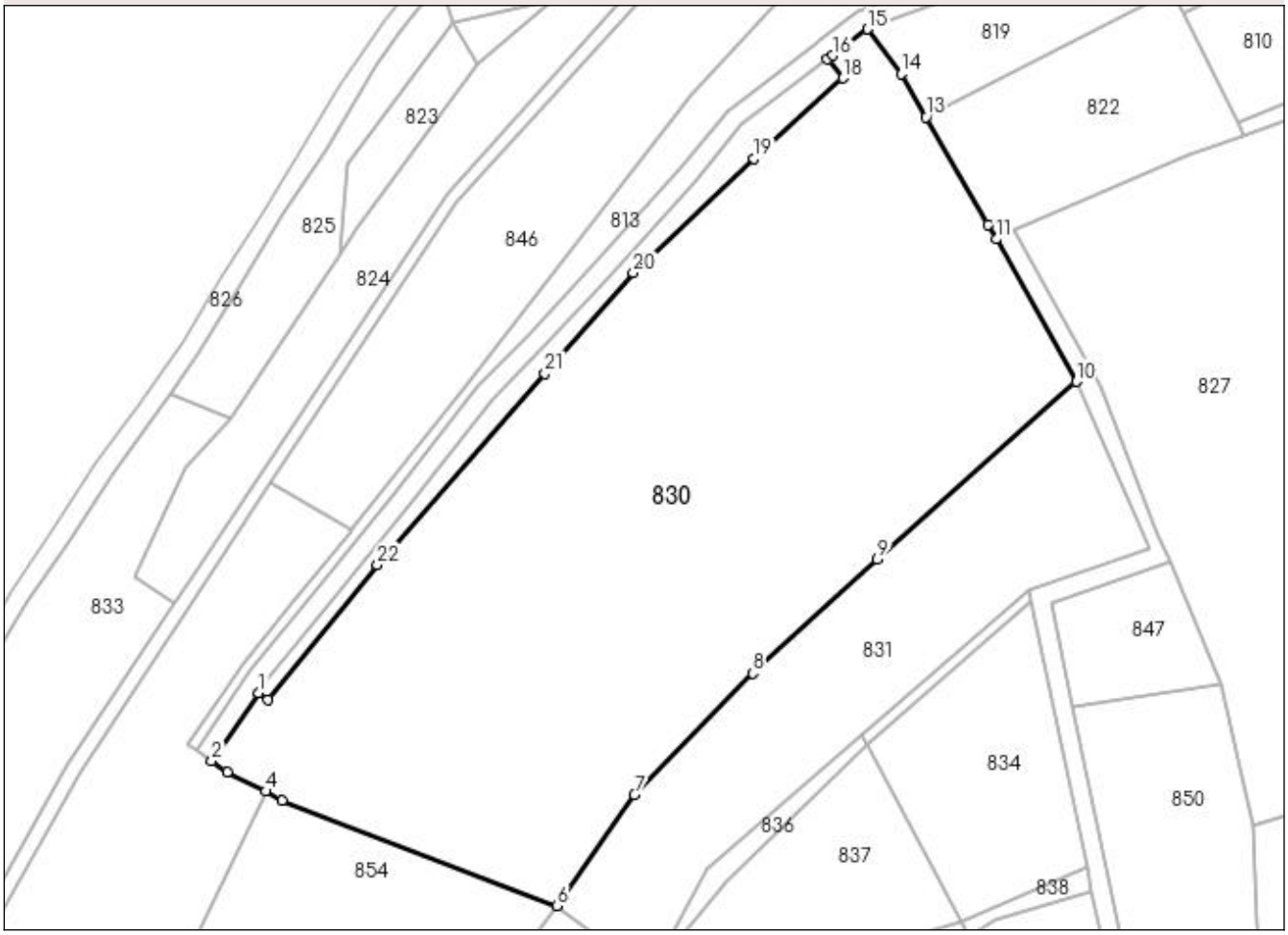

Date referitoare la teren

Crt	Categorie folosinţă	Intra vilan	Suprafaţa (mp)	Tarla	Parcelă	Nr. topo	Observaţii / Referinţe
1	arabil	NU	13.600	63	3377/8	-	

Lungime Segmente

1) Valorile lungimilor segmentelor sunt obţinute din proiecţie în plan.

Punct început	X / Y	Punct sfârşit	X / Y	Lungime segment (** (m)
1	448.866,742 513.876,433	2	448.857,056 513.862,33	17.109
3	448.860,362 513.860,042	4	448.868,249 513.856,02	8.854
5	448.871,681 513.854,17	6	448.928,647 513.832,314	61.014
7	448.944,629 513.855,309	8	448.969,166 513.880,467	35.143
9	448.994,987 513.904,137	10	449.036,218 513.940,908	55.246

Punct început	X / Y	Punct sfârşit	X / Y	Lungime segment (** (m)
2	448.857,056 513.862,33	3	448.860,362 513.860,042	4.021
4	448.868,249 513.856,02	5	448.871,681 513.854,17	3.899
6	448.928,647 513.832,314	7	448.944,629 513.855,309	28.003
8	448.969,166 513.880,467	9	448.994,987 513.904,137	35.028
10	449.036,218 513.940,908	11	449.019,644 513.970,384	33.816

Punct început	X / Y	Punct sfârşit	X / Y	Lungime segment (** (m)
11	449.019,644 513.970,384	12	449.017,938 513.973,418	3.481
13	449.005,088 513.995,662	14	448.999,92 514.004,608	10.332
15	448.992,957 514.013,878	16	448.985,705 514.008,438	9.066
17	448.984,669 514.007,652	18	448.987,874 514.003,736	5.06
19	448.969,43 513.987,105	20	448.944,377 513.963,38	34.504
21	448.926,123 513.942,499	22	448.891,342 513.902,96	52.66
23	448.868,737 513.875,034	1	448.866,742 513.876,433	2.437

Punct început	X / Y	Punct sfârşit	X / Y	Lungime segment (** (m)
12	449.017,938 513.973,418	13	449.005,088 513.995,662	25.688
14	448.999,92 514.004,608	15	448.992,957 514.013,878	11.594
16	448.985,705 514.008,438	17	448.984,669 514.007,652	1.3
18	448.987,874 514.003,736	19	448.969,43 513.987,105	24.835
20	448.944,377 513.963,38	21	448.926,123 513.942,499	27.735
22	448.891,342 513.902,96	23	448.868,737 513.875,034	35.928

** Lungimile segmentelor sunt determinate în planul de proiecţie Stereo 70 şi sunt rotunjite la 1 milimetru.
*** Distanţa dintre puncte este formată din segmente cumulate ce sunt mai mici decât valoarea 1 milimetru.

DATE DESPRE IMOBILUL NR. 831

Oficiul de Cadastru şi Publicitate Imobiliară SIBIU
Biroul de Cadastru şi Publicitate Imobiliară Medias

A. Partea I. Descrierea imobilului

TEREN Extravilan

Adresa: Jud. Sibiu

Nr. Crt	Nr cadastral Nr. topografic	Suprafaţa* (mp)	Observaţii / Referinţe
A1		3.700	Sector cadastral:45 Teren neimprejmuit;

B. Partea II. Proprietari şi acte

Inscrieri privitoare la dreptul de proprietate şi alte drepturi reale		Referinţe
/		
Act Notarial nr. 1554, din 29/11/2018 emis de NP LOHAN FLORENTINA (act de partaj);		
B1	Intabulare, drept de PROPRIETATE, dobandit prin Conventie, cota actuala 1/1	A1
	1) **BUCŞĂ IONEL**	

C. Partea III. SARCINI .

Inscrieri privind dezmembramintele dreptului de proprietate, drepturi reale de garanţie şi sarcini	Referinţe
NU SUNT	

Anexa Nr. 1 La Partea I

Teren

Nr cadastral	Suprafaţa (mp)*	Observaţii / Referinţe
	3.700	

* Suprafaţa este determinată in planul de proiecţie Stereo 70.

DETALII LINIARE IMOBIL

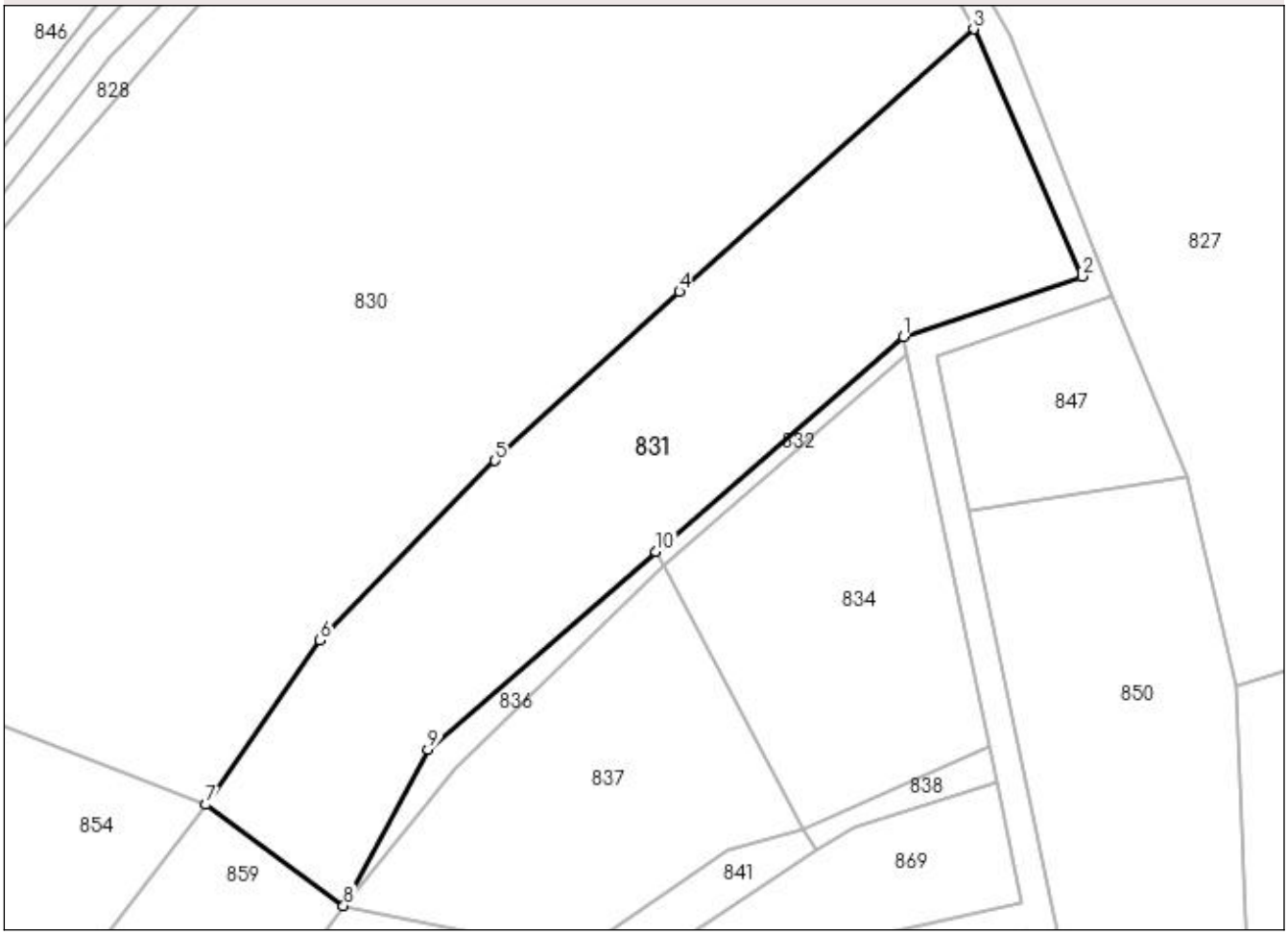

Date referitoare la teren

Crt	Categorie folosință	Intra vilan	Suprafaţa (mp)	Tarla	Parcelă	Nr. topo	Observaţii / Referinţe
1	faneata	NU	3.700	63	3379	-	

Lungime Segmente
1) Valorile lungimilor segmentelor sunt obţinute din proiecţie în plan.

Punct început	X / Y	Punct sfârşit	X / Y	Lungime segment (** (m)
1	449.026,386 513.897,828	2	449.051,405 513.906,295	26.413
2	449.051,405 513.906,295	3	449.036,218 513.940,908	37.798
3	449.036,218 513.940,908	4	448.994,987 513.904,137	55.246
4	448.994,987 513.904,137	5	448.969,166 513.880,467	35.028
5	448.969,166 513.880,467	6	448.944,629 513.855,309	35.143

Punct început	X / Y	Punct sfârşit	X / Y	Lungime segment (** (m)
6	448.944,629 513.855,309	7	448.928,647 513.832,314	28.003
7	448.928,647 513.832,314	8	448.947,921 513.818,159	23.914
8	448.947,921 513.818,159	9	448.959,76 513.840,066	24.902
9	448.959,76 513.840,066	10	448.991,654 513.867,717	42.212
10	448.991,654 513.867,717	1	449.026,386 513.897,828	45.966

** Lungimile segmentelor sunt determinate în planul de proiecţie Stereo 70 şi sunt rotunjite la 1 milimetru.
*** Distanţa dintre puncte este formată din segmente cumulate ce sunt mai mici decât valoarea 1 milimetru.

DATE DESPRE IMOBILUL NR. 832

Oficiul de Cadastru şi Publicitate Imobiliară SIBIU
Biroul de Cadastru şi Publicitate Imobiliară Medias

A. Partea I. Descrierea imobilului

TEREN Extravilan

Adresa: Jud. Sibiu

Nr. Crt	Nr cadastral Nr. topografic	Suprafaţa* (mp)	Observaţii / Referinţe
A1		100	Sector cadastral:45 Teren neimprejmuit;

B. Partea II. Proprietari şi acte

Inscrieri privitoare la dreptul de proprietate şi alte drepturi reale		Referinţe
/		
Act Notarial nr. 1554, din 29/11/2018 emis de NP LOHAN FLORENTINA (act de partaj);		
B1	Intabulare, drept de PROPRIETATE, dobandit prin Conventie, cota actuala 1/1	A1
	1) **BUCŞĂ IONEL**	

C. Partea III. SARCINI .

Inscrieri privind dezmembramintele dreptului de proprietate, drepturi reale de garanţie şi sarcini	Referinţe
NU SUNT	

Anexa Nr. 1 La Partea I

Teren

Nr cadastral	Suprafaţa (mp)*	Observaţii / Referinţe
	100	

* Suprafaţa este determinată in planul de proiecţie Stereo 70.

DETALII LINIARE IMOBIL

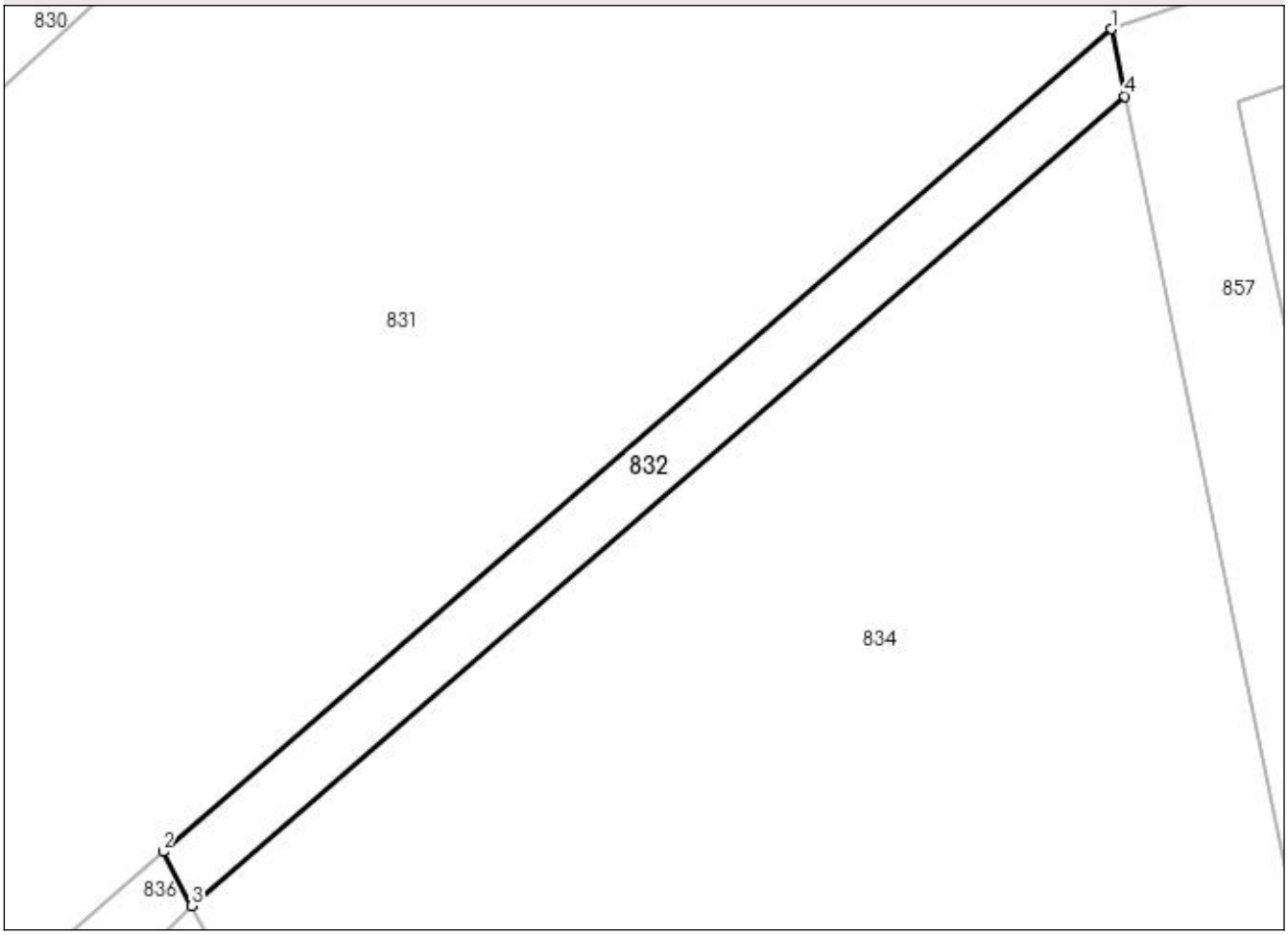

Date referitoare la teren

Crt	Categorie folosință	Intra vilan	Suprafaţa (mp)	Tarla	Parcelă	Nr. topo	Observaţii / Referinţe
1	livada	NU	100	63	3378/1/1	-	

Lungime Segmente
1) Valorile lungimilor segmentelor sunt obţinute din proiecţie în plan.

Punct început	X / Y	Punct sfârşit	X / Y	Lungime segment (** (m)
1	449.026,386 513.897,828	2	448.991,654 513.867,717	45.966
2	448.991,654 513.867,717	3	448.992,716 513.865,736	2.248
3	448.992,716 513.865,736	4	449.026,899 513.895,37	45.241
4	449.026,899 513.895,37	1	449.026,386 513.897,828	2.51

** Lungimile segmentelor sunt determinate în planul de proiecţie Stereo 70 şi sunt rotunjite la 1 milimetru.
*** Distanţa dintre puncte este formată din segmente cumulate ce sunt mai mici decât valoarea 1 milimetru.

DATE DESPRE IMOBILUL NR. 833

Oficiul de Cadastru şi Publicitate Imobiliară SIBIU
Biroul de Cadastru şi Publicitate Imobiliară Medias

A. Partea I. Descrierea imobilului

TEREN Extravilan

Adresa: Jud. Sibiu

Nr. Crt	Nr cadastral Nr. topografic	Suprafaţa* (mp)	Observaţii / Referinţe
A1		3.300	Sector cadastral:45 Teren neimprejmuit;

Construcţii

Crt	Nr cadastral Nr. topografic	Adresa	Observaţii / Referinţe
A1.1		Jud. Sibiu	Nr. niveluri:1; S. construita la sol:11 mp; S. construita desfasurata:11 mp; ANEXA
A1.2		Jud. Sibiu	Nr. niveluri:1; S. construita la sol:14 mp; S. construita desfasurata:14 mp; ANEXA

B. Partea II. Proprietari şi acte

Inscrieri privitoare la dreptul de proprietate şi alte drepturi reale		Referinţe
/		
Act Notarial nr. 2666, din 21/11/2003 emis de NP AXENTE MIA (contract de vanzare-cumparare);		
B1	Intabulare, drept de PROPRIETATE, dobandit prin Conventie, cota actuala 1/20	A1
	1) **BUBĂU ILIE-IOAN**	
Act Normativ nr. 7, din 13/03/1996 emis de PARLAMENTUL ROMANIEI (lege);		
B2	Intabulare, drept de PROPRIETATE, dobandit prin Lege, cota actuala 1/1	A1.1, A1.2
	1) **BUBĂU ILIE-IOAN** 2) **PĂCURARIU HOREA** 3) **POPA IOAN** 4) **ANDREA NICOLAE** 5) **SĂCĂLEAN DORIN-VASILE** DEFUNCT:Da 6) **POPA MARIA** 7) **SĂCĂLEAN IULIA** 8) **PĂCURARIU IULIANA** 9) **ANDREA CRISTINA-LUCIA** 10) **PANDEA CORNELIA-MARIA**	
Act Notarial nr. 2666, din 21/11/2003 emis de NP AXENTE MIA (contract de vanzare-cumparare);		
B2	Intabulare, drept de PROPRIETATE, dobandit prin Conventie, cota actuala 1/20	A1
	1) **PĂCURARIU HOREA** 2) **PĂCURARIU IULIANA**	
B3	Intabulare, drept de PROPRIETATE, dobandit prin Conventie, cota actuala 1/20	A1
	1) **POPA IOAN** 2) **POPA MARIA**	
B4	Intabulare, drept de PROPRIETATE, dobandit prin Conventie, cota actuala 1/20	A1
	1) **ANDREA NICOLAE** 2) **ANDREA CRISTINA-LUCIA**	
B5	Intabulare, drept de PROPRIETATE, dobandit prin Conventie, cota actuala 1/20	A1
	1) **SĂCĂLEAN DORIN-VASILE** DEFUNCT:Da 2) **SĂCĂLEAN IULIA**	
Actiune In Instanta nr. 444/A, din 11/12/2013 emis de JUDECATORIA MEDIAS (SENTINTA CIVILA);		
B6	Intabulare, drept de PROPRIETATE, dobandit prin Hotarare Judecatoreasca, cota actuala 3/4	A1
	1) **PANDEA CORNELIA-MARIA**	

C. Partea III. SARCINI .

Inscrieri privind dezmembramintele dreptului de proprietate, drepturi reale de garanţie şi sarcini	Referinţe
NU SUNT	

Anexa Nr. 1 La Partea I

Teren

Nr cadastral	Suprafaţa (mp)*	Observaţii / Referinţe
	3.300	

* Suprafaţa este determinată in planul de proiecţie Stereo 70.

DETALII LINIARE IMOBIL

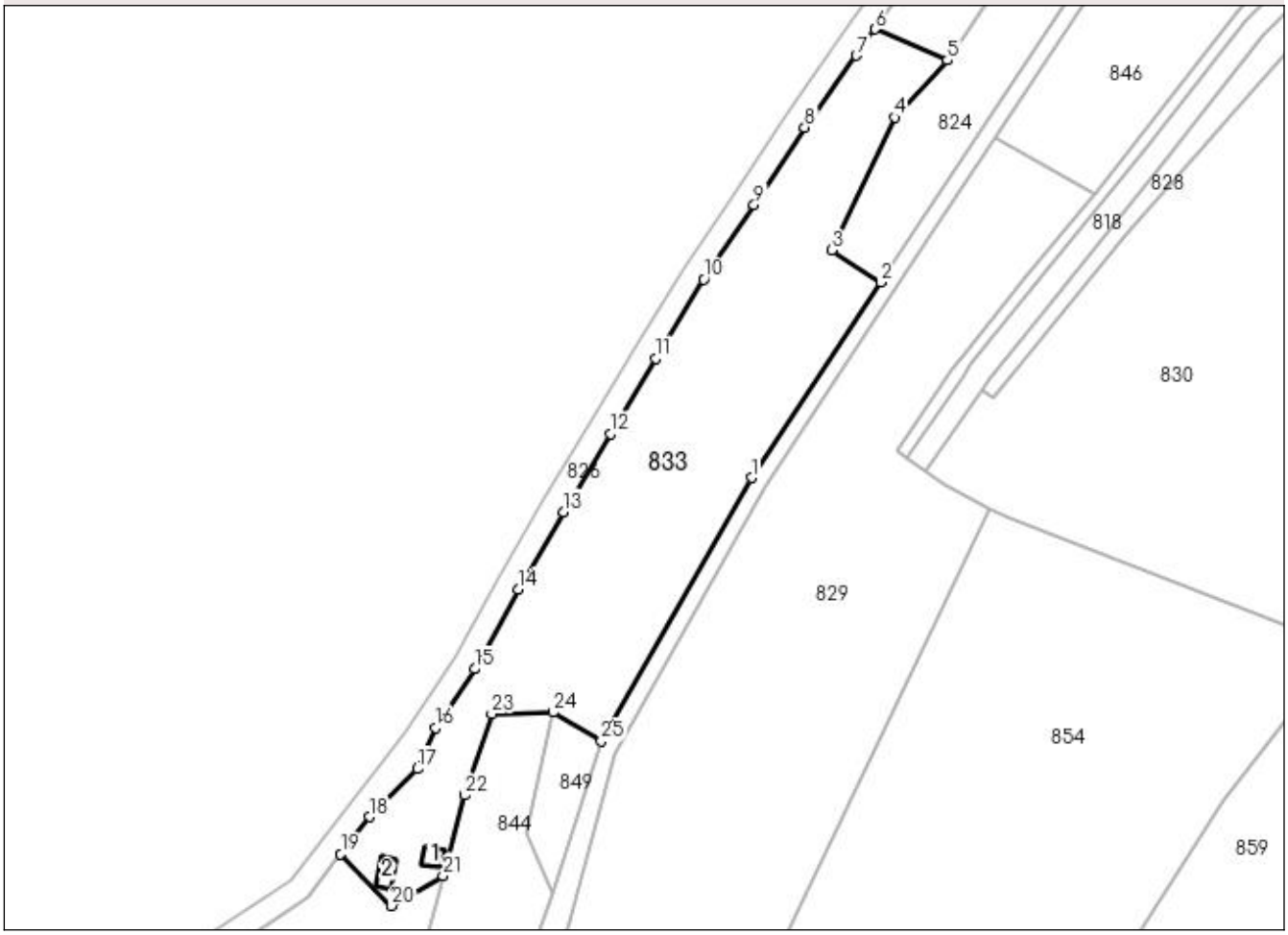

Date referitoare la teren

Crt	Categorie folosinţă	Intra vilan	Suprafaţa (mp)	Tarla	Parcelă	Nr. topo	Observaţii / Referinţe
1	faneata	NU	2.526	63	3358	-	NR TARLA 62 GRESIT IN TP
2	ape statatoare	NU	774	63	3358	-	

Date referitoare la construcţii

Crt	Număr	Destinaţie construcţie	Supraf. (mp)	Situaţie juridică	Observaţii / Referinţe
A1.1		constructii anexa	11	Cu acte	Nr. niveluri:1; S. construita la sol:11 mp; S. construita desfasurata:11 mp; ANEXA
A1.2		constructii anexa	14	Cu acte	Nr. niveluri:1; S. construita la sol:14 mp; S. construita desfasurata:14 mp; ANEXA

Lungime Segmente

1) Valorile lungimilor segmentelor sunt obţinute din proiecţie în plan.

Punct început	X / Y	Punct sfârşit	X / Y	Lungime segment (** (m)
1	448.827,193 513.861,3	2	448.849,45 513.894,917	40.317
3	448.840,976 513.900,4	4	448.851,796 513.923,231	25.266

Punct început	X / Y	Punct sfârşit	X / Y	Lungime segment (** (m)
2	448.849,45 513.894,917	3	448.840,976 513.900,4	10.093
4	448.851,796 513.923,231	5	448.860,882 513.933,063	13.387

Punct început	X / Y	Punct sfârşit	X / Y	Lungime segment (** (m)
5	448.860,882 513.933,063	6	448.848,414 513.938,401	13.562
7	448.845,217 513.933,843	8	448.836,361 513.921,514	15.18
9	448.827,626 513.908,252	10	448.819,018 513.895,393	15.475
11	448.810,76 513.881,783	12	448.802,906 513.868,852	15.129
13	448.794,869 513.855,454	14	448.787,061 513.842,13	15.443
15	448.779,582 513.828,46	16	448.772,899 513.818,317	12.147
17	448.769,789 513.811,293	18	448.761,456 513.803,027	11.738
19	448.756,559 513.796,67	20	448.765,306 513.787,75	12.493
21	448.774,151 513.792,939	22	448.777,903 513.806,726	14.288
23	448.782,538 513.820,739	24	448.793,069 513.820,978	10.534
25	448.801,346 513.816,051	1	448.827,193 513.861,3	52.11

Punct început	X / Y	Punct sfârşit	X / Y	Lungime segment (** (m)
6	448.848,414 513.938,401	7	448.845,217 513.933,843	5.568
8	448.836,361 513.921,514	9	448.827,626 513.908,252	15.88
10	448.819,018 513.895,393	11	448.810,76 513.881,783	15.92
12	448.802,906 513.868,852	13	448.794,869 513.855,454	15.624
14	448.787,061 513.842,13	15	448.779,582 513.828,46	15.581
16	448.772,899 513.818,317	17	448.769,789 513.811,293	7.681
18	448.761,456 513.803,027	19	448.756,559 513.796,67	8.024
20	448.765,306 513.787,75	21	448.774,151 513.792,939	10.255
22	448.777,903 513.806,726	23	448.782,538 513.820,739	14.76
24	448.793,069 513.820,978	25	448.801,346 513.816,051	9.633

** Lungimile segmentelor sunt determinate în planul de proiecţie Stereo 70 şi sunt rotunjite la 1 milimetru.
*** Distanţa dintre puncte este formată din segmente cumulate ce sunt mai mici decât valoarea 1 milimetru.

DATE DESPRE IMOBILUL NR. 834

Oficiul de Cadastru şi Publicitate Imobiliară SIBIU
Biroul de Cadastru şi Publicitate Imobiliară Medias

A. Partea I. Descrierea imobilului

TEREN Extravilan

Adresa: Jud. Sibiu

Nr. Crt	Nr cadastral Nr. topografic	Suprafaţa* (mp)	Observaţii / Referinţe
A1		1.700	Sector cadastral:45 Teren neimprejmuit;

B. Partea II. Proprietari şi acte

Inscrieri privitoare la dreptul de proprietate şi alte drepturi reale		Referinţe
/		
Act Notarial nr. 1554, din 29/11/2018 emis de NP LOHAN FLORENTINA (act de partaj);		
B1	Intabulare, drept de PROPRIETATE, dobandit prin Conventie, cota actuala 1/1	A1
	1) **BUCŞĂ IONEL**	

C. Partea III. SARCINI .

Inscrieri privind dezmembramintele dreptului de proprietate, drepturi reale de garanţie şi sarcini	Referinţe
NU SUNT	

Anexa Nr. 1 La Partea I

Teren

Nr cadastral	Suprafaţa (mp)*	Observaţii / Referinţe
	1.700	

* Suprafaţa este determinată in planul de proiecţie Stereo 70.

DETALII LINIARE IMOBIL

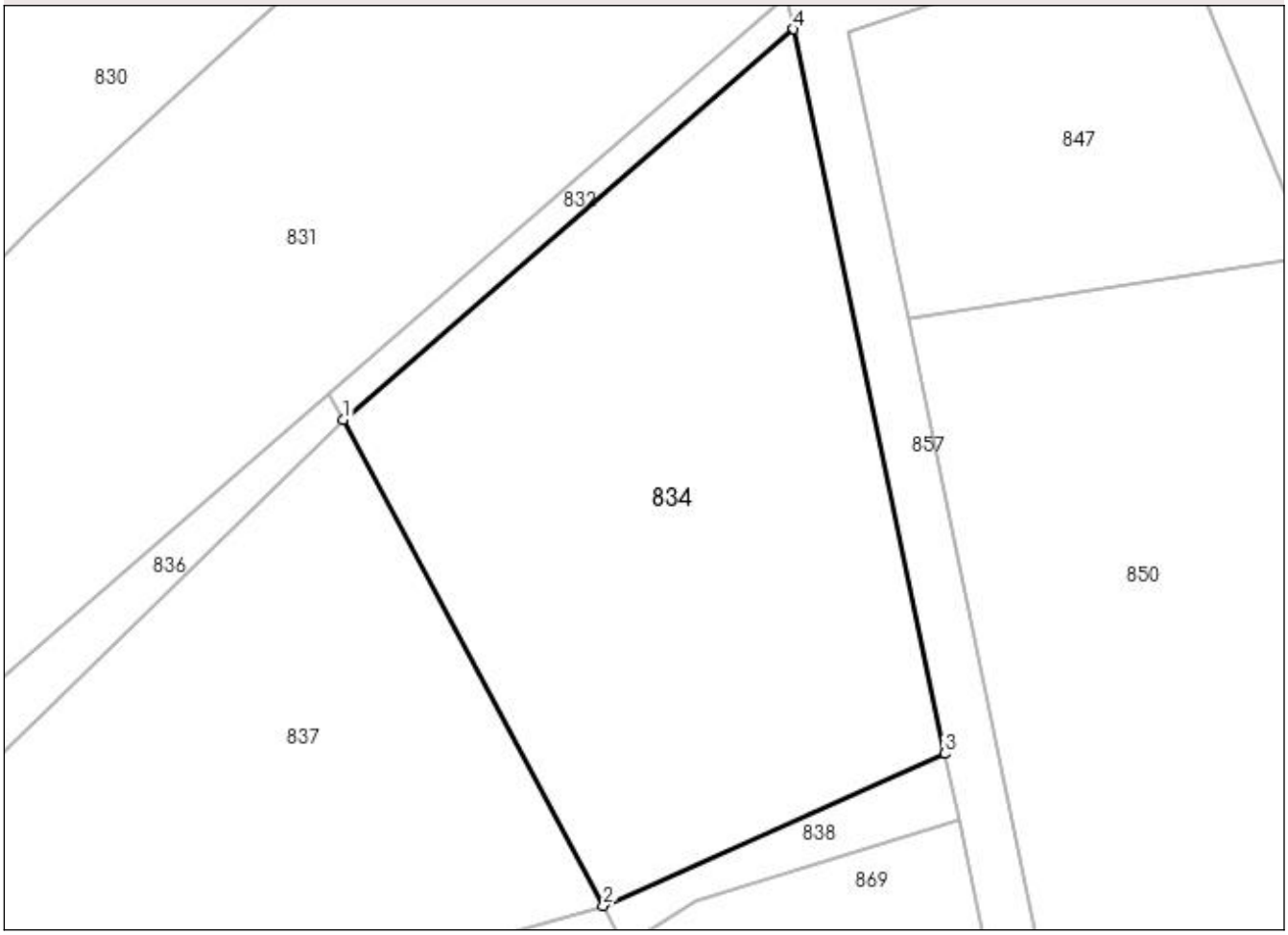

Date referitoare la teren

Crt	Categorie folosință	Intra vilan	Suprafaţa (mp)	Tarla	Parcelă	Nr. topo	Observaţii / Referinţe
1	arabil	NU	1.700	63	3377/10/1	-	

Lungime Segmente
1) Valorile lungimilor segmentelor sunt obţinute din proiecţie în plan.

Punct început	X / Y	Punct sfârşit	X / Y	Lungime segment (** (m)
1	448.992,716 513.865,736	2	449.012,45 513.828,897	41.791
2	449.012,45 513.828,897	3	449.038,373 513.840,438	28.376
3	449.038,373 513.840,438	4	449.026,899 513.895,37	56.118
4	449.026,899 513.895,37	1	448.992,716 513.865,736	45.241

** Lungimile segmentelor sunt determinate în planul de proiecţie Stereo 70 şi sunt rotunjite la 1 milimetru.
*** Distanţa dintre puncte este formată din segmente cumulate ce sunt mai mici decât valoarea 1 milimetru.

DATE DESPRE IMOBILUL NR. 835

Oficiul de Cadastru şi Publicitate Imobiliară SIBIU
Biroul de Cadastru şi Publicitate Imobiliară Medias

A. Partea I. Descrierea imobilului

TEREN Extravilan

Adresa: Jud. Sibiu

Nr. Crt	Nr cadastral Nr. topografic	Suprafaţa* (mp)	Observaţii / Referinţe
A1		4.600	Sector cadastral:45 Teren neimprejmuit;

B. Partea II. Proprietari şi acte

Inscrieri privitoare la dreptul de proprietate şi alte drepturi reale		Referinţe
/		
Act Notarial nr. 1573, din 02/10/2008 emis de NP DANIEL CRISTEA (act de partaj);		
B1	Intabulare, drept de PROPRIETATE, dobandit prin Conventie, cota actuala 1/1	A1
	1) **MIHAI NICOLAE**	

C. Partea III. SARCINI .

Inscrieri privind dezmembramintele dreptului de proprietate, drepturi reale de garanţie şi sarcini	Referinţe
NU SUNT	

Anexa Nr. 1 La Partea I

Teren

Nr cadastral	Suprafaţa (mp)*	Observaţii / Referinţe
	4.600	

* Suprafaţa este determinată in planul de proiecţie Stereo 70.

DETALII LINIARE IMOBIL

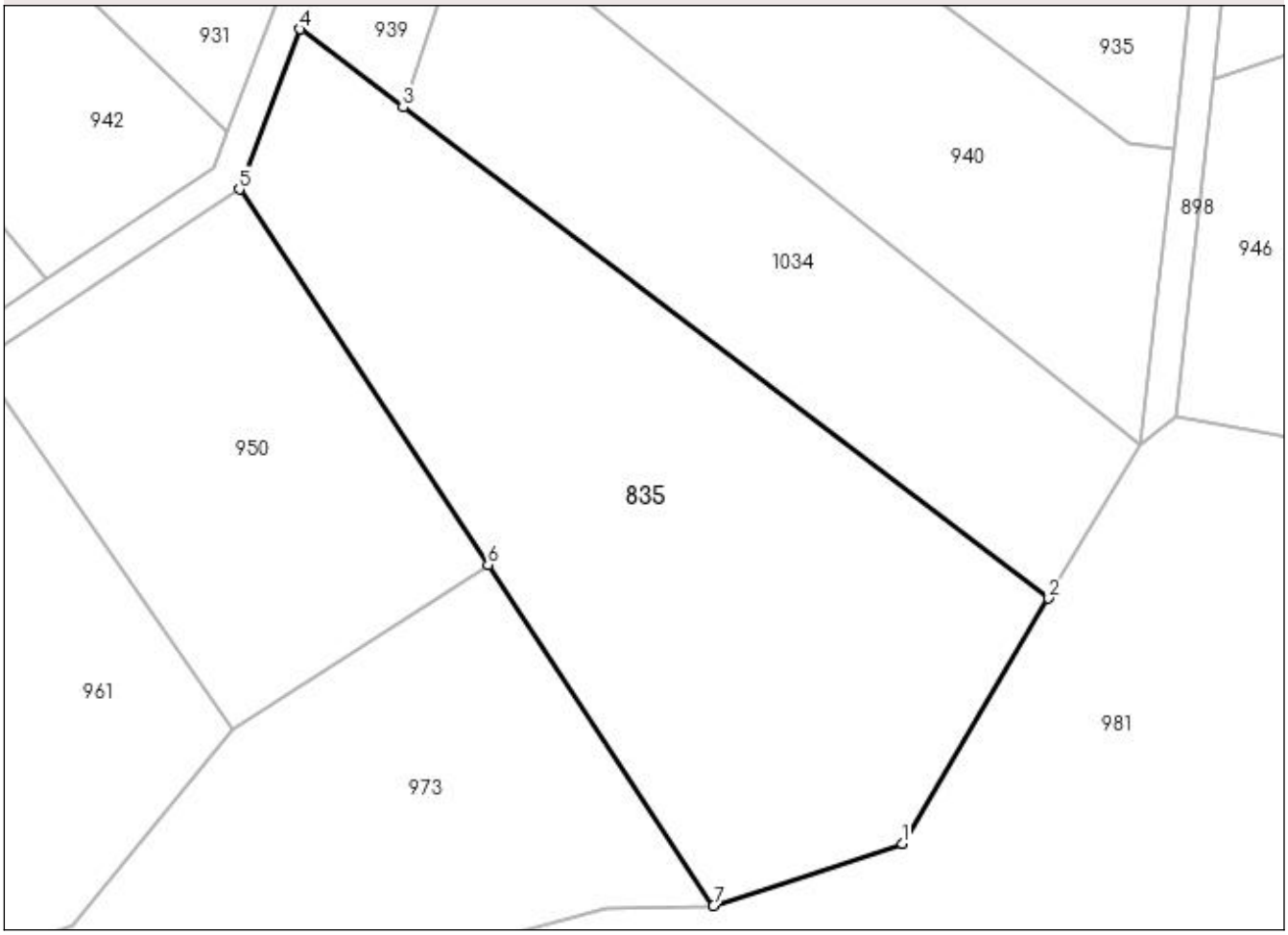

Date referitoare la teren

Crt	Categorie folosință	Intra vilan	Suprafaţa (mp)	Tarla	Parcelă	Nr. topo	Observaţii / Referinţe
1	faneata	NU	4.600	63	3375/5	-	

Lungime Segmente
1) Valorile lungimilor segmentelor sunt obţinute din proiecţie în plan.

Punct început	X / Y	Punct sfârşit	X / Y	Lungime segment (** (m)
1	448.889,362 513.304,547	2	448.907,852 513.335,468	36.028
2	448.907,852 513.335,468	3	448.826,352 513.397,411	102.368
3	448.826,352 513.397,411	4	448.813,345 513.407,296	16.337
4	448.813,345 513.407,296	5	448.805,661 513.387,082	21.625
5	448.805,661 513.387,082	6	448.837,061 513.339,68	56.859

Punct început	X / Y	Punct sfârşit	X / Y	Lungime segment (** (m)
6	448.837,061 513.339,68	7	448.865,543 513.296,683	51.575
7	448.865,543 513.296,683	1	448.889,362 513.304,547	25.084

** Lungimile segmentelor sunt determinate în planul de proiecţie Stereo 70 şi sunt rotunjite la 1 milimetru.
*** Distanţa dintre puncte este formată din segmente cumulate ce sunt mai mici decât valoarea 1 milimetru.

DATE DESPRE IMOBILUL NR. 836

Oficiul de Cadastru şi Publicitate Imobiliară SIBIU
Biroul de Cadastru şi Publicitate Imobiliară Medias

A. Partea I. Descrierea imobilului

TEREN Extravilan

Adresa: Jud. Sibiu

Nr. Crt	Nr cadastral Nr. topografic	Suprafaţa* (mp)	Observaţii / Referinţe
A1		200	Sector cadastral:45 Teren neimprejmuit;

B. Partea II. Proprietari şi acte

Inscrieri privitoare la dreptul de proprietate şi alte drepturi reale		Referinţe
/		
Act Administrativ nr. 598/6, din 30/05/1995 emis de CJSDPAT SIBIU (TITLU DE PROPRIETATE);		
B1	Intabulare, drept de PROPRIETATE, dobandit prin Reconstituire, cota actuala 1/1	A1
	1) **BUCŞE CORNEL**	

C. Partea III. SARCINI .

Inscrieri privind dezmembramintele dreptului de proprietate, drepturi reale de garanţie şi sarcini	Referinţe
NU SUNT	

Anexa Nr. 1 La Partea I

Teren

Nr cadastral	Suprafaţa (mp)*	Observaţii / Referinţe
	200	

* Suprafaţa este determinată in planul de proiecţie Stereo 70.

DETALII LINIARE IMOBIL

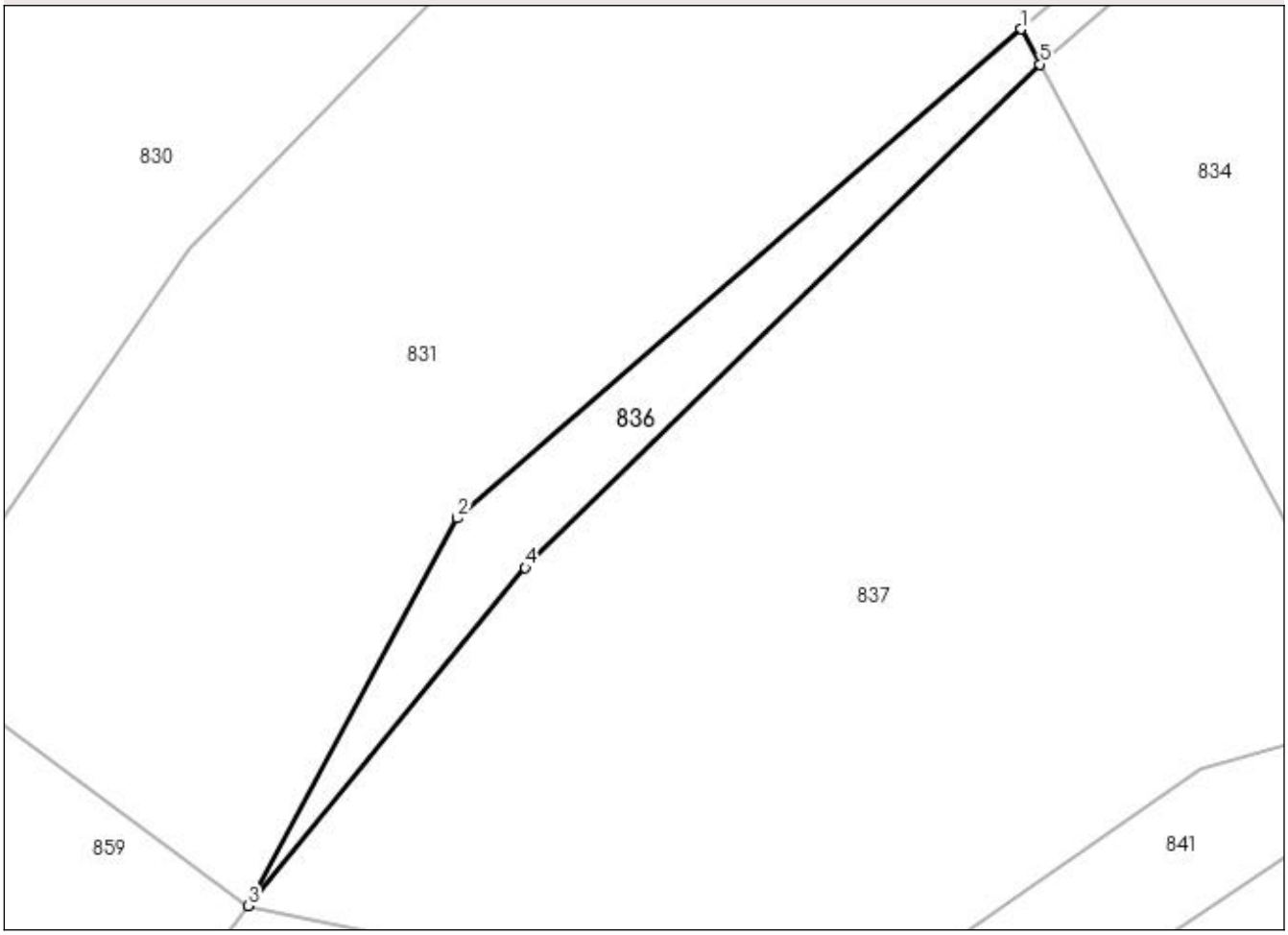

Date referitoare la teren

Crt	Categorie folosință	Intra vilan	Suprafaţa (mp)	Tarla	Parcelă	Nr. topo	Observaţii / Referinţe
1	faneata	NU	200	63	3381/1/2	-	

Lungime Segmente
1) Valorile lungimilor segmentelor sunt obţinute din proiecţie în plan.

Punct început	X / Y	Punct sfârşit	X / Y	Lungime segment (** (m)
1	448.991,654 513.867,717	2	448.959,76 513.840,066	42.212
2	448.959,76 513.840,066	3	448.947,921 513.818,159	24.902
3	448.947,921 513.818,159	4	448.963,595 513.837,28	24.724
4	448.963,595 513.837,28	5	448.992,716 513.865,736	40.716
5	448.992,716 513.865,736	1	448.991,654 513.867,717	2.248

** Lungimile segmentelor sunt determinate în planul de proiecţie Stereo 70 şi sunt rotunjite la 1 milimetru.
*** Distanţa dintre puncte este formată din segmente cumulate ce sunt mai mici decât valoarea 1 milimetru.

DATE DESPRE IMOBILUL NR. 837

Oficiul de Cadastru şi Publicitate Imobiliară SIBIU
Biroul de Cadastru şi Publicitate Imobiliară Medias

A. Partea I. Descrierea imobilului

TEREN Extravilan

Adresa: Jud. Sibiu

Nr. Crt	Nr cadastral Nr. topografic	Suprafaţa* (mp)	Observaţii / Referinţe
A1		1.700	Sector cadastral:45 Teren neimprejmuit;

B. Partea II. Proprietari şi acte

Inscrieri privitoare la dreptul de proprietate şi alte drepturi reale		Referinţe
/		
Act Administrativ nr. 598/6, din 30/05/1995 emis de CJSDPAT SIBIU (TITLU DE PROPRIETATE);		
B1	Intabulare, drept de PROPRIETATE, dobandit prin Reconstituire, cota actuala 1/1	A1
	1) **BUCŞE CORNEL**	

C. Partea III. SARCINI .

Inscrieri privind dezmembramintele dreptului de proprietate, drepturi reale de garanţie şi sarcini	Referinţe
NU SUNT	

Anexa Nr. 1 La Partea I

Teren

Nr cadastral	Suprafaţa (mp)*	Observaţii / Referinţe
	1.700	

* Suprafaţa este determinată in planul de proiecţie Stereo 70.

DETALII LINIARE IMOBIL

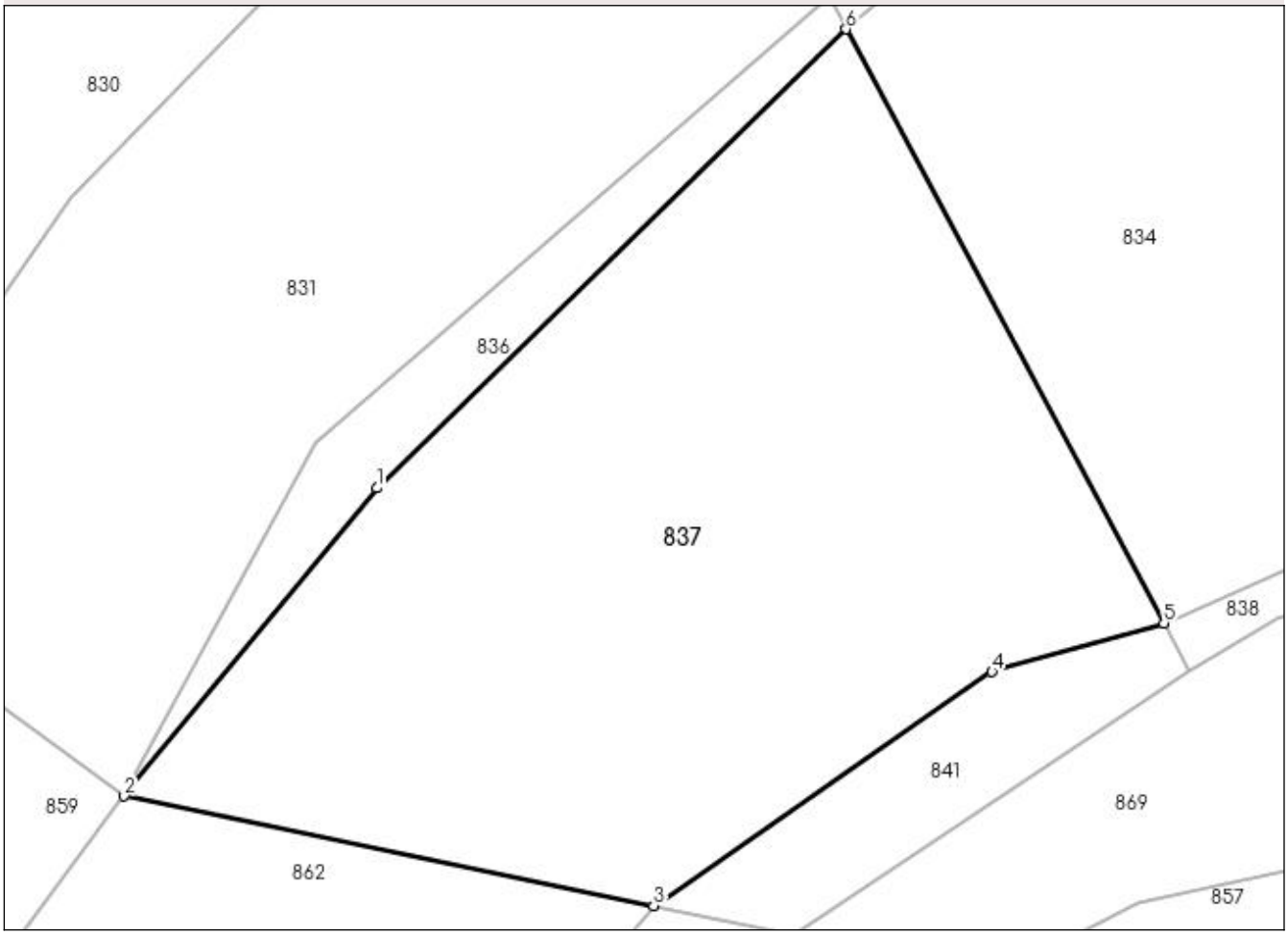

Date referitoare la teren

Crt	Categorie folosință	Intra vilan	Suprafaţa (mp)	Tarla	Parcelă	Nr. topo	Observaţii / Referinţe
1	arabil	NU	1.700	63	3377/10/2	-	

Lungime Segmente
1) Valorile lungimilor segmentelor sunt obţinute din proiecţie în plan.

Punct început	X / Y	Punct sfârşit	X / Y	Lungime segment (** (m)
1	448.963,595 513.837,28	2	448.947,921 513.818,159	24.724
2	448.947,921 513.818,159	3	448.980,775 513.811,364	33.549
3	448.980,775 513.811,364	4	449.001,782 513.825,871	25.53
4	449.001,782 513.825,871	5	449.012,45 513.828,897	11.089
5	449.012,45 513.828,897	6	448.992,716 513.865,736	41.791

Punct început	X / Y	Punct sfârşit	X / Y	Lungime segment (** (m)
6	448.992,716 513.865,736	1	448.963,595 513.837,28	40.716

** Lungimile segmentelor sunt determinate în planul de proiecţie Stereo 70 şi sunt rotunjite la 1 milimetru.
*** Distanţa dintre puncte este formată din segmente cumulate ce sunt mai mici decât valoarea 1 milimetru.

DATE DESPRE IMOBILUL NR. 838

Oficiul de Cadastru şi Publicitate Imobiliară SIBIU
Biroul de Cadastru şi Publicitate Imobiliară Medias

A. Partea I. Descrierea imobilului

TEREN Extravilan

Adresa: Jud. Sibiu

Nr. Crt	Nr cadastral Nr. topografic	Suprafaţa* (mp)	Observaţii / Referinţe
A1		100	Sector cadastral:45 Teren neimprejmuit;

B. Partea II. Proprietari şi acte

Inscrieri privitoare la dreptul de proprietate şi alte drepturi reale		Referinţe
/		
Act Notarial nr. 1554, din 29/11/2018 emis de NP LOHAN FLORENTINA (act de partaj);		
B1	Intabulare, drept de PROPRIETATE, dobandit prin Conventie, cota actuala 1/1	A1
	1) **BUCŞĂ IONEL**	

C. Partea III. SARCINI .

Inscrieri privind dezmembramintele dreptului de proprietate, drepturi reale de garanţie şi sarcini	Referinţe
NU SUNT	

Anexa Nr. 1 La Partea I

Teren

Nr cadastral	Suprafaţa (mp)*	Observaţii / Referinţe
	100	

* Suprafaţa este determinată in planul de proiecţie Stereo 70.

DETALII LINIARE IMOBIL

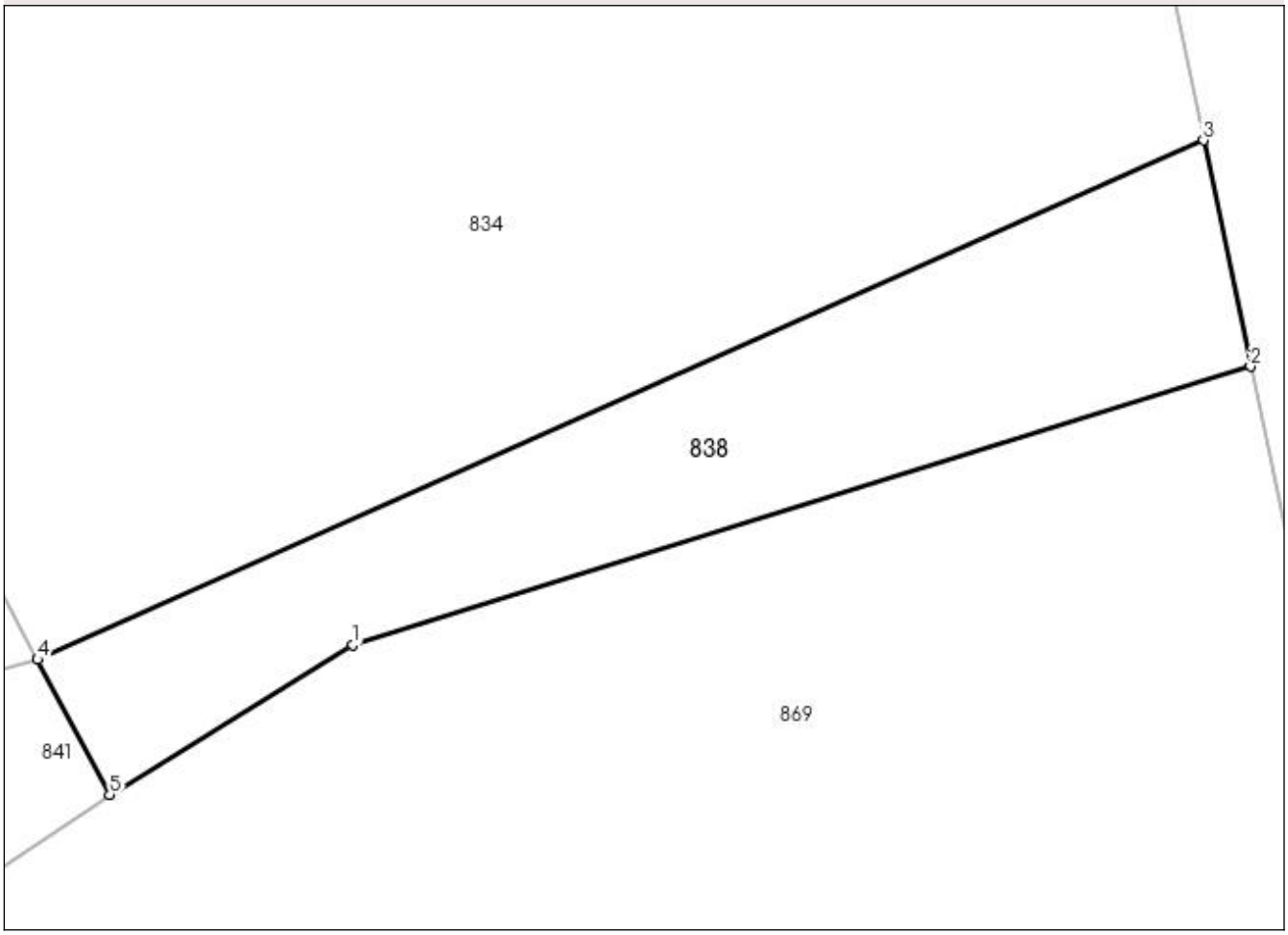

Date referitoare la teren

Crt	Categorie folosință	Intra vilan	Suprafaţa (mp)	Tarla	Parcelă	Nr. topo	Observaţii / Referinţe
1	livada	NU	100	63	3381/1/1	-	

Lungime Segmente
1) Valorile lungimilor segmentelor sunt obţinute din proiecţie în plan.

Punct început	X / Y	Punct sfârşit	X / Y	Lungime segment (** (m)
1	449.019,466 513.829,229	2	449.039,422 513.835,413	20.892
2	449.039,422 513.835,413	3	449.038,373 513.840,438	5.134
3	449.038,373 513.840,438	4	449.012,45 513.828,897	28.376
4	449.012,45 513.828,897	5	449.014,058 513.825,896	3.404
5	449.014,058 513.825,896	1	449.019,466 513.829,229	6.353

** Lungimile segmentelor sunt determinate în planul de proiecţie Stereo 70 şi sunt rotunjite la 1 milimetru.
*** Distanţa dintre puncte este formată din segmente cumulate ce sunt mai mici decât valoarea 1 milimetru.

DATE DESPRE IMOBILUL NR. 839

Oficiul de Cadastru şi Publicitate Imobiliară SIBIU
Biroul de Cadastru şi Publicitate Imobiliară Medias

A. Partea I. Descrierea imobilului

TEREN Extravilan

Adresa: Jud. Sibiu

Nr. Crt	Nr cadastral Nr. topografic	Suprafaţa* (mp)	Observaţii / Referinţe
A1		400	Sector cadastral:45 Teren neimprejmuit;

B. Partea II. Proprietari şi acte

Inscrieri privitoare la dreptul de proprietate şi alte drepturi reale		Referinţe
/		
Act Administrativ nr. 698/6, din 14/06/1995 emis de CJSDPAT SIBIU (TITLU DE PROPRIETATE);		
B1	Intabulare, drept de PROPRIETATE, dobandit prin Reconstituire, cota actuala 1/1	A1
	1) **GANEA DOCTOR-EMANOIL**	

C. Partea III. SARCINI .

Inscrieri privind dezmembramintele dreptului de proprietate, drepturi reale de garanţie şi sarcini	Referinţe
NU SUNT	

Anexa Nr. 1 La Partea I

Teren

Nr cadastral	Suprafaţa (mp)*	Observaţii / Referinţe
	400	

* Suprafaţa este determinată in planul de proiecţie Stereo 70.

DETALII LINIARE IMOBIL

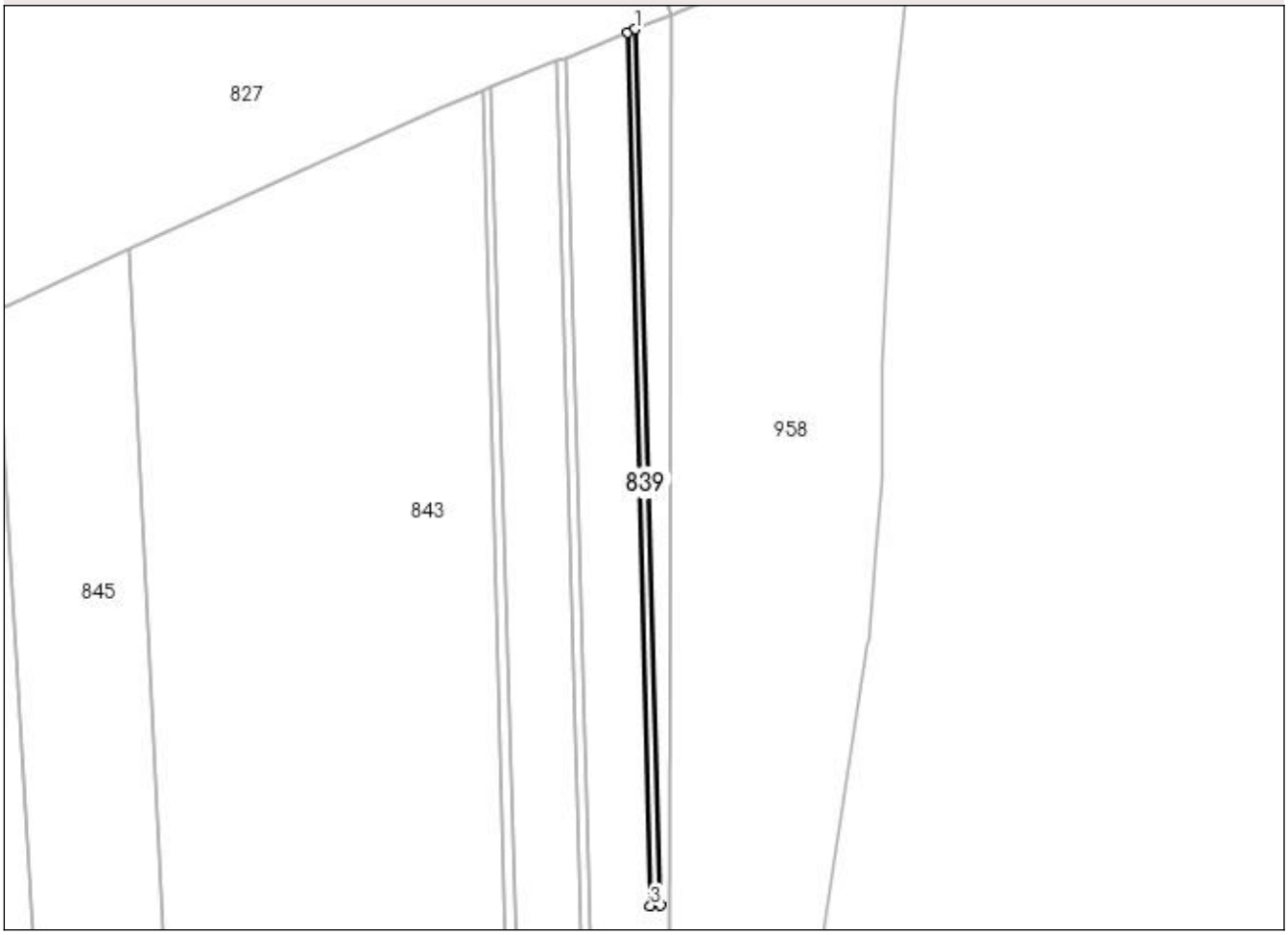

Date referitoare la teren

Crt	Categorie folosinţă	Intra vilan	Suprafaţa (mp)	Tarla	Parcelă	Nr. topo	Observaţii / Referinţe
1	faneata	NU	400	63	3374	-	

Lungime Segmente
1) Valorile lungimilor segmentelor sunt obţinute din proiecţie în plan.

Punct început	X / Y	Punct sfârşit	X / Y	Lungime segment (** (m)
1	449.264,35 513.926,216	2	449.262,611 513.925,508	1.878
2	449.262,611 513.925,508	3	449.267,856 513.729,123	196.455
3	449.267,856 513.729,123	4	449.270,162 513.729,188	2.307
4	449.270,162 513.729,188	1	449.264,35 513.926,216	197.114

** Lungimile segmentelor sunt determinate în planul de proiecţie Stereo 70 şi sunt rotunjite la 1 milimetru.
*** Distanţa dintre puncte este formată din segmente cumulate ce sunt mai mici decât valoarea 1 milimetru.

DATE DESPRE IMOBILUL NR. 840

Oficiul de Cadastru şi Publicitate Imobiliară SIBIU
Biroul de Cadastru şi Publicitate Imobiliară Medias

A. Partea I. Descrierea imobilului

TEREN Extravilan

Adresa: Jud. Sibiu

Nr. Crt	Nr cadastral Nr. topografic	Suprafaţa* (mp)	Observaţii / Referinţe
A1		400	Sector cadastral:45 Teren neimprejmuit;

B. Partea II. Proprietari şi acte

Inscrieri privitoare la dreptul de proprietate şi alte drepturi reale		Referinţe
/		
Act Administrativ nr. 698/6, din 14/06/1995 emis de CJSDPAT SIBIU (TITLU DE PROPRIETATE);		
B1	Intabulare, drept de PROPRIETATE, dobandit prin Reconstituire, cota actuala 1/1	A1
	1) **GANEA DOCTOR-EMANOIL**	

C. Partea III. SARCINI .

Inscrieri privind dezmembramintele dreptului de proprietate, drepturi reale de garanţie şi sarcini	Referinţe
NU SUNT	

Anexa Nr. 1 La Partea I

Teren

Nr cadastral	Suprafaţa (mp)*	Observaţii / Referinţe
	400	

* Suprafaţa este determinată in planul de proiecţie Stereo 70.

DETALII LINIARE IMOBIL

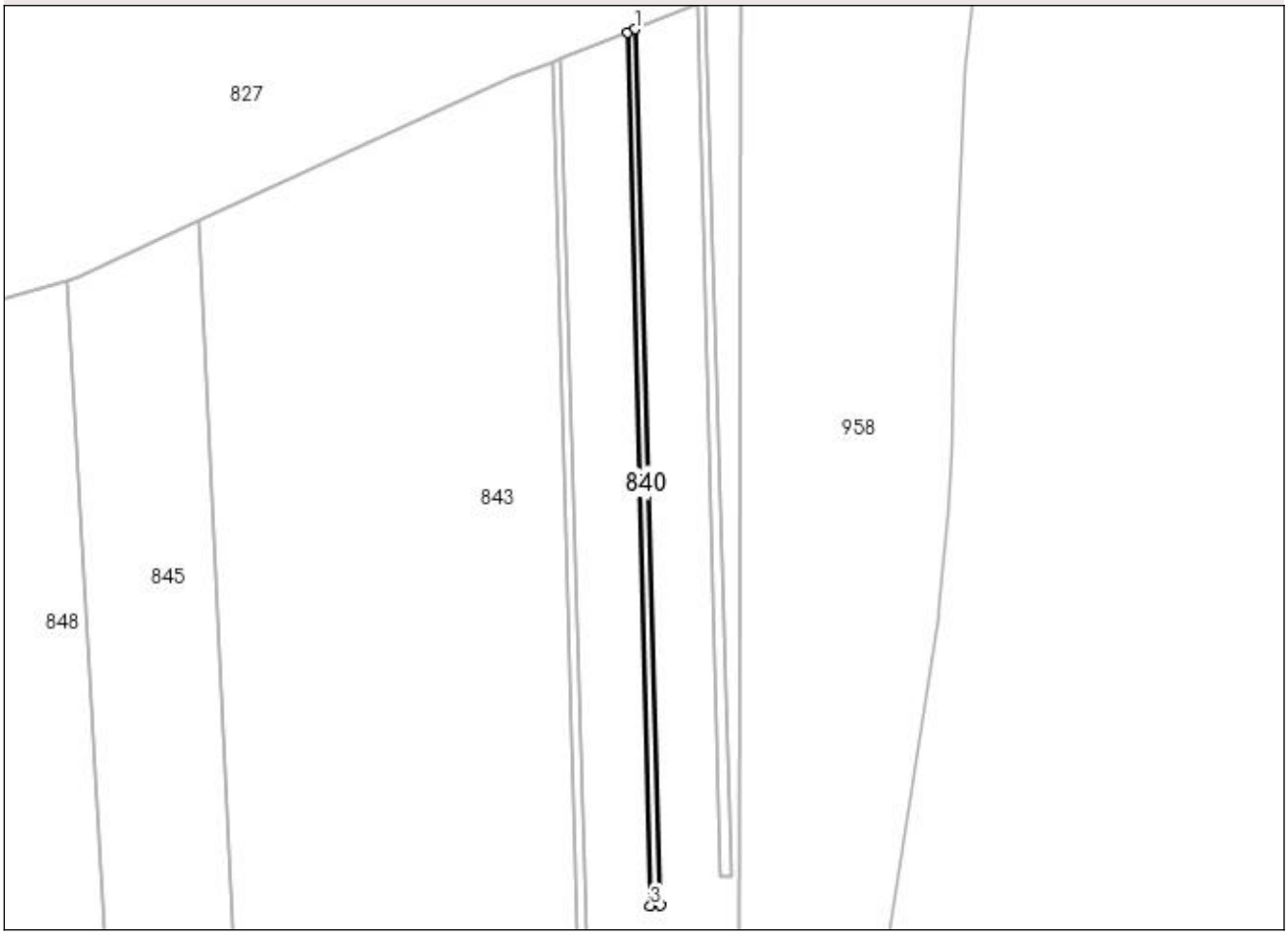

Date referitoare la teren

Crt	Categorie folosință	Intra vilan	Suprafaţa (mp)	Tarla	Parcelă	Nr. topo	Observaţii / Referinţe
1	faneata	NU	400	63	3375	-	

Lungime Segmente
1) Valorile lungimilor segmentelor sunt obţinute din proiecţie în plan.

Punct început	X / Y	Punct sfârşit	X / Y	Lungime segment (** (m)
1	449.248,622 513.919,815	2	449.246,882 513.919,107	1.878
2	449.246,882 513.919,107	3	449.252,128 513.722,722	196.455
3	449.252,128 513.722,722	4	449.254,434 513.722,786	2.307
4	449.254,434 513.722,786	1	449.248,622 513.919,815	197.115

** Lungimile segmentelor sunt determinate în planul de proiecţie Stereo 70 şi sunt rotunjite la 1 milimetru.
*** Distanţa dintre puncte este formată din segmente cumulate ce sunt mai mici decât valoarea 1 milimetru.

DATE DESPRE IMOBILUL NR. 841

Oficiul de Cadastru şi Publicitate Imobiliară SIBIU
Biroul de Cadastru şi Publicitate Imobiliară Medias

A. Partea I. Descrierea imobilului

TEREN Extravilan

Adresa: Jud. Sibiu

Nr. Crt	Nr cadastral Nr. topografic	Suprafaţa* (mp)	Observaţii / Referinţe
A1		200	Sector cadastral:45 Teren neimprejmuit;

B. Partea II. Proprietari şi acte

Inscrieri privitoare la dreptul de proprietate şi alte drepturi reale		Referinţe
/		
Act Administrativ nr. 598/6, din 30/05/1995 emis de CJSDPAT SIBIU (TITLU DE PROPRIETATE);		
B1	Intabulare, drept de PROPRIETATE, dobandit prin Reconstituire, cota actuala 1/1	A1
	1) **BUCŞE CORNEL**	

C. Partea III. SARCINI .

Inscrieri privind dezmembramintele dreptului de proprietate, drepturi reale de garanţie şi sarcini	Referinţe
NU SUNT	

Anexa Nr. 1 La Partea I

Teren

Nr cadastral	Suprafaţa (mp)*	Observaţii / Referinţe
	200	

* Suprafaţa este determinată in planul de proiecţie Stereo 70.

DETALII LINIARE IMOBIL

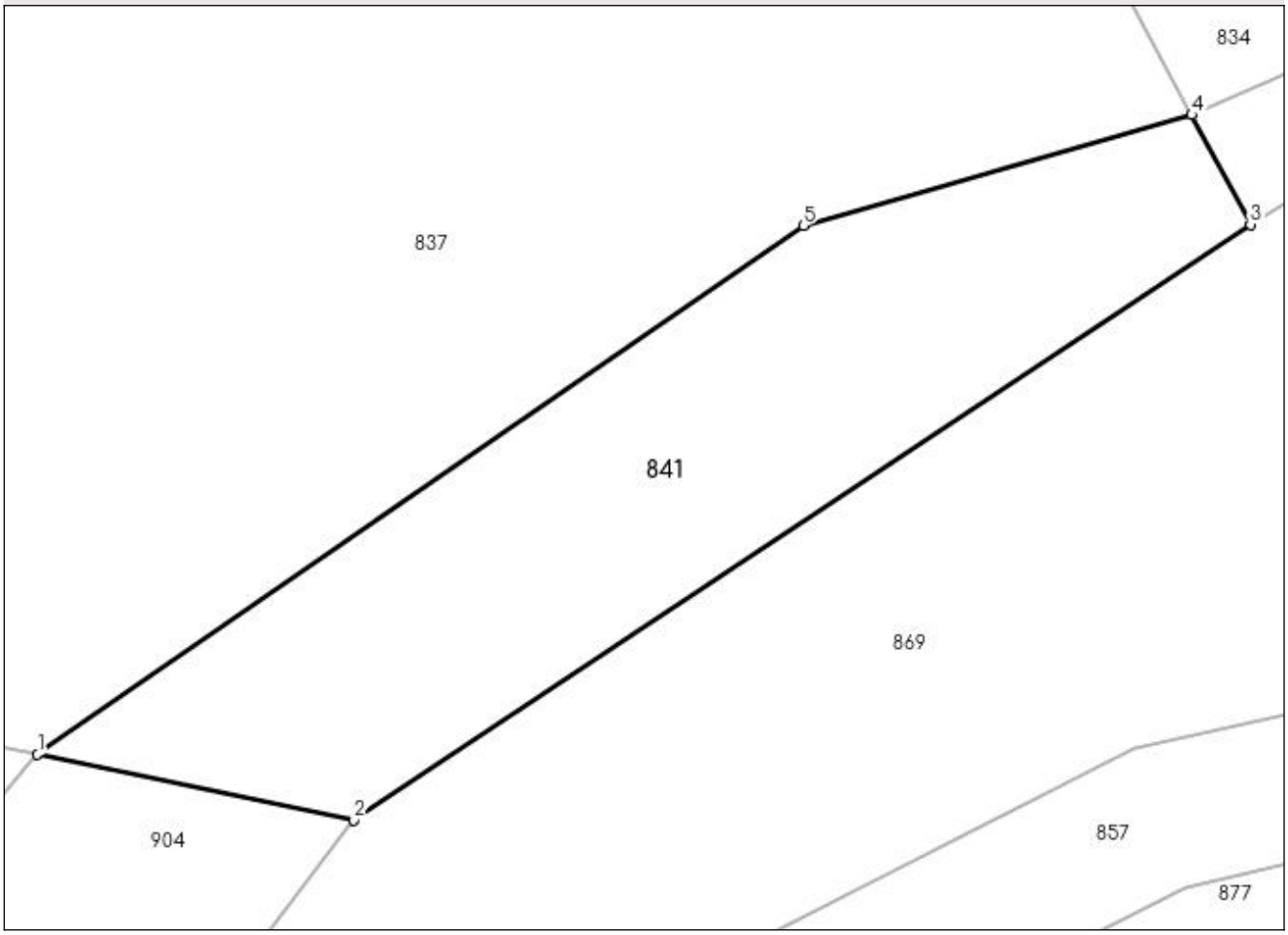

Date referitoare la teren

Crt	Categorie folosință	Intra vilan	Suprafaţa (mp)	Tarla	Parcelă	Nr. topo	Observaţii / Referinţe
1	faneata	NU	200	63	3378/1/2	-	

Lungime Segmente
1) Valorile lungimilor segmentelor sunt obţinute din proiecţie în plan.

Punct început	X / Y	Punct sfârşit	X / Y	Lungime segment (** (m)
1	448.980,775 513.811,364	2	448.989,458 513.809,568	8.868
2	448.989,458 513.809,568	3	449.014,058 513.825,896	29.525
3	449.014,058 513.825,896	4	449.012,45 513.828,897	3.404
4	449.012,45 513.828,897	5	449.001,782 513.825,871	11.089
5	449.001,782 513.825,871	1	448.980,775 513.811,364	25.53

** Lungimile segmentelor sunt determinate în planul de proiecţie Stereo 70 şi sunt rotunjite la 1 milimetru.
*** Distanţa dintre puncte este formată din segmente cumulate ce sunt mai mici decât valoarea 1 milimetru.

DATE DESPRE IMOBILUL NR. 842

Oficiul de Cadastru şi Publicitate Imobiliară SIBIU
Biroul de Cadastru şi Publicitate Imobiliară Medias

A. Partea I. Descrierea imobilului

TEREN Extravilan

Adresa: Jud. Sibiu

Nr. Crt	Nr cadastral Nr. topografic	Suprafaţa* (mp)	Observaţii / Referinţe
A1		400	Sector cadastral:45 Teren neimprejmuit;

B. Partea II. Proprietari şi acte

Inscrieri privitoare la dreptul de proprietate şi alte drepturi reale		Referinţe
/		
Act Administrativ nr. 698/6, din 14/06/1995 emis de CJSDPAT SIBIU (TITLU DE PROPRIETATE);		
B1	Intabulare, drept de PROPRIETATE, dobandit prin Reconstituire, cota actuala 1/1	A1
	1) **GANEA DOCTOR-EMANOIL**	

C. Partea III. SARCINI .

Inscrieri privind dezmembramintele dreptului de proprietate, drepturi reale de garanţie şi sarcini	Referinţe
NU SUNT	

Anexa Nr. 1 La Partea I

Teren

Nr cadastral	Suprafaţa (mp)*	Observaţii / Referinţe
	400	

* Suprafaţa este determinată in planul de proiecţie Stereo 70.

DETALII LINIARE IMOBIL

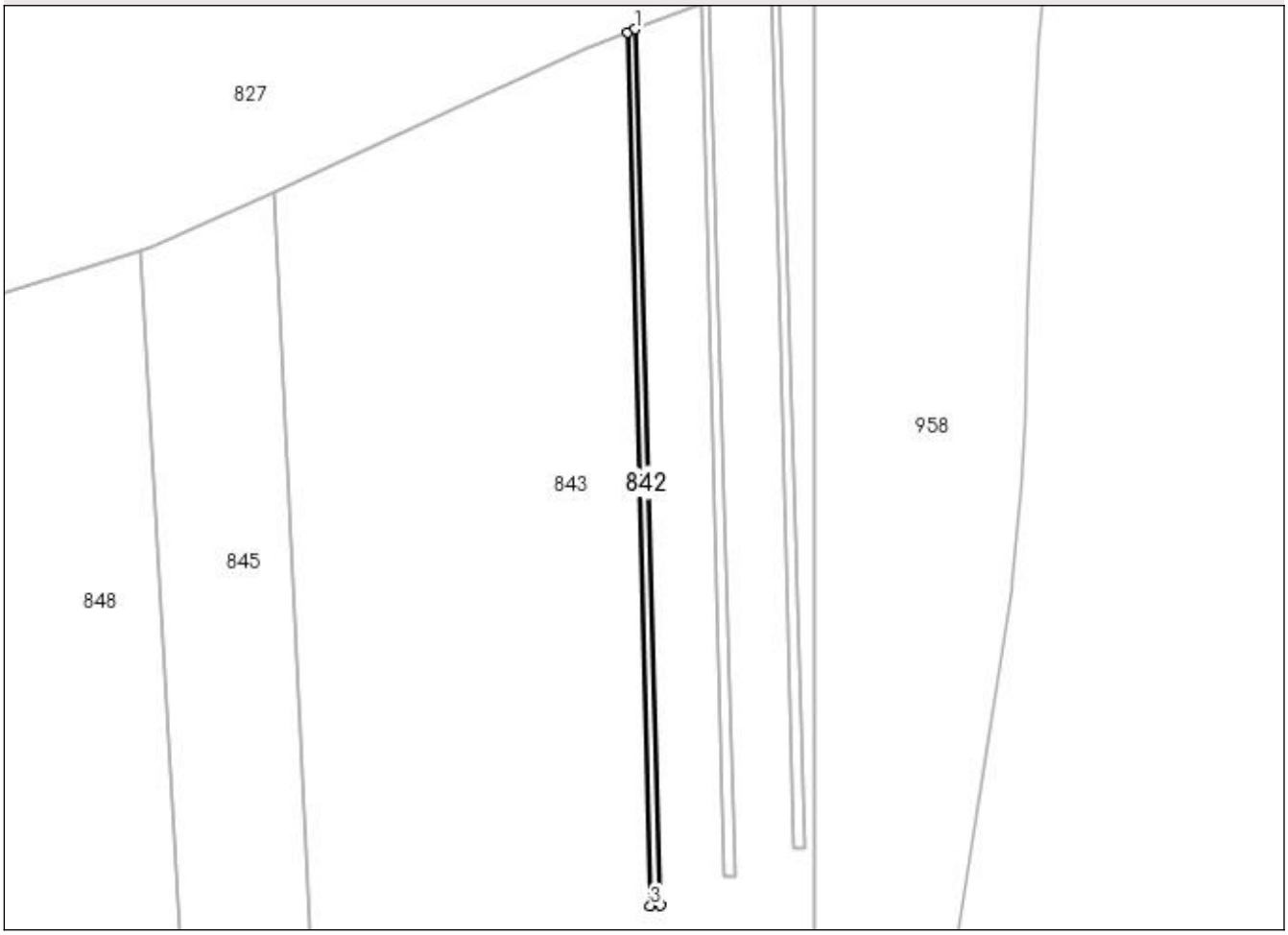

Date referitoare la teren

Crt	Categorie folosinţă	Intra vilan	Suprafaţa (mp)	Tarla	Parcelă	Nr. topo	Observaţii / Referinţe
1	faneata	NU	400	63	3376	-	

Lungime Segmente
1) Valorile lungimilor segmentelor sunt obţinute din proiecţie în plan.

Punct început	X / Y	Punct sfârşit	X / Y	Lungime segment (** (m)
1	449.231,941 513.913,217	2	449.230,202 513.912,526	1.871
2	449.230,202 513.912,526	3	449.235,448 513.716,124	196.473
3	449.235,448 513.716,124	4	449.237,754 513.716,188	2.307
4	449.237,754 513.716,188	1	449.231,941 513.913,217	197.114

** Lungimile segmentelor sunt determinate în planul de proiecţie Stereo 70 şi sunt rotunjite la 1 milimetru.
*** Distanţa dintre puncte este formată din segmente cumulate ce sunt mai mici decât valoarea 1 milimetru.

DATE DESPRE IMOBILUL NR. 843

Oficiul de Cadastru şi Publicitate Imobiliară SIBIU
Biroul de Cadastru şi Publicitate Imobiliară Medias

A. Partea I. Descrierea imobilului

TEREN Extravilan

Adresa: Jud. Sibiu

Nr. Crt	Nr cadastral Nr. topografic	Suprafaţa* (mp)	Observaţii / Referinţe
A1		22.400	Sector cadastral:45 Teren neimprejmuit;

B. Partea II. Proprietari şi acte

Inscrieri privitoare la dreptul de proprietate şi alte drepturi reale		Referinţe
/		
Act Administrativ nr. 698/6, din 14/06/1995 emis de CJSDPAT SIBIU (TITLU DE PROPRIETATE);		
B1	Intabulare, drept de PROPRIETATE, dobandit prin Reconstituire, cota actuala 1/1	A1
	1) **GANEA DOCTOR-EMANOIL**	

C. Partea III. SARCINI .

Inscrieri privind dezmembramintele dreptului de proprietate, drepturi reale de garanţie şi sarcini	Referinţe
NU SUNT	

Anexa Nr. 1 La Partea I

Teren

Nr cadastral	Suprafaţa (mp)*	Observaţii / Referinţe
	22.400	

* Suprafaţa este determinată in planul de proiecţie Stereo 70.

DETALII LINIARE IMOBIL

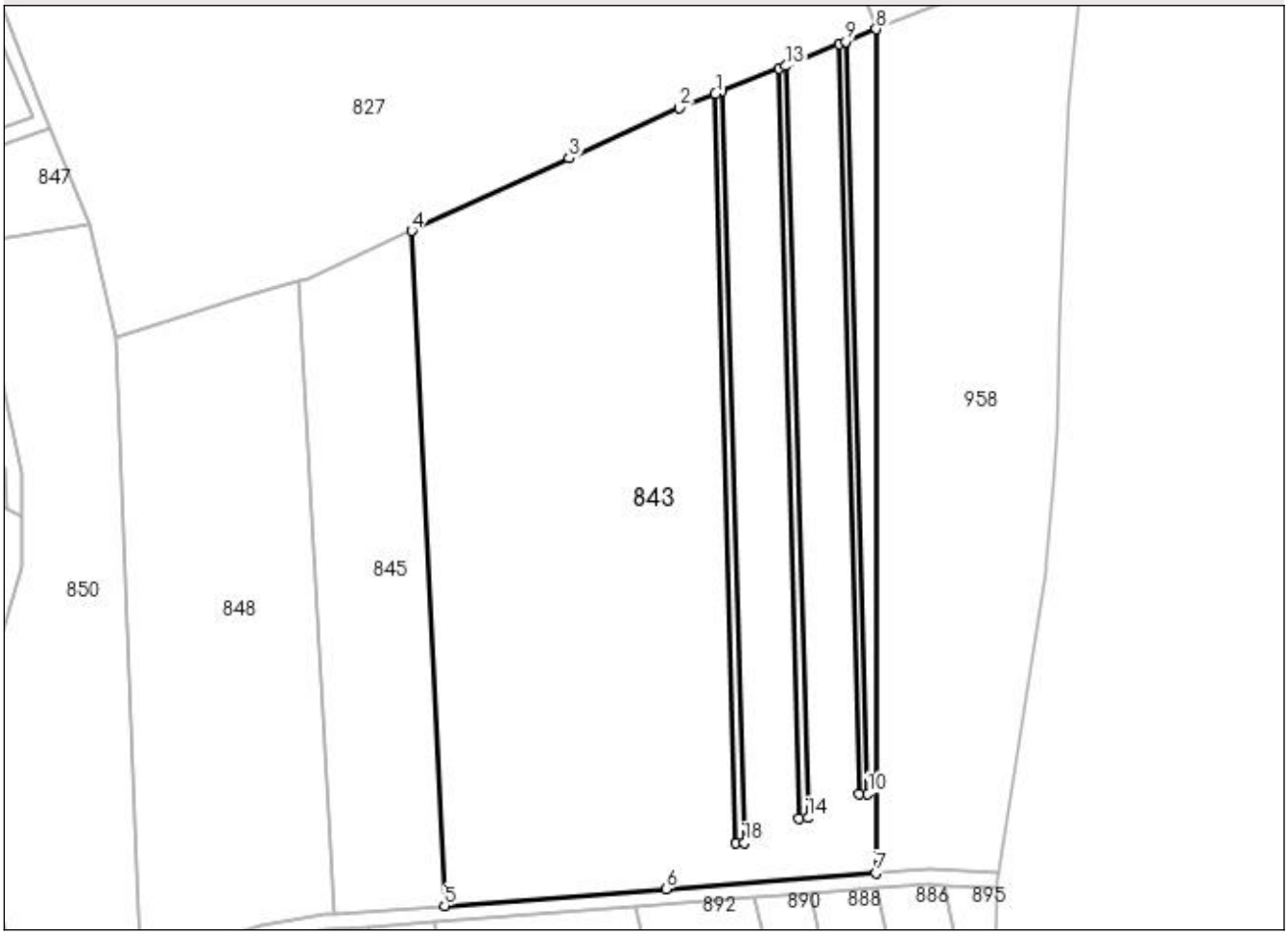

Date referitoare la teren

Crt	Categorie folosinţă	Intra vilan	Suprafaţa (mp)	Tarla	Parcelă	Nr. topo	Observaţii / Referinţe
1	arabil	NU	22.400	63	3377/4	-	

Lungime Segmente
1) Valorile lungimilor segmentelor sunt obţinute din proiecţie în plan.

Punct început	X / Y	Punct sfârşit	X / Y	Lungime segment (** (m)
1	449.230,202 513.912,526	2	449.220,775 513.908,784	10.143
2	449.220,775 513.908,784	3	449.191,795 513.895,675	31.807
3	449.191,795 513.895,675	4	449.150,57 513.876,673	45.394
4	449.150,57 513.876,673	5	449.159,183 513.699,767	177.116
5	449.159,183 513.699,767	6	449.217,226 513.704,146	58.208

Punct început	X / Y	Punct sfârşit	X / Y	Lungime segment (** (m)
6	449.217,226 513.704,146	7	449.272,201 513.708,346	55.135
7	449.272,201 513.708,346	8	449.272,36 513.929,476	221.13
8	449.272,36 513.929,476	9	449.264,35 513.926,216	8.647
9	449.264,35 513.926,216	10	449.270,162 513.729,188	197.114
10	449.270,162 513.729,188	11	449.267,856 513.729,123	2.307
11	449.267,856 513.729,123	12	449.262,611 513.925,508	196.455
12	449.262,611 513.925,508	13	449.248,622 513.919,815	15.103
13	449.248,622 513.919,815	14	449.254,434 513.722,786	197.115
14	449.254,434 513.722,786	15	449.252,128 513.722,722	2.307
15	449.252,128 513.722,722	16	449.246,882 513.919,107	196.455
16	449.246,882 513.919,107	17	449.231,941 513.913,217	16.06
17	449.231,941 513.913,217	18	449.237,754 513.716,188	197.114
18	449.237,754 513.716,188	19	449.235,448 513.716,124	2.307
19	449.235,448 513.716,124	1	449.230,202 513.912,526	196.473

** Lungimile segmentelor sunt determinate în planul de proiecţie Stereo 70 şi sunt rotunjite la 1 milimetru.
*** Distanţa dintre puncte este formată din segmente cumulate ce sunt mai mici decât valoarea 1 milimetru.

DATE DESPRE IMOBILUL NR. 844

Oficiul de Cadastru şi Publicitate Imobiliară SIBIU
Biroul de Cadastru şi Publicitate Imobiliară Medias

A. Partea I. Descrierea imobilului

TEREN Extravilan

Adresa: Jud. Sibiu

Nr. Crt	Nr cadastral Nr. topografic	Suprafaţa* (mp)	Observaţii / Referinţe
A1		1.254	Sector cadastral:45 Teren neimprejmuit;

B. Partea II. Proprietari şi acte

Inscrieri privitoare la dreptul de proprietate şi alte drepturi reale		Referinţe
/		
Act Normativ nr. 7, din 13/03/1996 emis de PARLAMENTUL ROMANIEI (lege);		
B1	Inscrierea provizorie, drept de PROPRIETATE, dobandit prin Lege, cota actuala 1/1	A1
	1) **MUNICIPIUL MEDIAŞ**, CIF:4240677, proprietar neidentificat	

C. Partea III. SARCINI .

Inscrieri privind dezmembramintele dreptului de proprietate, drepturi reale de garanţie şi sarcini	Referinţe
NU SUNT	

Anexa Nr. 1 La Partea I

Teren

Nr cadastral	Suprafaţa (mp)*	Observaţii / Referinţe
	1.254	

* Suprafaţa este determinată in planul de proiecţie Stereo 70.

DETALII LINIARE IMOBIL

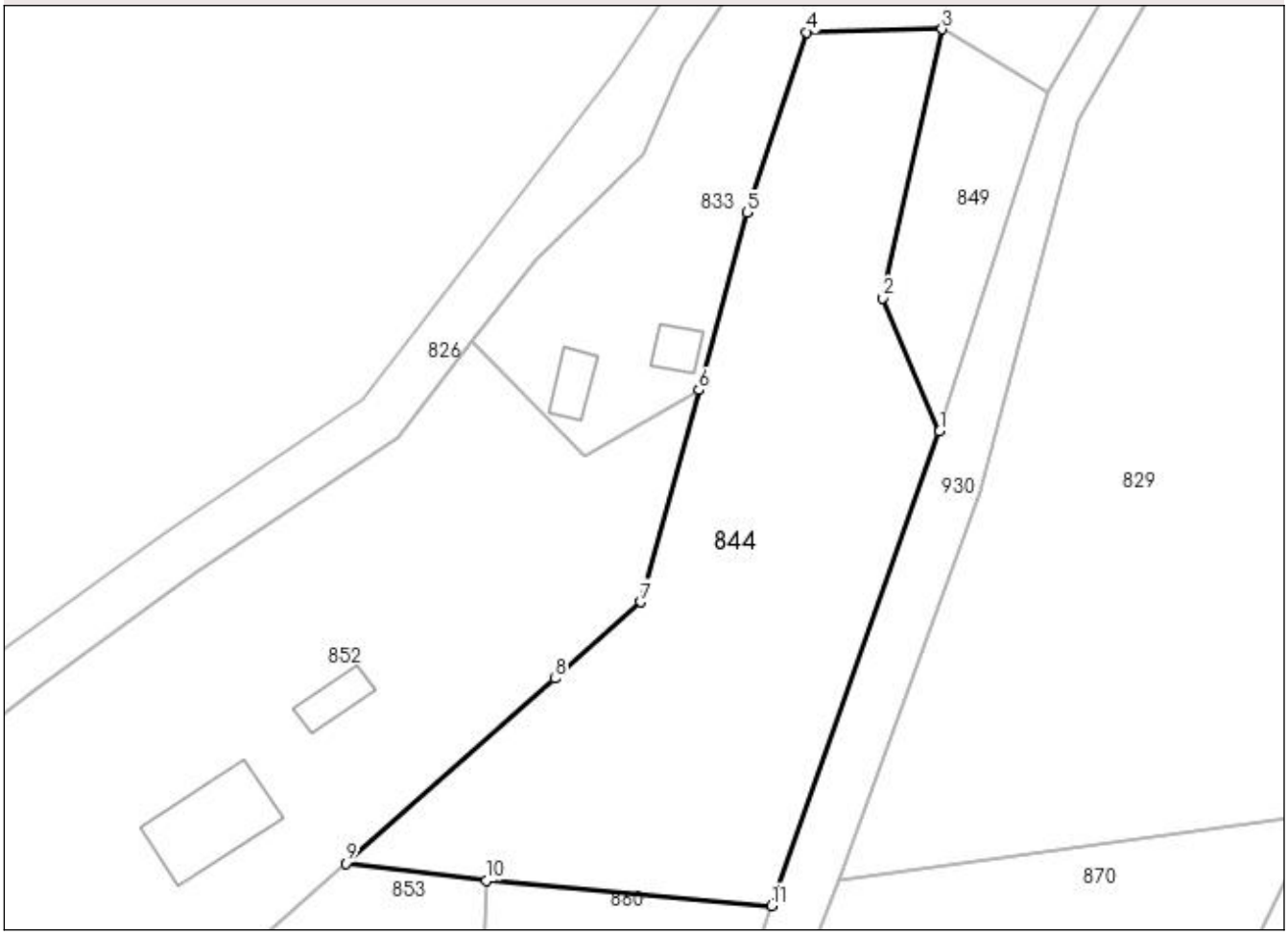

Date referitoare la teren

Crt	Categorie folosință	Intra vilan	Suprafaţa (mp)	Tarla	Parcelă	Nr. topo	Observaţii / Referinţe
1	faneata	NU	1.054	63	3357/1	-	
2	ape statatoare	NU	200	63	3357/1	-	

Lungime Segmente
1) Valorile lungimilor segmentelor sunt obţinute din proiecţie în plan.

Punct început	X / Y	Punct sfârşit	X / Y	Lungime segment (** (m)
1	448.792,867 513.789,722	2	448.788,434 513.800,084	11.271
2	448.788,434 513.800,084	3	448.793,069 513.820,978	21.401
3	448.793,069 513.820,978	4	448.782,538 513.820,739	10.534
4	448.782,538 513.820,739	5	448.777,903 513.806,726	14.76

Punct început	X / Y	Punct sfârşit	X / Y	Lungime segment (** (m)
5	448.777,903 513.806,726	6	448.774,151 513.792,939	14.288
6	448.774,151 513.792,939	7	448.769,663 513.776,447	17.092
7	448.769,663 513.776,447	8	448.762,947 513.770,513	8.962
8	448.762,947 513.770,513	9	448.746,699 513.756,159	21.68
9	448.746,699 513.756,159	10	448.757,621 513.754,793	11.006
10	448.757,621 513.754,793	11	448.779,793 513.752,853	22.257
11	448.779,793 513.752,853	1	448.792,867 513.789,722	39.118

** Lungimile segmentelor sunt determinate în planul de proiecţie Stereo 70 şi sunt rotunjite la 1 milimetru.
*** Distanţa dintre puncte este formată din segmente cumulate ce sunt mai mici decât valoarea 1 milimetru.

DATE DESPRE IMOBILUL NR. 845

Oficiul de Cadastru şi Publicitate Imobiliară SIBIU
Biroul de Cadastru şi Publicitate Imobiliară Medias

A. Partea I. Descrierea imobilului

TEREN Extravilan

Adresa: Jud. Sibiu

Nr. Crt	Nr cadastral Nr. topografic	Suprafaţa* (mp)	Observaţii / Referinţe
A1		5.100	Sector cadastral:45 Teren neimprejmuit;

B. Partea II. Proprietari şi acte

Inscrieri privitoare la dreptul de proprietate şi alte drepturi reale		Referinţe
/		
Act Administrativ nr. 679/6, din 12/06/1995 emis de CJSDPAT SIBIU (TITLU DE PROPRIETATE);		
B1	Intabulare, drept de PROPRIETATE, dobandit prin Reconstituire, cota actuala 1/1	A1
	1) **DÎRLOȘAN ELENA**	

C. Partea III. SARCINI .

Inscrieri privind dezmembramintele dreptului de proprietate, drepturi reale de garanţie şi sarcini	Referinţe
NU SUNT	

Anexa Nr. 1 La Partea I

Teren

Nr cadastral	Suprafaţa (mp)*	Observaţii / Referinţe
	5.100	

* Suprafaţa este determinată in planul de proiecţie Stereo 70.

DETALII LINIARE IMOBIL

Date referitoare la teren

Crt	Categorie folosință	Intra vilan	Suprafaţa (mp)	Tarla	Parcelă	Nr. topo	Observaţii / Referinţe
1	arabil	NU	5.100	63	3377/3	-	NR. PARCELA 3377 GRESIT IN TP

Lungime Segmente
1) Valorile lungimilor segmentelor sunt obţinute din proiecţie în plan.

Punct început	X / Y	Punct sfârşit	X / Y	Lungime segment (** (m)
1	449.150,57 513.876,673	2	449.123,4 513.864,15	29.917
2	449.123,4 513.864,15	3	449.120,627 513.863,405	2.872
3	449.120,627 513.863,405	4	449.130,343 513.697,592	166.098
4	449.130,343 513.697,592	5	449.159,183 513.699,767	28.923
5	449.159,183 513.699,767	1	449.150,57 513.876,673	177.116

** Lungimile segmentelor sunt determinate în planul de proiecţie Stereo 70 şi sunt rotunjite la 1 milimetru.
*** Distanţa dintre puncte este formată din segmente cumulate ce sunt mai mici decât valoarea 1 milimetru.

DATE DESPRE IMOBILUL NR. 846

Oficiul de Cadastru şi Publicitate Imobiliară SIBIU
Biroul de Cadastru şi Publicitate Imobiliară Medias

A. Partea I. Descrierea imobilului

TEREN Extravilan

Adresa: Jud. Sibiu

Nr. Crt	Nr cadastral Nr. topografic	Suprafaţa* (mp)	Observaţii / Referinţe
A1		3.500	Sector cadastral:45 Teren neimprejmuit;

B. Partea II. Proprietari şi acte

Inscrieri privitoare la dreptul de proprietate şi alte drepturi reale		Referinţe
/		
Act Notarial nr. 2664, din 21/11/2003 emis de NP AXENTE MIA (contract de vanzare-cumparare);		
B1	Intabulare, drept de PROPRIETATE, dobandit prin Conventie, cota actuala 1/8	A1
	1) **BUBĂU ILIE-IOAN**	
B2	Intabulare, drept de PROPRIETATE, dobandit prin Conventie, cota actuala 1/8	A1
	1) **PĂCURARIU HOREA** 2) **PĂCURARIU IULIANA**	
B3	Intabulare, drept de PROPRIETATE, dobandit prin Conventie, cota actuala 1/8	A1
	1) **POPA IOAN** 2) **POPA MARIA**	
B4	Intabulare, drept de PROPRIETATE, dobandit prin Conventie, cota actuala 1/8	A1
	1) **ANDREA NICOLAE** 2) **ANDEA CRISTINA-LUCIA**	
B5	Intabulare, drept de PROPRIETATE, dobandit prin Conventie, cota actuala 1/8	A1
	1) **SĂCĂLEAN DORIN-VASILE** DEFUNCT:Da 2) **SĂCĂLEAN IULIA**	
Actiune In Instanta nr. 444/A, din 11/12/2013 emis de JUDECATORIA MEDIAS (SENTINTA CIVILA);		
B6	Intabulare, drept de PROPRIETATE, dobandit prin Hotarare Judecatoreasca, cota actuala 3/8	A1
	1) **PANDEA CORNELIA-MARIA**	

C. Partea III. SARCINI .

Inscrieri privind dezmembramintele dreptului de proprietate, drepturi reale de garanţie şi sarcini	Referinţe
NU SUNT	

Anexa Nr. 1 La Partea I

Teren

Nr cadastral	Suprafaţa (mp)*	Observaţii / Referinţe
	3.500	

* Suprafaţa este determinată in planul de proiecţie Stereo 70.

DETALII LINIARE IMOBIL

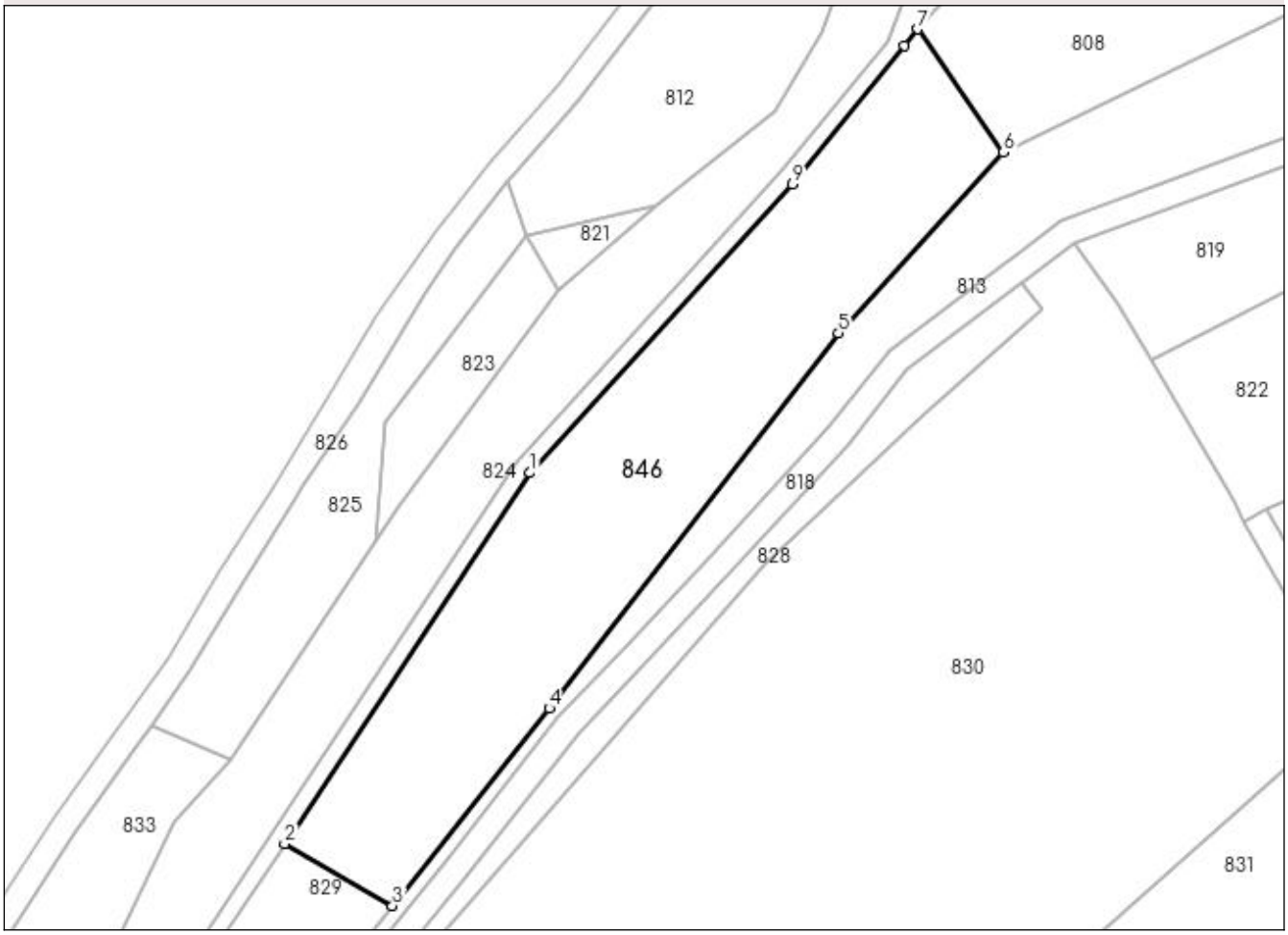

Date referitoare la teren

Crt	Categorie folosință	Intra vilan	Suprafaţa (mp)	Tarla	Parcelă	Nr. topo	Observaţii / Referinţe
1	faneata	NU	1.200	63	3377/12/2/1	-	
2	ape statatoare	NU	2.300	63	3377/12/2/1	-	

Lungime Segmente

1) Valorile lungimilor segmentelor sunt obţinute din proiecţie în plan.

Punct început	X / Y	Punct sfârşit	X / Y	Lungime segment (** (m)
1	448.907,705 513.977,956	2	448.869,251 513.919,875	69.657
2	448.869,251 513.919,875	3	448.886,132 513.910,156	19.479
3	448.886,132 513.910,156	4	448.910,715 513.941,078	39.503
4	448.910,715 513.941,078	5	448.956,022 513.999,87	74.224

Punct început	X / Y	Punct sfârşit	X / Y	Lungime segment (** (m)
5	448.956,022 513.999,87	6	448.981,883 514.028,148	38.32
6	448.981,883 514.028,148	7	448.968,495 514.047,448	23.489
7	448.968,495 514.047,448	8	448.966,415 514.044,839	3.336
8	448.966,415 514.044,839	9	448.948,782 514.023,212	27.904
9	448.948,782 514.023,212	1	448.907,705 513.977,956	61.118

** Lungimile segmentelor sunt determinate în planul de proiecţie Stereo 70 şi sunt rotunjite la 1 milimetru.
*** Distanţa dintre puncte este formată din segmente cumulate ce sunt mai mici decât valoarea 1 milimetru.

DATE DESPRE IMOBILUL NR. 847

Oficiul de Cadastru şi Publicitate Imobiliară SIBIU
Biroul de Cadastru şi Publicitate Imobiliară Medias

A. Partea I. Descrierea imobilului

TEREN Extravilan

Adresa: Jud. Sibiu

Nr. Crt	Nr cadastral Nr. topografic	Suprafaţa* (mp)	Observaţii / Referinţe
A1		700	Sector cadastral:45 Teren neimprejmuit;

B. Partea II. Proprietari şi acte

Inscrieri privitoare la dreptul de proprietate şi alte drepturi reale		Referinţe
/		
Act Normativ nr. 7, din 13/03/1996 emis de PARLAMENTUL ROMANIEI (lege);		
B1	Inscrierea provizorie, drept de PROPRIETATE, dobandit prin Lege, cota actuala 1/1	A1
	1) **MUNICIPIUL MEDIAŞ**, CIF:4240677, proprietar neidentificat	

C. Partea III. SARCINI .

Inscrieri privind dezmembramintele dreptului de proprietate, drepturi reale de garanţie şi sarcini	Referinţe
NU SUNT	

Anexa Nr. 1 La Partea I

Teren

Nr cadastral	Suprafaţa (mp)*	Observaţii / Referinţe
	700	

* Suprafaţa este determinată in planul de proiecţie Stereo 70.

DETALII LINIARE IMOBIL

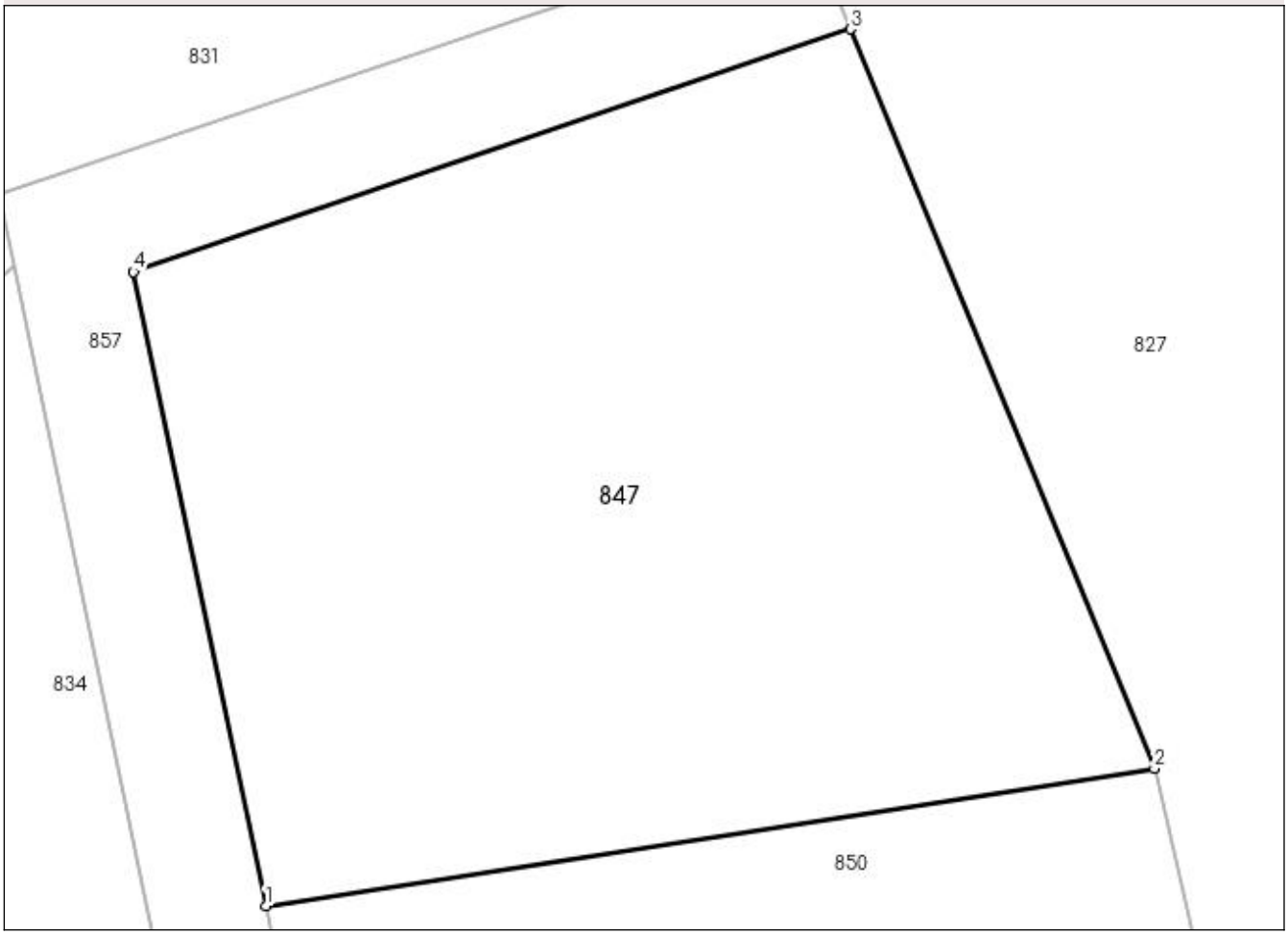

Date referitoare la teren

Crt	Categorie folosinţă	Intra vilan	Suprafaţa (mp)	Tarla	Parcelă	Nr. topo	Observaţii / Referinţe
1	arabil	NU	700	63	3377/1/1	-	

Lungime Segmente
1) Valorile lungimilor segmentelor sunt obţinute din proiecţie în plan.

Punct început	X / Y	Punct sfârşit	X / Y	Lungime segment (** (m)
1	449.035,574 513.873,403	2	449.066,122 513.878,118	30.91
2	449.066,122 513.878,118	3	449.055,661 513.903,513	27.465
3	449.055,661 513.903,513	4	449.031,026 513.895,175	26.008
4	449.031,026 513.895,175	1	449.035,574 513.873,403	22.242

** Lungimile segmentelor sunt determinate în planul de proiecţie Stereo 70 şi sunt rotunjite la 1 milimetru.
*** Distanţa dintre puncte este formată din segmente cumulate ce sunt mai mici decât valoarea 1 milimetru.

DATE DESPRE IMOBILUL NR. 848

Oficiul de Cadastru şi Publicitate Imobiliară SIBIU
Biroul de Cadastru şi Publicitate Imobiliară Medias

A. Partea I. Descrierea imobilului

TEREN Extravilan

Adresa: Jud. Sibiu

Nr. Crt	Nr cadastral Nr. topografic	Suprafaţa* (mp)	Observaţii / Referinţe
A1		8.200	Sector cadastral:45 Teren neimprejmuit;

B. Partea II. Proprietari şi acte

Inscrieri privitoare la dreptul de proprietate şi alte drepturi reale		Referinţe
/		
Act Administrativ nr. 786/6, din 15/06/1995 emis de CJSDPAT SIBIU (TITLU DE PROPRIETATE);		
B1	Intabulare, drept de PROPRIETATE, dobandit prin Reconstituire, cota actuala 1/1	A1
	1) **MATIU EUFIMIA**	

C. Partea III. SARCINI .

Inscrieri privind dezmembramintele dreptului de proprietate, drepturi reale de garanţie şi sarcini	Referinţe
NU SUNT	

Anexa Nr. 1 La Partea I

Teren

Nr cadastral	Suprafaţa (mp)*	Observaţii / Referinţe
	8.200	

* Suprafaţa este determinată in planul de proiecţie Stereo 70.

DETALII LINIARE IMOBIL

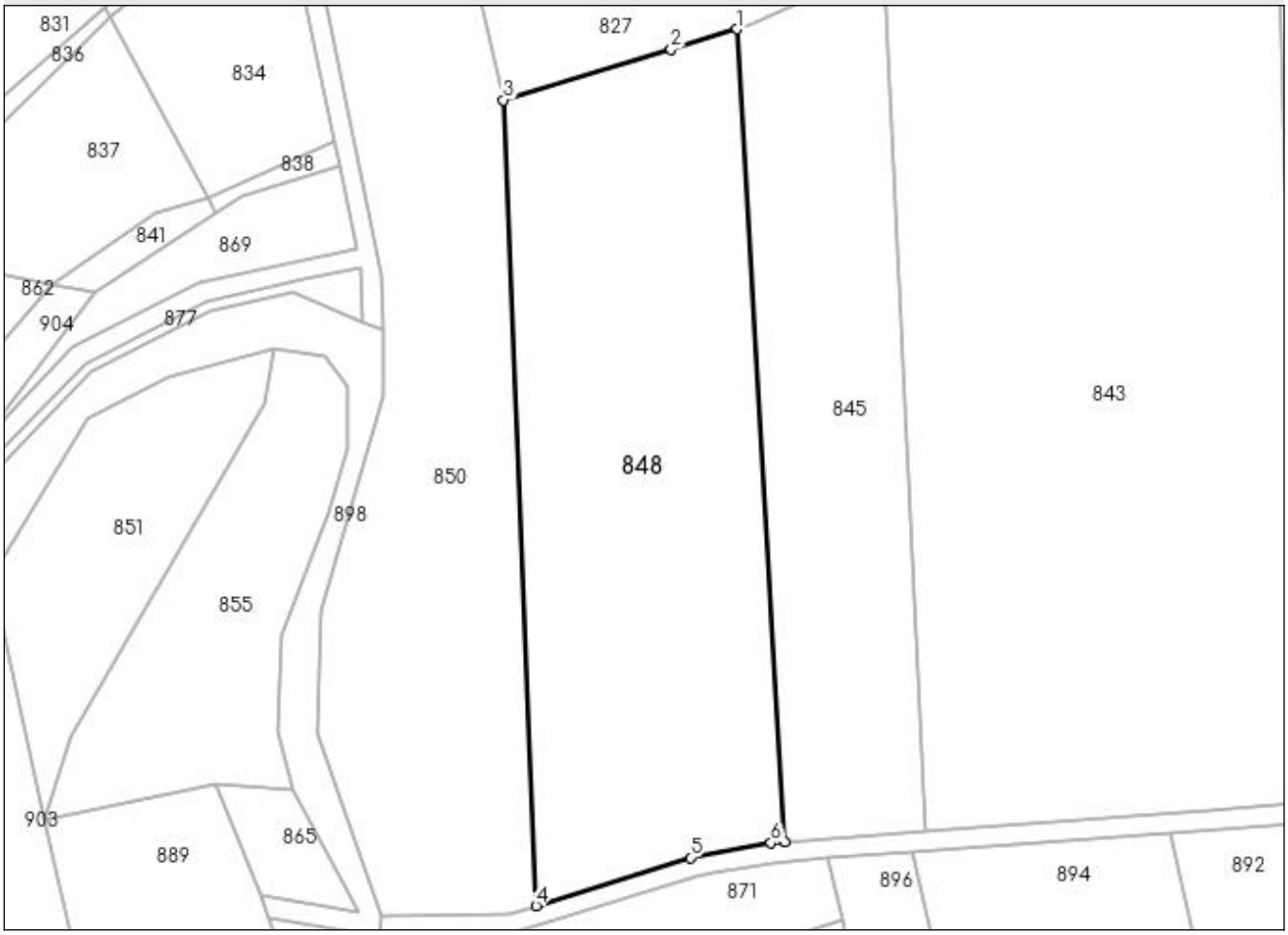

Date referitoare la teren

Crt	Categorie folosinţă	Intra vilan	Suprafaţa (mp)	Tarla	Parcelă	Nr. topo	Observaţii / Referinţe
1	arabil	NU	8.200	63	3377/2	-	

Lungime Segmente
1) Valorile lungimilor segmentelor sunt obţinute din proiecţie în plan.

Punct început	X / Y	Punct sfârşit	X / Y	Lungime segment (** (m)
1	449.120,627 513.863,405	2	449.107,151 513.859,318	14.082
2	449.107,151 513.859,318	3	449.072,882 513.848,922	35.811
3	449.072,882 513.848,922	4	449.079,546 513.684,574	164.483
4	449.079,546 513.684,574	5	449.111,047 513.694,384	32.993
5	449.111,047 513.694,384	6	449.127,537 513.697,38	16.759

Punct început	X / Y	Punct sfârşit	X / Y	Lungime segment (** (m)
6	449.127,537 513.697,38	7	449.130,343 513.697,592	2.814
7	449.130,343 513.697,592	1	449.120,627 513.863,405	166.098

** Lungimile segmentelor sunt determinate în planul de proiecţie Stereo 70 şi sunt rotunjite la 1 milimetru.
*** Distanţa dintre puncte este formată din segmente cumulate ce sunt mai mici decât valoarea 1 milimetru.

DATE DESPRE IMOBILUL NR. 849

Oficiul de Cadastru şi Publicitate Imobiliară SIBIU
Biroul de Cadastru şi Publicitate Imobiliară Medias

A. Partea I. Descrierea imobilului

TEREN Extravilan

Adresa: Jud. Sibiu

Nr. Crt	Nr cadastral Nr. topografic	Suprafaţa* (mp)	Observaţii / Referinţe
A1		200	Sector cadastral:45 Teren neimprejmuit;

B. Partea II. Proprietari şi acte

Inscrieri privitoare la dreptul de proprietate şi alte drepturi reale		Referinţe
/		
Actiune In Instanta nr. 444/A, din 11/12/2013 emis de JUDECATORIA MEDIAS (SENTINTA CIVILA);		
B1	Intabulare, drept de PROPRIETATE, dobandit prin Hotarare Judecatoreasca, cota actuala 1/1	A1
	1) **PANDEA CORNELIA-MARIA**	

C. Partea III. SARCINI .

Inscrieri privind dezmembramintele dreptului de proprietate, drepturi reale de garanţie şi sarcini	Referinţe
NU SUNT	

Anexa Nr. 1 La Partea I

Teren

Nr cadastral	Suprafaţa (mp)*	Observaţii / Referinţe
	200	

* Suprafaţa este determinată in planul de proiecţie Stereo 70.

DETALII LINIARE IMOBIL

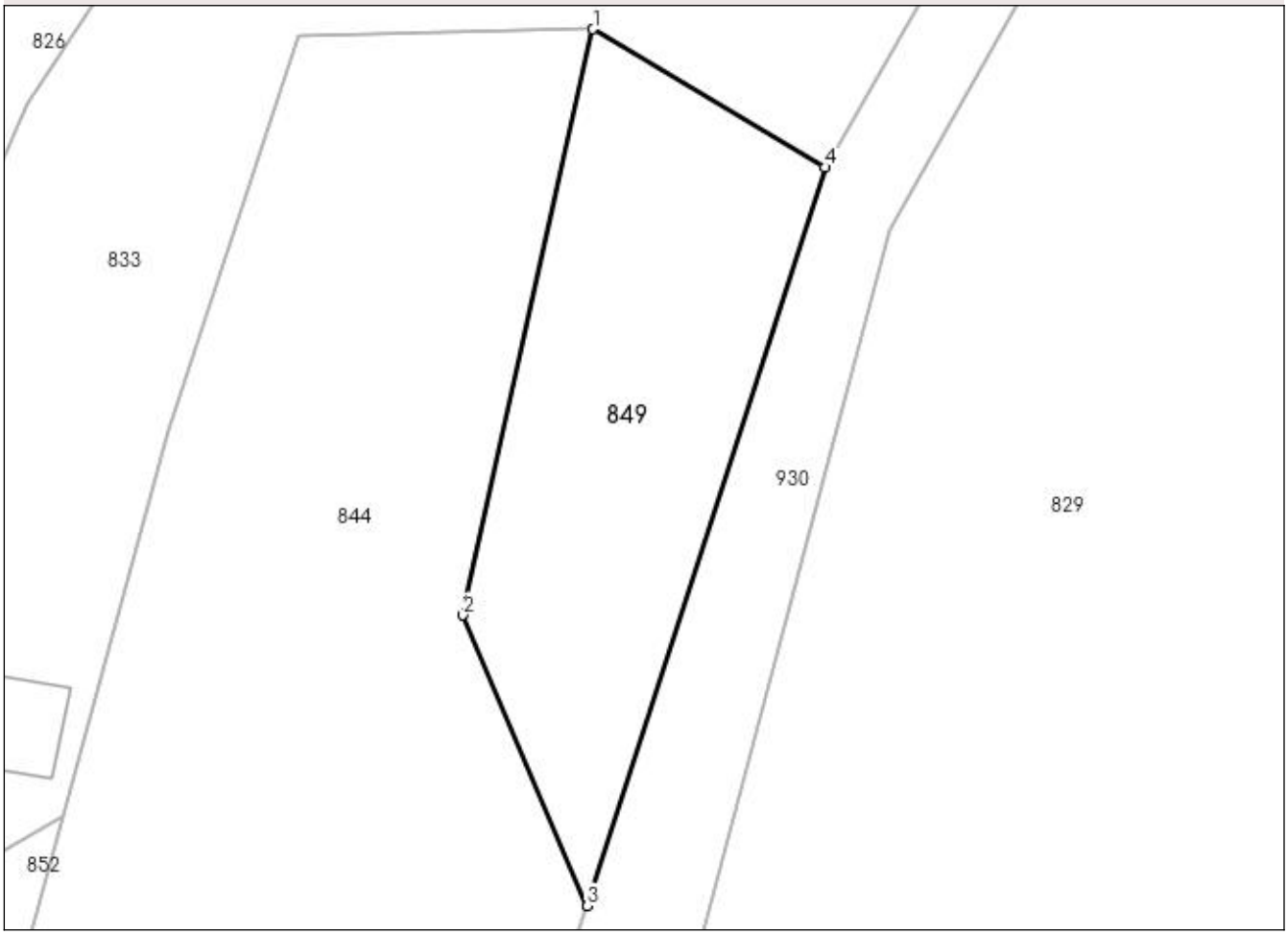

Date referitoare la teren

Crt	Categorie folosință	Intra vilan	Suprafaţa (mp)	Tarla	Parcelă	Nr. topo	Observaţii / Referinţe
1	faneata	NU	200	63	3384	-	

Lungime Segmente
1) Valorile lungimilor segmentelor sunt obţinute din proiecţie în plan.

Punct început	X / Y	Punct sfârşit	X / Y	Lungime segment (** (m)
1	448.793,069 513.820,978	2	448.788,434 513.800,084	21.401
2	448.788,434 513.800,084	3	448.792,867 513.789,722	11.271
3	448.792,867 513.789,722	4	448.801,346 513.816,051	27.661
4	448.801,346 513.816,051	1	448.793,069 513.820,978	9.633

** Lungimile segmentelor sunt determinate în planul de proiecţie Stereo 70 şi sunt rotunjite la 1 milimetru.
*** Distanţa dintre puncte este formată din segmente cumulate ce sunt mai mici decât valoarea 1 milimetru.

DATE DESPRE IMOBILUL NR. 850

Oficiul de Cadastru şi Publicitate Imobiliară SIBIU
Biroul de Cadastru şi Publicitate Imobiliară Medias

A. Partea I. Descrierea imobilului

TEREN Extravilan

Adresa: Jud. Sibiu

Nr. Crt	Nr cadastral Nr. topografic	Suprafaţa* (mp)	Observaţii / Referinţe
A1		6.500	Sector cadastral:45 Teren neimprejmuit;

B. Partea II. Proprietari şi acte

Inscrieri privitoare la dreptul de proprietate şi alte drepturi reale		Referinţe
/		
Act Administrativ nr. 759/6, din 30/05/1995 emis de CJSDPAT SIBIU (TITLU DE PROPRIETATE);		
B1	Intabulare, drept de PROPRIETATE, dobandit prin Reconstituire, cota actuala 1/1	A1
	1) **DOCTOR PARASCHIVA** DEFUNCT:Da	

C. Partea III. SARCINI .

Inscrieri privind dezmembramintele dreptului de proprietate, drepturi reale de garanţie şi sarcini	Referinţe
NU SUNT	

Anexa Nr. 1 La Partea I

Teren

Nr cadastral	Suprafaţa (mp)*	Observaţii / Referinţe
	6.500	

* Suprafaţa este determinată in planul de proiecţie Stereo 70.

DETALII LINIARE IMOBIL

Date referitoare la teren

Crt	Categorie folosinţă	Intra vilan	Suprafaţa (mp)	Tarla	Parcelă	Nr. topo	Observaţii / Referinţe
1	arabil	NU	6.500	63	3377/1	-	

Lungime Segmente
1) Valorile lungimilor segmentelor sunt obţinute din proiecţie în plan.

Punct început	X / Y	Punct sfârşit	X / Y	Lungime segment (** (m)
1	449.072,882 513.848,922	2	449.066,122 513.878,118	29.968
2	449.066,122 513.878,118	3	449.035,574 513.873,403	30.91
3	449.035,574 513.873,403	4	449.048,149 513.813,196	61.506
4	449.048,149 513.813,196	5	449.048,251 513.801,898	11.298
5	449.048,251 513.801,898	6	449.048,372 513.788,66	13.238

Punct început	X / Y	Punct sfârşit	X / Y	Lungime segment (** (m)
6	449.048,372 513.788,66	7	449.035,624 513.744,903	45.576
7	449.035,624 513.744,903	8	449.034,877 513.719,707	25.207
8	449.034,877 513.719,707	9	449.047,908 513.682,431	39.487
9	449.047,908 513.682,431	10	449.073,989 513.682,843	26.084
10	449.073,989 513.682,843	11	449.079,546 513.684,574	5.821
11	449.079,546 513.684,574	1	449.072,882 513.848,922	164.483

** Lungimile segmentelor sunt determinate în planul de proiecţie Stereo 70 şi sunt rotunjite la 1 milimetru.
*** Distanţa dintre puncte este formată din segmente cumulate ce sunt mai mici decât valoarea 1 milimetru.

DATE DESPRE IMOBILUL NR. 851

Oficiul de Cadastru şi Publicitate Imobiliară SIBIU
Biroul de Cadastru şi Publicitate Imobiliară Medias

A. Partea I. Descrierea imobilului

TEREN Extravilan

Adresa: Jud. Sibiu

Nr. Crt	Nr cadastral Nr. topografic	Suprafaţa* (mp)	Observaţii / Referinţe
A1		2.200	Sector cadastral:45 Teren neimprejmuit;

B. Partea II. Proprietari şi acte

Inscrieri privitoare la dreptul de proprietate şi alte drepturi reale		Referinţe
/		
Act Administrativ nr. 314, din 26/11/2007 emis de CONSILIUL LOCAL MEDIAS (HOTARARE DE CONSILIU);		
B1	Intabulare, drept de PROPRIETATE, dobandit prin Lege, cota actuala 1/1	A1
	1) **MUNICIPIUL MEDIAŞ DOMENIUL PRIVAT**, CIF:4240677	

C. Partea III. SARCINI .

Inscrieri privind dezmembramintele dreptului de proprietate, drepturi reale de garanţie şi sarcini	Referinţe
NU SUNT	

Anexa Nr. 1 La Partea I

Teren

Nr cadastral	Suprafaţa (mp)*	Observaţii / Referinţe
	2.200	

* Suprafaţa este determinată in planul de proiecţie Stereo 70.

DETALII LINIARE IMOBIL

Date referitoare la teren

Crt	Categorie folosință	Intra vilan	Suprafaţa (mp)	Tarla	Parcelă	Nr. topo	Observaţii / Referinţe
1	arabil	NU	2.200	63	3412/12	-	

Lungime Segmente
1) Valorile lungimilor segmentelor sunt obţinute din proiecţie în plan.

Punct început	X / Y	Punct sfârşit	X / Y	Lungime segment (** (m)
1	449.024,058 513.787,037	2	449.026,159 513.798,081	11.242
2	449.026,159 513.798,081	3	449.004,73 513.792,324	22.189
3	449.004,73 513.792,324	4	448.988,134 513.783,967	18.581
4	448.988,134 513.783,967	5	448.968,354 513.751,724	37.826
5	448.968,354 513.751,724	6	448.979,117 513.701,938	50.936

Punct început	X / Y	Punct sfârşit	X / Y	Lungime segment (** (m)
6	448.979,117 513.701,938	7	448.984,401 513.719,16	18.014
7	448.984,401 513.719,16	1	449.024,058 513.787,037	78.613

** Lungimile segmentelor sunt determinate în planul de proiecţie Stereo 70 şi sunt rotunjite la 1 milimetru.
*** Distanţa dintre puncte este formată din segmente cumulate ce sunt mai mici decât valoarea 1 milimetru.

DATE DESPRE IMOBILUL NR. 852

Oficiul de Cadastru şi Publicitate Imobiliară SIBIU
Biroul de Cadastru şi Publicitate Imobiliară Medias

A. Partea I. Descrierea imobilului

TEREN Extravilan

Adresa: Jud. Sibiu

Nr. Crt	Nr cadastral Nr. topografic	Suprafaţa* (mp)	Observaţii / Referinţe
A1	116611	2.100	Sector cadastral:45 Teren neimprejmuit;

Construcţii

Crt	Nr cadastral Nr. topografic	Adresa	Observaţii / Referinţe
A1.1	116611-C1	Jud. Sibiu	Nr. niveluri:1; S. construita la sol:53 mp; S. construita desfasurata:53 mp; ANEXA
A1.2	116611-C2	Jud. Sibiu	Nr. niveluri:1; S. construita la sol:15 mp; S. construita desfasurata:15 mp; ANEXA

B. Partea II. Proprietari şi acte

Inscrieri privitoare la dreptul de proprietate şi alte drepturi reale		Referinţe
17682 / 01/09/2022		
Hotarare Judecatoreasca nr. 444/A în dosar nr. 4219/257/2013, din 11/12/2013 emis de JUDECATORIA MEDIAS-definitivă (Sentinta civila ; act notarial nr 1105 din 15.10.2020, emis de SORICI DANIELA MARIA);		
B1	Intabulare, drept de PROPRIETATE, dobandit prin Hotarare Judecatoreasca, cota actuala 1/2	A1
	1) **PANDEA CORNELIA-MARIA**	
B2	Intabulare, drept de PROPRIETATE, dobandit prin Hotarare Judecatoreasca, cota actuala 1/2	A1
	1) **RADU POMPEIU**	
/		
Act Normativ nr. 7, din 13/03/1996 emis de PARLAMENTUL ROMANIEI (lege);		
B3	Intabulare, drept de PROPRIETATE, dobandit prin Lege, cota actuala 1/1	A1.1, A1.2
	1) **PANDEA CORNELIA-MARIA** 2) **RADU POMPEIU**	

C. Partea III. SARCINI .

Inscrieri privind dezmembramintele dreptului de proprietate, drepturi reale de garanţie şi sarcini	Referinţe
NU SUNT	

Anexa Nr. 1 La Partea I

Teren

Nr cadastral	Suprafaţa (mp)*	Observaţii / Referinţe
116611	2.100	

* Suprafaţa este determinată in planul de proiecţie Stereo 70.

DETALII LINIARE IMOBIL

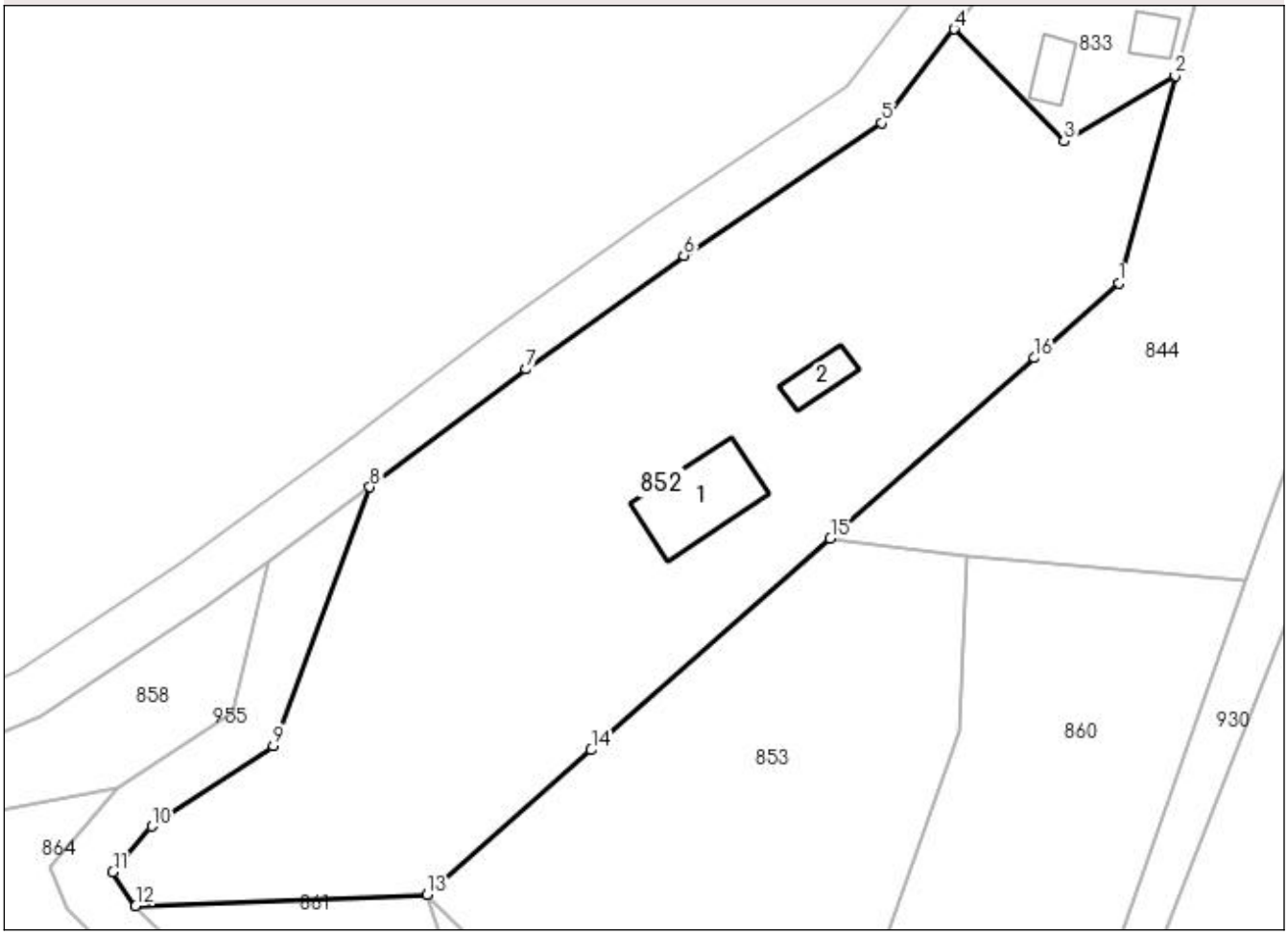

Date referitoare la teren

Crt	Categorie folosinţă	Intra vilan	Suprafaţa (mp)	Tarla	Parcelă	Nr. topo	Observaţii / Referinţe
1	arabil	NU	2.100	63	3357	-	

Date referitoare la construcţii

Crt	Număr	Destinaţie construcţie	Supraf. (mp)	Situaţie juridică	Observaţii / Referinţe
A1.1	116611-C1	constructii anexa	53	Cu acte	Nr. niveluri:1; S. construita la sol:53 mp; S. construita desfasurata:53 mp; ANEXA
A1.2	116611-C2	constructii anexa	15	Cu acte	Nr. niveluri:1; S. construita la sol:15 mp; S. construita desfasurata:15 mp; ANEXA

Lungime Segmente
1) Valorile lungimilor segmentelor sunt obţinute din proiecţie în plan.

Punct început	X / Y	Punct sfârşit	X / Y	Lungime segment (** (m)
1	448.769,663 513.776,447	2	448.774,151 513.792,939	17.092
2	448.774,151 513.792,939	3	448.765,306 513.787,75	10.255
3	448.765,306 513.787,75	4	448.756,559 513.796,67	12.493

Punct început	X / Y	Punct sfârşit	X / Y	Lungime segment (** (m)
4	448.756,559 513.796,67	5	448.750,794 513.789,187	9.446
5	448.750,794 513.789,187	6	448.735,028 513.778,665	18.955
6	448.735,028 513.778,665	7	448.722,487 513.769,611	15.467
7	448.722,487 513.769,611	8	448.710,039 513.760,235	15.584
8	448.710,039 513.760,235	9	448.702,363 513.739,632	21.986
9	448.702,363 513.739,632	10	448.692,67 513.733,235	11.613
10	448.692,67 513.733,235	11	448.689,57 513.729,633	4.753
11	448.689,57 513.729,633	12	448.691,381 513.726,924	3.259
12	448.691,381 513.726,924	13	448.714,593 513.727,795	23.229
13	448.714,593 513.727,795	14	448.727,648 513.739,328	17.419
14	448.727,648 513.739,328	15	448.746,699 513.756,159	25.422
15	448.746,699 513.756,159	16	448.762,947 513.770,513	21.68
16	448.762,947 513.770,513	1	448.769,663 513.776,447	8.962

** Lungimile segmentelor sunt determinate în planul de proiecţie Stereo 70 şi sunt rotunjite la 1 milimetru.
*** Distanţa dintre puncte este formată din segmente cumulate ce sunt mai mici decât valoarea 1 milimetru.

DATE DESPRE IMOBILUL NR. 853

Oficiul de Cadastru şi Publicitate Imobiliară SIBIU
Biroul de Cadastru şi Publicitate Imobiliară Medias

A. Partea I. Descrierea imobilului

TEREN Extravilan

Adresa: Jud. Sibiu

Nr. Crt	Nr cadastral Nr. topografic	Suprafaţa* (mp)	Observaţii / Referinţe
A1	116612	1.000	Sector cadastral:45 Teren neimprejmuit;

B. Partea II. Proprietari şi acte

Inscrieri privitoare la dreptul de proprietate şi alte drepturi reale		Referinţe
19151 / 20/09/2022		
Hotarare Judecatoreasca nr. SENTINTA CIVILA NR. 444/A IN DOS. NR. 4219/257/2013-DEFINITIVA, din 11/12/2013 emis de JUDECATORIA MEDIAS (Sentinta civila ; act notarial nr 1105 din 15.10.2020, emis de SORICI DANIELA MARIA);		
B1	Intabulare, drept de PROPRIETATE, dobandit prin Hotarare Judecatoreasca, cota actuala 1/2	A1
	1) **RADU POMPEIU**	
B2	Intabulare, drept de PROPRIETATE, dobandit prin Hotarare Judecatoreasca, cota actuala 1/2	A1
	1) **RADU POMPEIU**	

C. Partea III. SARCINI .

Inscrieri privind dezmembramintele dreptului de proprietate, drepturi reale de garanţie şi sarcini	Referinţe
NU SUNT	

Anexa Nr. 1 La Partea I

Teren

Nr cadastral	Suprafaţa (mp)*	Observaţii / Referinţe
116612	1.000	

* Suprafaţa este determinată in planul de proiecţie Stereo 70.

DETALII LINIARE IMOBIL

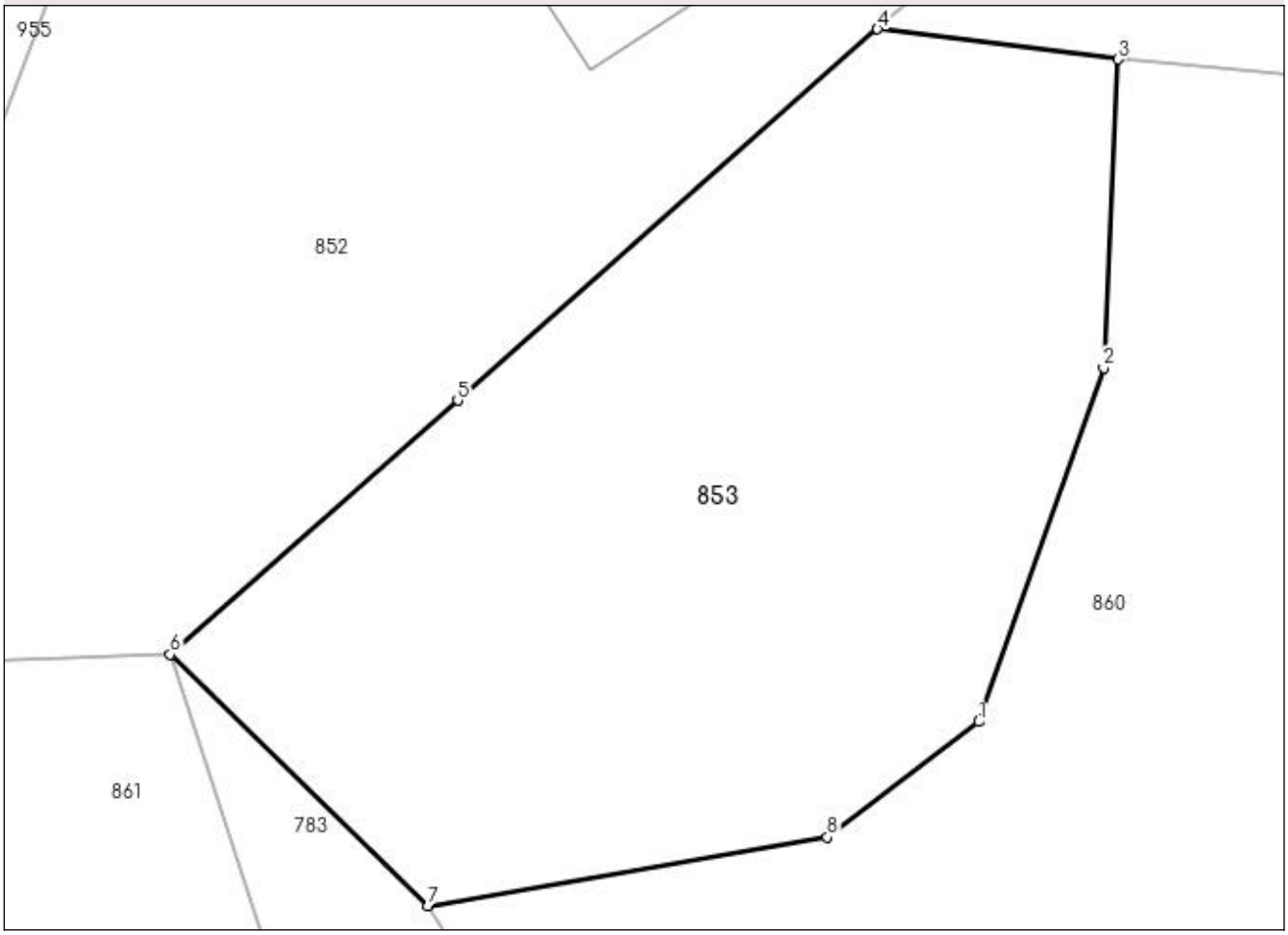

Date referitoare la teren

Crt	Categorie folosință	Intra vilan	Suprafaţa (mp)	Tarla	Parcelă	Nr. topo	Observaţii / Referinţe
1	neproductiv	NU	1.000	63	3356	-	

Lungime Segmente
1) Valorile lungimilor segmentelor sunt obţinute din proiecţie în plan.

Punct început	X / Y	Punct sfârşit	X / Y	Lungime segment (** (m)
1	448.751,3 513.724,746	2	448.756,97 513.740,798	17.024
2	448.756,97 513.740,798	3	448.757,621 513.754,793	14.009
3	448.757,621 513.754,793	4	448.746,699 513.756,159	11.006
4	448.746,699 513.756,159	5	448.727,648 513.739,328	25.422
5	448.727,648 513.739,328	6	448.714,593 513.727,795	17.419

Punct început	X / Y	Punct sfârşit	X / Y	Lungime segment (** (m)
6	448.714,593 513.727,795	7	448.726,296 513.716,402	16.333
7	448.726,296 513.716,402	8	448.744,419 513.719,514	18.388
8	448.744,419 513.719,514	1	448.751,3 513.724,746	8.645

** Lungimile segmentelor sunt determinate în planul de proiecţie Stereo 70 şi sunt rotunjite la 1 milimetru.
*** Distanţa dintre puncte este formată din segmente cumulate ce sunt mai mici decât valoarea 1 milimetru.

DATE DESPRE IMOBILUL NR. 854

Oficiul de Cadastru şi Publicitate Imobiliară SIBIU
Biroul de Cadastru şi Publicitate Imobiliară Medias

A. Partea I. Descrierea imobilului

TEREN Extravilan

Adresa: Jud. Sibiu

Nr. Crt	Nr cadastral Nr. topografic	Suprafaţa* (mp)	Observaţii / Referinţe
A1		15.000	Sector cadastral:45 Teren neimprejmuit;

B. Partea II. Proprietari şi acte

Inscrieri privitoare la dreptul de proprietate şi alte drepturi reale		Referinţe
/		
Act Administrativ nr. 781/6, din 14/06/1995 emis de CJSDPAT SIBIU (TITLU DE PROPRIETATE);		
B1	Intabulare, drept de PROPRIETATE, dobandit prin Reconstituire, cota actuala 1/1	A1
	1) **PANCU ILIE**	

C. Partea III. SARCINI .

Inscrieri privind dezmembramintele dreptului de proprietate, drepturi reale de garanţie şi sarcini	Referinţe
NU SUNT	

Anexa Nr. 1 La Partea I

Teren

Nr cadastral	Suprafaţa (mp)*	Observaţii / Referinţe
	15.000	

* Suprafaţa este determinată in planul de proiecţie Stereo 70.

DETALII LINIARE IMOBIL

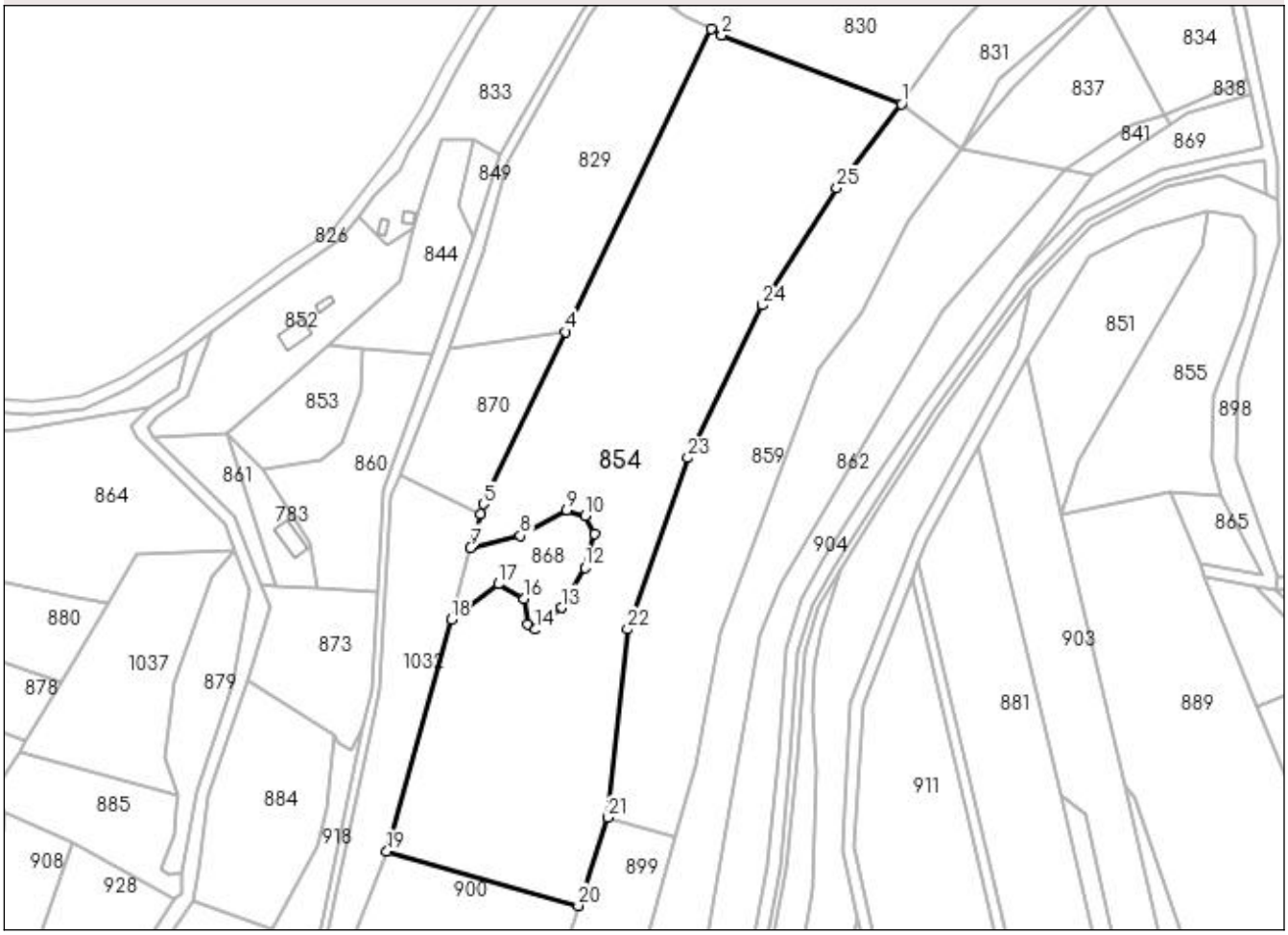

Date referitoare la teren

Crt	Categorie folosinţă	Intra vilan	Suprafaţa (mp)	Tarla	Parcelă	Nr. topo	Observaţii / Referinţe
1	arabil	NU	15.000	63	3377/12/1	-	

Lungime Segmente

1) Valorile lungimilor segmentelor sunt obţinute din proiecţie în plan.

Punct început	X / Y	Punct sfârşit	X / Y	Lungime segment (** (m)
1	448.928,647 513.832,314	2	448.871,681 513.854,17	61.014
3	448.868,249 513.856,02	4	448.822,219 513.759,999	106.484
5	448.796,092 513.705,496	6	448.795,124 513.702,258	3.38
7	448.791,963 513.691,686	8	448.807,786 513.695,442	16.263
9	448.822,506 513.703,603	10	448.828,304 513.701,689	6.105

Punct început	X / Y	Punct sfârşit	X / Y	Lungime segment (** (m)
2	448.871,681 513.854,17	3	448.868,249 513.856,02	3.899
4	448.822,219 513.759,999	5	448.796,092 513.705,496	60.441
6	448.795,124 513.702,258	7	448.791,963 513.691,686	11.035
8	448.807,786 513.695,442	9	448.822,506 513.703,603	16.831
10	448.828,304 513.701,689	11	448.831,228 513.696,097	6.31

Punct început	X / Y	Punct sfârşit	X / Y	Lungime segment (** (m)
11	448.831,228 513.696,097	12	448.828,254 513.685,3	11.198
13	448.820,892 513.672,59	14	448.812,625 513.665,739	10.737
15	448.810,104 513.667,351	16	448.808,995 513.675,411	8.136
17	448.800,827 513.680,125	18	448.785,85 513.668,869	18.734
19	448.765,402 513.595,376	20	448.826,222 513.578,157	63.21
21	448.835,637 513.606,096	22	448.841,797 513.665,784	60.005
23	448.860,886 513.720,106	24	448.884,587 513.768,483	53.871
25	448.908,224 513.805,608	1	448.928,647 513.832,314	33.62

Punct început	X / Y	Punct sfârşit	X / Y	Lungime segment (** (m)
12	448.828,254 513.685,3	13	448.820,892 513.672,59	14.688
14	448.812,625 513.665,739	15	448.810,104 513.667,351	2.992
16	448.808,995 513.675,411	17	448.800,827 513.680,125	9.431
18	448.785,85 513.668,869	19	448.765,402 513.595,376	76.285
20	448.826,222 513.578,157	21	448.835,637 513.606,096	29.483
22	448.841,797 513.665,784	23	448.860,886 513.720,106	57.578
24	448.884,587 513.768,483	25	448.908,224 513.805,608	44.011

** Lungimile segmentelor sunt determinate în planul de proiecţie Stereo 70 şi sunt rotunjite la 1 milimetru.
*** Distanţa dintre puncte este formată din segmente cumulate ce sunt mai mici decât valoarea 1 milimetru.

DATE DESPRE IMOBILUL NR. 855

Oficiul de Cadastru şi Publicitate Imobiliară SIBIU
Biroul de Cadastru şi Publicitate Imobiliară Medias

A. Partea I. Descrierea imobilului

TEREN Extravilan

Adresa: Jud. Sibiu

Nr. Crt	Nr cadastral Nr. topografic	Suprafaţa* (mp)	Observaţii / Referinţe
A1		2.700	Sector cadastral:45 Teren neimprejmuit;

B. Partea II. Proprietari şi acte

Inscrieri privitoare la dreptul de proprietate şi alte drepturi reale		Referinţe
/		
Act Administrativ nr. 964/6, din 14/06/1995 emis de CJSDPAT SIBIU (TITLU DE PROPRIETATE);		
B1	Intabulare, drept de PROPRIETATE, dobandit prin Reconstituire, cota actuala 1/1	A1
	1) **GRECU EMIL** 2) **RAŢ VICTORIA** 3) **POPA ANA** 4) **MOHAN MARIA** 5) **GRECU GLIGOR** 6) **GRECU IOAN**	

C. Partea III. SARCINI .

Inscrieri privind dezmembramintele dreptului de proprietate, drepturi reale de garanţie şi sarcini	Referinţe
NU SUNT	

Anexa Nr. 1 La Partea I

Teren

Nr cadastral	Suprafaţa (mp)*	Observaţii / Referinţe
	2.700	

* Suprafaţa este determinată in planul de proiecţie Stereo 70.

DETALII LINIARE IMOBIL

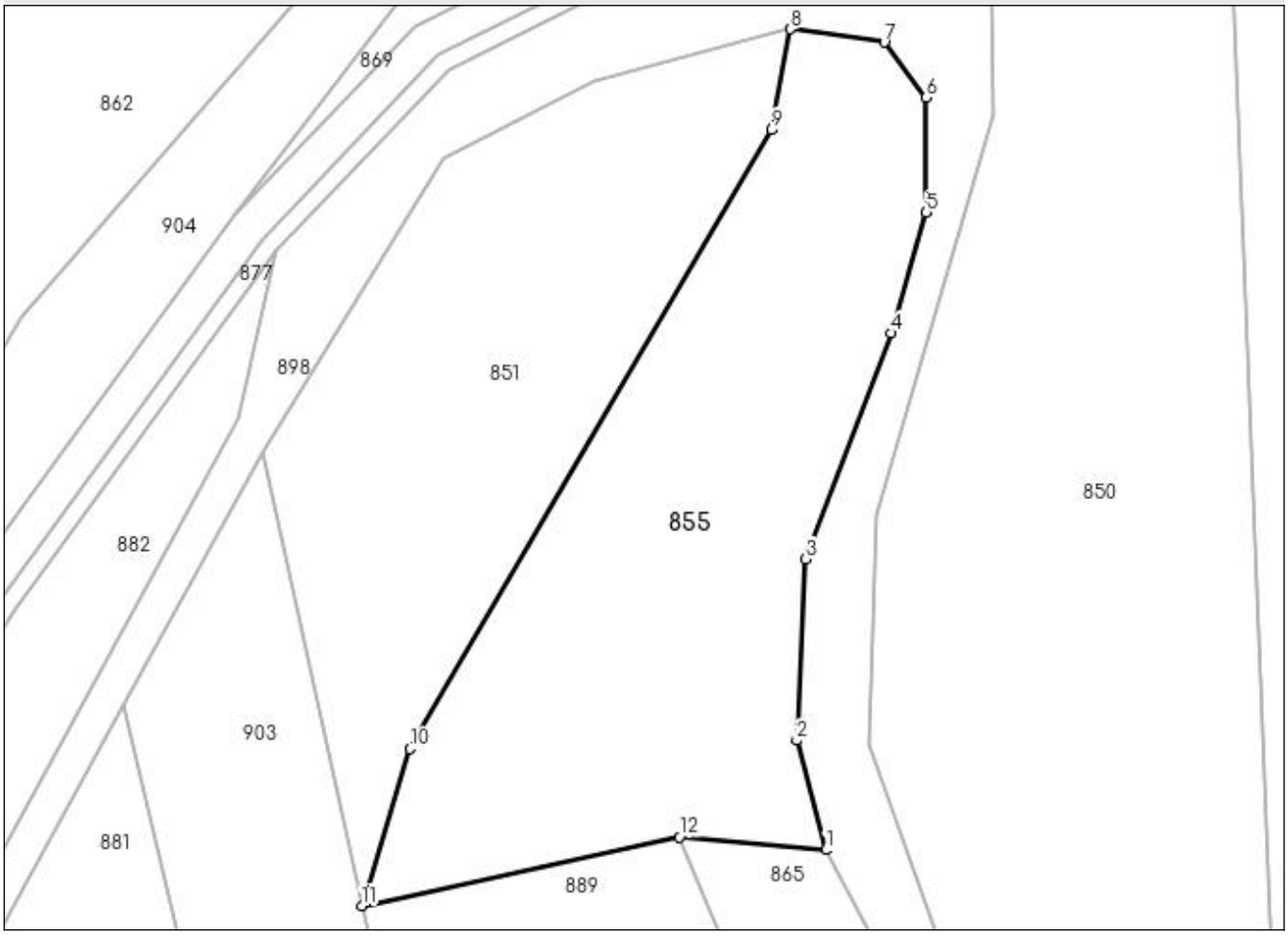

Date referitoare la teren

Crt	Categorie folosință	Intra vilan	Suprafaţa (mp)	Tarla	Parcelă	Nr. topo	Observaţii / Referinţe
1	arabil	NU	2.700	63	3412/11	-	NR. PARCELA 3412/1 GRESIT IN TP

Lungime Segmente
1) Valorile lungimilor segmentelor sunt obţinute din proiecţie în plan.

Punct început	X / Y	Punct sfârşit	X / Y	Lungime segment (** (m)
1	449.030,045 513.708,06	2	449.026,859 513.720,057	12.414
2	449.026,859 513.720,057	3	449.027,811 513.739,95	19.915
3	449.027,811 513.739,95	4	449.037,234 513.764,734	26.515
4	449.037,234 513.764,734	5	449.041,09 513.777,966	13.782
5	449.041,09 513.777,966	6	449.041,066 513.790,564	12.598

Punct început	X / Y	Punct sfârşit	X / Y	Lungime segment (** (m)
6	449.041,066 513.790,564	7	449.036,467 513.796,636	7.617
7	449.036,467 513.796,636	8	449.026,159 513.798,081	10.409
8	449.026,159 513.798,081	9	449.024,058 513.787,037	11.242
9	449.024,058 513.787,037	10	448.984,401 513.719,16	78.613
10	448.984,401 513.719,16	11	448.979,117 513.701,938	18.014
11	448.979,117 513.701,938	12	449.013,985 513.709,477	35.674
12	449.013,985 513.709,477	1	449.030,045 513.708,06	16.122

** Lungimile segmentelor sunt determinate în planul de proiecţie Stereo 70 şi sunt rotunjite la 1 milimetru.
*** Distanţa dintre puncte este formată din segmente cumulate ce sunt mai mici decât valoarea 1 milimetru.

DATE DESPRE IMOBILUL NR. 856

Oficiul de Cadastru şi Publicitate Imobiliară SIBIU
Biroul de Cadastru şi Publicitate Imobiliară Medias

A. Partea I. Descrierea imobilului

Nr. CF vechi:17696N
Nr. cadastral vechi:2981

TEREN Extravilan
Adresa: Jud. Sibiu

Nr. Crt	Nr cadastral Nr. topografic	Suprafaţa* (mp)	Observaţii / Referinţe
A1	110979	600	Sector cadastral:45 Teren neimprejmuit;

B. Partea II. Proprietari şi acte

Inscrieri privitoare la dreptul de proprietate şi alte drepturi reale		Referinţe
14596 / 29/08/2008		
Act Notarial nr. aut. 1622/2008, din 01/01/2008 emis de BNP LOHAN FLORENTINA (contract de vanzare-cumparare);		
B1	Intabulare, drept de PROPRIETATE, dobandit prin Conventie, cota actuala 1/2	A1
	1) **CHISIU AUREL** 2) **CHISIU LENUȚA**	
B2	Intabulare, drept de PROPRIETATE, dobandit prin Conventie, cota actuala 1/2	A1
	1) **DENDIU VASILE** 2) **DENDIU MARIOARA**	

C. Partea III. SARCINI .

Inscrieri privind dezmembramintele dreptului de proprietate, drepturi reale de garanţie şi sarcini	Referinţe
NU SUNT	

Anexa Nr. 1 La Partea I

Teren

Nr cadastral	Suprafaţa (mp)*	Observaţii / Referinţe
110979	600	

* Suprafaţa este determinată in planul de proiecţie Stereo 70.

DETALII LINIARE IMOBIL

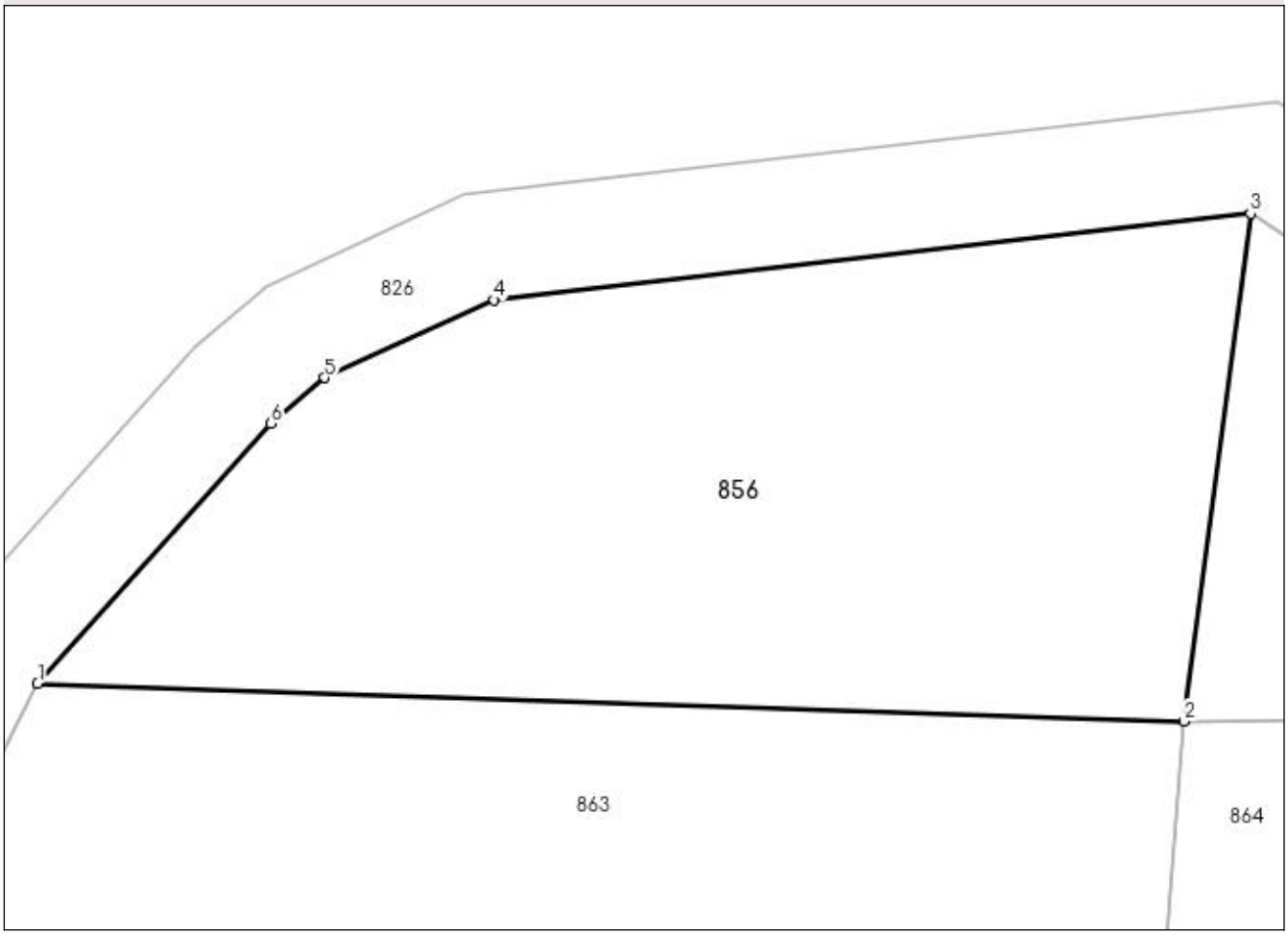

Date referitoare la teren

Crt	Categorie folosinţă	Intra vilan	Suprafaţa (mp)	Tarla	Parcelă	Nr. topo	Observaţii / Referinţe
1	faneata	NU	600	63	3352/2	-	

Lungime Segmente
1) Valorile lungimilor segmentelor sunt obţinute din proiecţie în plan.

Punct început	X / Y	Punct sfârşit	X / Y	Lungime segment (** (m)
1	448.566,82 513.729,632	2	448.609,458 513.728,232	42.661
2	448.609,458 513.728,232	3	448.611,94 513.747,1	19.03
3	448.611,94 513.747,1	4	448.583,799 513.743,894	28.323
4	448.583,799 513.743,894	5	448.577,493 513.741,004	6.937
5	448.577,493 513.741,004	6	448.575,494 513.739,308	2.622

Punct început	X / Y	Punct sfârşit	X / Y	Lungime segment (** (m)
6	448.575,494 513.739,308	1	448.566,82 513.729,632	12.995

** Lungimile segmentelor sunt determinate în planul de proiecţie Stereo 70 şi sunt rotunjite la 1 milimetru.
*** Distanţa dintre puncte este formată din segmente cumulate ce sunt mai mici decât valoarea 1 milimetru.

DATE DESPRE IMOBILUL NR. 857

Oficiul de Cadastru şi Publicitate Imobiliară SIBIU
Biroul de Cadastru şi Publicitate Imobiliară Medias

A. Partea I. Descrierea imobilului

TEREN Extravilan

Adresa: Jud. Sibiu

Nr. Crt	Nr cadastral Nr. topografic	Suprafaţa* (mp)	Observaţii / Referinţe
A1		2.424	Sector cadastral:45 Teren neimprejmuit;

B. Partea II. Proprietari şi acte

Inscrieri privitoare la dreptul de proprietate şi alte drepturi reale		Referinţe
/		
Act Normativ nr. 7, din 13/03/1996 emis de PARLAMENTUL ROMANIEI (lege);		
B1	Inscrierea provizorie, drept de PROPRIETATE, dobandit prin Lege, cota actuala 1/1	A1
	1) **MUNICIPIUL MEDIAŞ**, CIF:4240677, proprietar neidentificat	

C. Partea III. SARCINI .

Inscrieri privind dezmembramintele dreptului de proprietate, drepturi reale de garanţie şi sarcini	Referinţe
NU SUNT	

Anexa Nr. 1 La Partea I

Teren

Nr cadastral	Suprafaţa (mp)*	Observaţii / Referinţe
	2.424	

* Suprafaţa este determinată in planul de proiecţie Stereo 70.

DETALII LINIARE IMOBIL

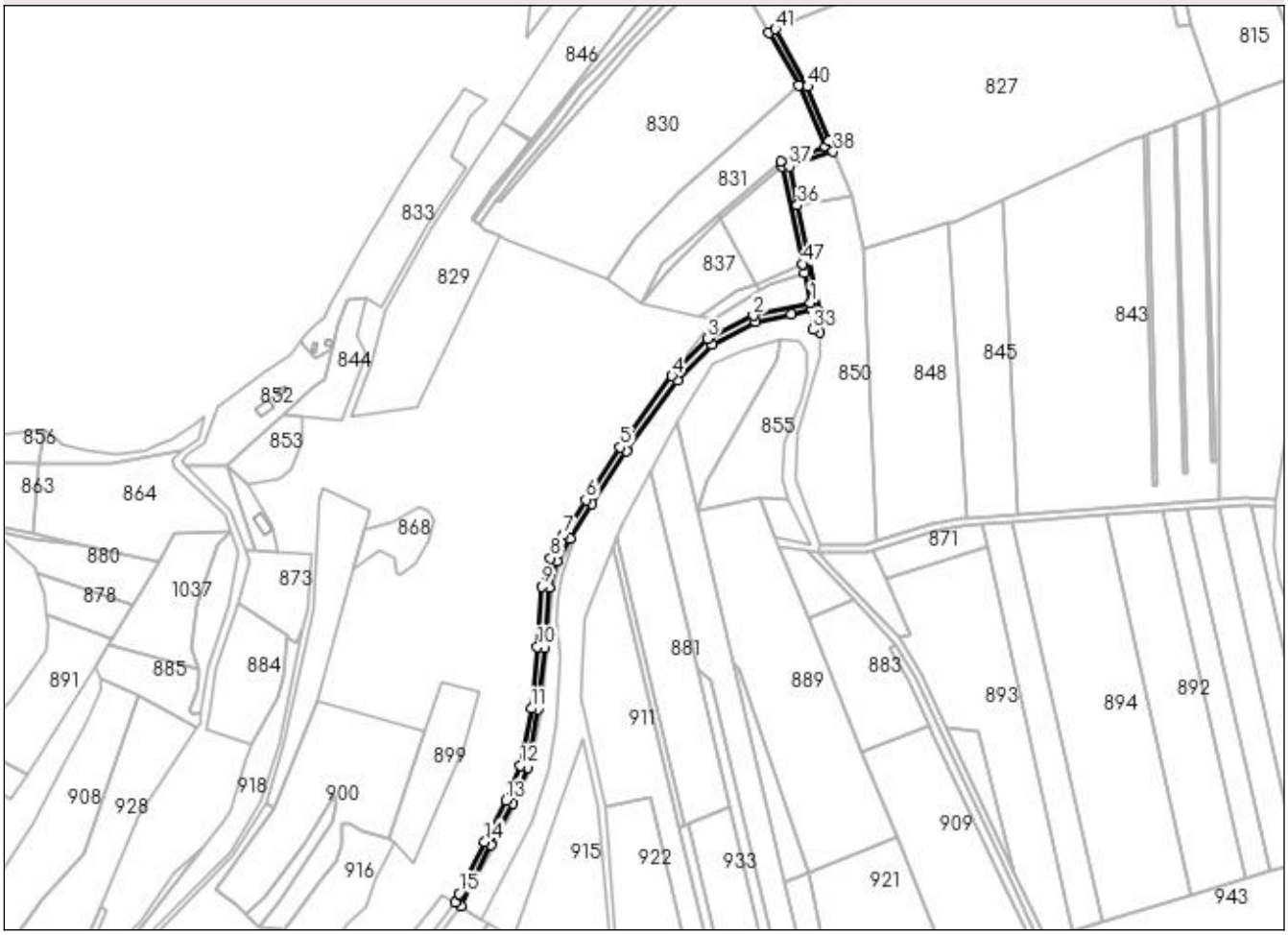

Date referitoare la teren

Crt	Categorie folosinţă	Intra vilan	Suprafaţa (mp)	Tarla	Parcelă	Nr. topo	Observaţii / Referinţe
1	drum	NU	2.424	63	3380	-	

Lungime Segmente

1) Valorile lungimilor segmentelor sunt obţinute din proiecţie în plan.

Punct început	X / Y	Punct sfârşit	X / Y	Lungime segment
1	449.042,93 513.818,62	2	449.010,87 513.811,518	32.837
4	448.965,083 513.777,639	5	448.936,094 513.737,635	49.403
7	448.904,304 513.688,166	8	448.896,742 513.675,346	14.884
10	448.889,439 513.625,422	11	448.886,1 513.590,888	34.694
13	448.871,768 513.539,205	14	448.859,893 513.516,148	25.935
16	448.843,076 513.482,136	17	448.846,587 513.480,151	4.033

Punct început	X / Y	Punct sfârşit	X / Y	Lungime segment
2	449.010,87 513.811,518	3	448.985,056 513.798,444	28.936
5	448.936,094 513.737,635	6	448.916,677 513.708,133	35.318
8	448.896,742 513.675,346	9	448.892,038 513.659,473	16.555
11	448.886,1 513.590,888	12	448.880,056 513.558,939	32.516
14	448.859,893 513.516,148	15	448.845,447 513.486,932	32.592
17	448.846,587 513.480,151	18	448.863,412 513.514,245	38.021

Punct început	X / Y	Punct sfârşit	X / Y	Lungime segment
3	448.985,056 513.798,444	4	448.965,083 513.777,639	28.841
6	448.916,677 513.708,133	7	448.904,304 513.688,166	23.49
9	448.892,038 513.659,473	10	448.889,439 513.625,422	34.151
12	448.880,056 513.558,939	13	448.871,768 513.539,205	21.404
15	448.845,447 513.486,932	16	448.843,076 513.482,136	5.35
18	448.863,412 513.514,245	19	448.875,395 513.537,512	26.171

Punct început	X / Y	Punct sfârşit	X / Y	Lungime segment
19	448.875,395 513.537,512	20	448.883,907 513.557,78	21.983
22	448.893,424 513.625,077	23	448.895,994 513.658,745	33.766
25	448.907,727 513.686,096	26	448.920,049 513.705,98	23.392
28	448.968,16 513.775,068	29	448.987,471 513.795,183	27.884
31	449.032,052 513.812,382	32	449.043,748 513.814,704	11.924
34	449.048,251 513.801,898	35	449.048,149 513.813,196	11.298
37	449.031,026 513.895,175	38	449.055,661 513.903,513	26.008
40	449.041,282 513.940,064	41	449.023,152 513.972,307	36.99
43	449.036,218 513.940,908	44	449.051,405 513.906,295	37.798
46	449.026,899 513.895,37	47	449.038,373 513.840,438	56.118

Punct început	X / Y	Punct sfârşit	X / Y	Lungime segment
20	448.883,907 513.557,78	21	448.890,064 513.590,323	33.12
23	448.895,994 513.658,745	24	448.900,438 513.673,738	15.637
26	448.920,049 513.705,98	27	448.939,386 513.735,361	35.173
29	448.987,471 513.795,183	30	449.012,25 513.807,733	27.777
32	449.043,748 513.814,704	33	449.044,235 513.803,645	11.07
35	449.048,149 513.813,196	36	449.035,574 513.873,403	61.506
38	449.055,661 513.903,513	39	449.053,166 513.909,571	6.552
41	449.023,152 513.972,307	42	449.019,644 513.970,384	4.0
44	449.051,405 513.906,295	45	449.026,386 513.897,828	26.413
47	449.038,373 513.840,438	48	449.039,422 513.835,413	5.134

Punct început	X / Y	Punct sfârşit	X / Y	Lungime segment
21	448.890,064 513.590,323	22	448.893,424 513.625,077	34.916
24	448.900,438 513.673,738	25	448.907,727 513.686,096	14.348
27	448.939,386 513.735,361	28	448.968,16 513.775,068	49.037
30	449.012,25 513.807,733	31	449.032,052 513.812,382	20.34
33	449.044,235 513.803,645	34	449.048,251 513.801,898	4.379
36	449.035,574 513.873,403	37	449.031,026 513.895,175	22.242
39	449.053,166 513.909,571	40	449.041,282 513.940,064	32.727
42	449.019,644 513.970,384	43	449.036,218 513.940,908	33.816
45	449.026,386 513.897,828	46	449.026,899 513.895,37	2.51
48	449.039,422 513.835,413	1	449.042,93 513.818,62	17.156

** Lungimile segmentelor sunt determinate în planul de proiecţie Stereo 70 şi sunt rotunjite la 1 milimetru.
*** Distanţa dintre puncte este formată din segmente cumulate ce sunt mai mici decât valoarea 1 milimetru.

DATE DESPRE IMOBILUL NR. 858

Oficiul de Cadastru şi Publicitate Imobiliară SIBIU
Biroul de Cadastru şi Publicitate Imobiliară Medias

A. Partea I. Descrierea imobilului

TEREN Extravilan

Adresa: Jud. Sibiu

Nr. Crt	Nr cadastral Nr. topografic	Suprafaţa* (mp)	Observaţii / Referinţe
A1	116597	700	Sector cadastral:45 Teren neimprejmuit;

B. Partea II. Proprietari şi acte

Inscrieri privitoare la dreptul de proprietate şi alte drepturi reale		Referinţe
18651 / 14/09/2022		
Hotarare Judecatoreasca nr. 444/A în dosar nr. 4219/257/2013, din 11/12/2013 emis de JUDECATORIA MEDIAS-definitivă (Sentinta civila);		
B1	Intabulare, drept de PROPRIETATEtranzacție/partaj, dobandit prin Hotarare Judecatoreasca, cota actuala 1/1	A1
	1) **RADU POMPEIU**	

C. Partea III. SARCINI .

Inscrieri privind dezmembramintele dreptului de proprietate, drepturi reale de garanţie şi sarcini	Referinţe
NU SUNT	

Anexa Nr. 1 La Partea I

Teren

Nr cadastral	Suprafaţa (mp)*	Observaţii / Referinţe
116597	700	

* Suprafaţa este determinată in planul de proiecţie Stereo 70.

DETALII LINIARE IMOBIL

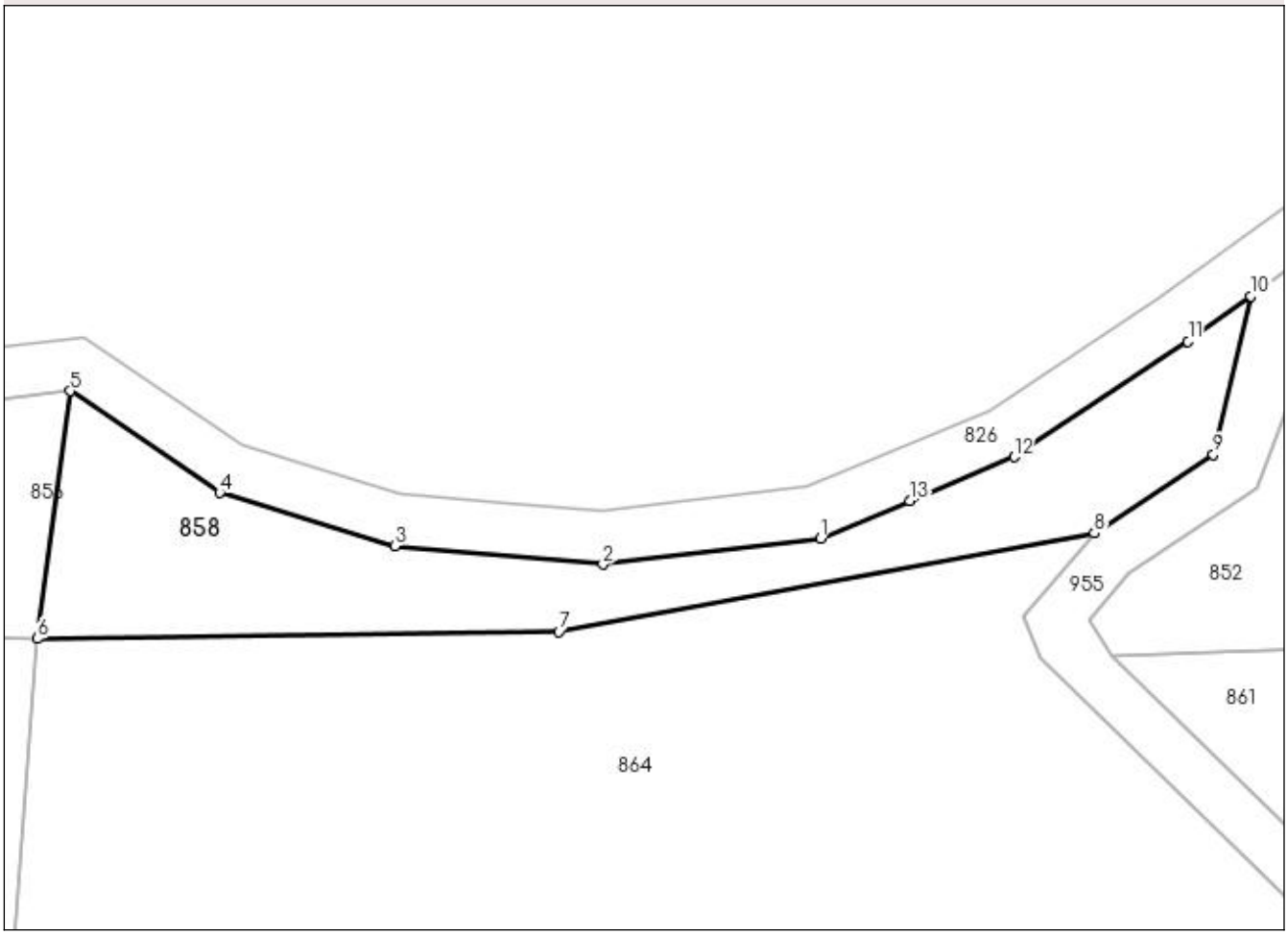

Date referitoare la teren

Crt	Categorie folosință	Intra vilan	Suprafaţa (mp)	Tarla	Parcelă	Nr. topo	Observaţii / Referinţe
1	faneata	NU	700	63	3352/1	-	

Lungime Segmente
1) Valorile lungimilor segmentelor sunt obţinute din proiecţie în plan.

Punct început	X / Y	Punct sfârşit	X / Y	Lungime segment (** (m)
1	448.669,145 513.735,866	2	448.652,548 513.733,906	16.712
2	448.652,548 513.733,906	3	448.636,692 513.735,288	15.917
3	448.636,692 513.735,288	4	448.623,342 513.739,345	13.952
4	448.623,342 513.739,345	5	448.611,94 513.747,1	13.79
5	448.611,94 513.747,1	6	448.609,458 513.728,232	19.03

Punct început	X / Y	Punct sfârşit	X / Y	Lungime segment (** (m)
6	448.609,458 513.728,232	7	448.649,18 513.728,789	39.726
7	448.649,18 513.728,789	8	448.690,002 513.736,267	41.502
8	448.690,002 513.736,267	9	448.699,071 513.742,252	10.865
9	448.699,071 513.742,252	10	448.701,901 513.754,322	12.398
10	448.701,901 513.754,322	11	448.697,144 513.750,866	5.88
11	448.697,144 513.750,866	12	448.683,883 513.742,071	15.912
12	448.683,883 513.742,071	13	448.675,929 513.738,722	8.63
13	448.675,929 513.738,722	1	448.669,145 513.735,866	7.361

** Lungimile segmentelor sunt determinate în planul de proiecţie Stereo 70 şi sunt rotunjite la 1 milimetru.
*** Distanţa dintre puncte este formată din segmente cumulate ce sunt mai mici decât valoarea 1 milimetru.

DATE DESPRE IMOBILUL NR. 859

Oficiul de Cadastru şi Publicitate Imobiliară SIBIU
Biroul de Cadastru şi Publicitate Imobiliară Medias

A. Partea I. Descrierea imobilului

TEREN Extravilan

Adresa: Jud. Sibiu

Nr. Crt	Nr cadastral Nr. topografic	Suprafaţa* (mp)	Observaţii / Referinţe
A1		6.500	Sector cadastral:45 Teren neimprejmuit;

B. Partea II. Proprietari şi acte

Inscrieri privitoare la dreptul de proprietate şi alte drepturi reale		Referinţe
/		
Act Administrativ nr. 781/6, din 14/06/1995 emis de CJSDPAT SIBIU (TITLU DE PROPRIETATE);		
B1	Intabulare, drept de PROPRIETATE, dobandit prin Reconstituire, cota actuala 1/1	A1
	1) **PANCU ILIE**	

C. Partea III. SARCINI .

Inscrieri privind dezmembramintele dreptului de proprietate, drepturi reale de garanţie şi sarcini	Referinţe
NU SUNT	

Anexa Nr. 1 La Partea I

Teren

Nr cadastral	Suprafaţa (mp)*	Observaţii / Referinţe
	6.500	

* Suprafaţa este determinată in planul de proiecţie Stereo 70.

DETALII LINIARE IMOBIL

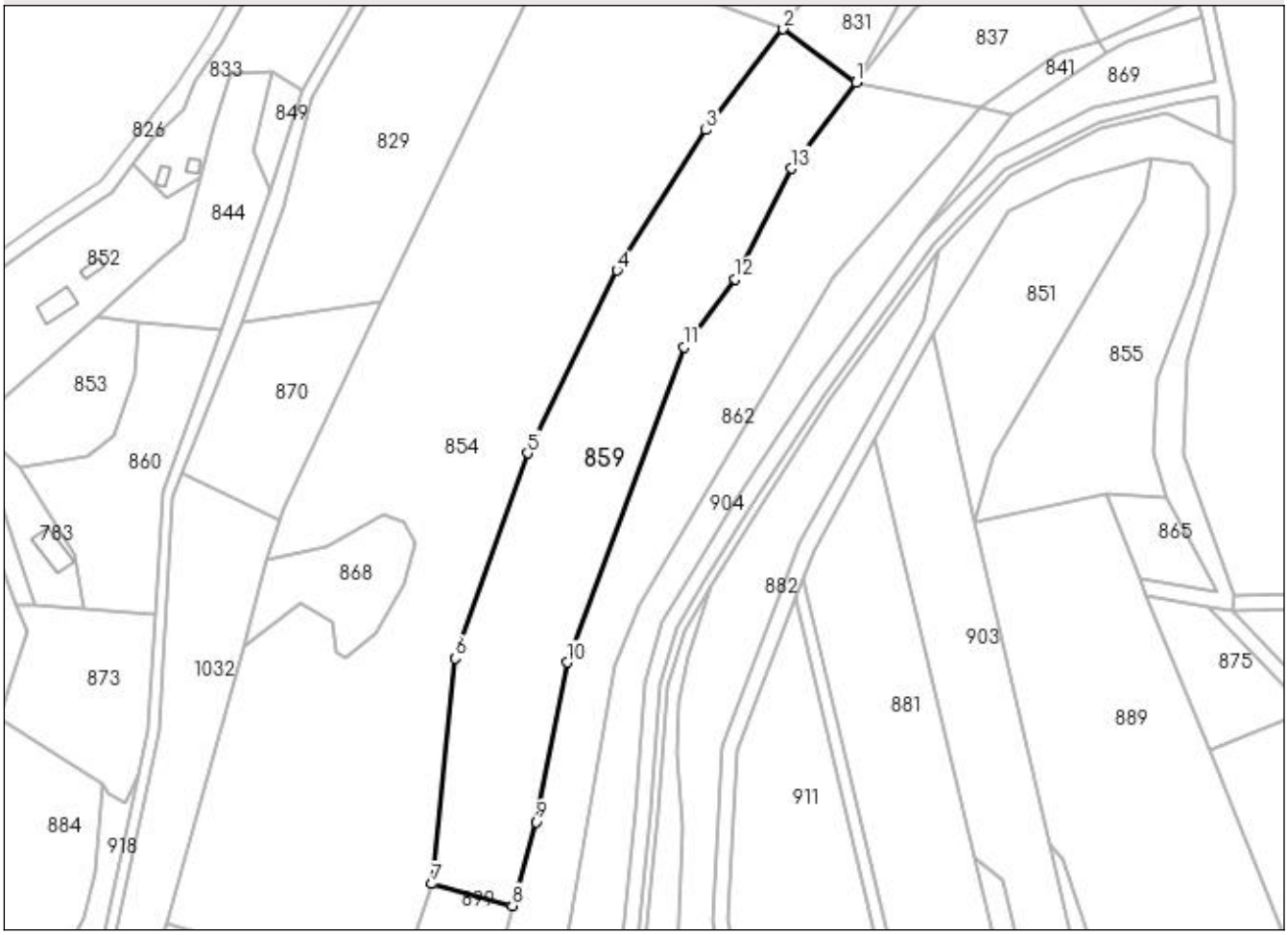

Date referitoare la teren

Crt	Categorie folosință	Intra vilan	Suprafaţa (mp)	Tarla	Parcelă	Nr. topo	Observaţii / Referinţe
1	faneata	NU	6.500	63	3379/4	-	

Lungime Segmente
1) Valorile lungimilor segmentelor sunt obţinute din proiecţie în plan.

Punct început	X / Y	Punct sfârşit	X / Y	Lungime segment (** (m)
1	448.947,921 513.818,159	2	448.928,647 513.832,314	23.914
2	448.928,647 513.832,314	3	448.908,224 513.805,608	33.62
3	448.908,224 513.805,608	4	448.884,587 513.768,483	44.011
4	448.884,587 513.768,483	5	448.860,886 513.720,106	53.871
5	448.860,886 513.720,106	6	448.841,797 513.665,784	57.578

Punct început	X / Y	Punct sfârşit	X / Y	Lungime segment (** (m)
6	448.841,797 513.665,784	7	448.835,637 513.606,096	60.005
7	448.835,637 513.606,096	8	448.856,882 513.600,264	22.031
8	448.856,882 513.600,264	9	448.863,154 513.622,491	23.094
9	448.863,154 513.622,491	10	448.871,44 513.664,704	43.019
10	448.871,44 513.664,704	11	448.902,42 513.748,176	89.036
11	448.902,42 513.748,176	12	448.915,958 513.766,152	22.504
12	448.915,958 513.766,152	13	448.930,794 513.795,43	32.822
13	448.930,794 513.795,43	1	448.947,921 513.818,159	28.459

** Lungimile segmentelor sunt determinate în planul de proiecţie Stereo 70 şi sunt rotunjite la 1 milimetru.
*** Distanţa dintre puncte este formată din segmente cumulate ce sunt mai mici decât valoarea 1 milimetru.

DATE DESPRE IMOBILUL NR. 860

Oficiul de Cadastru şi Publicitate Imobiliară SIBIU
Biroul de Cadastru şi Publicitate Imobiliară Medias

A. Partea I. Descrierea imobilului

TEREN Extravilan

Adresa: Jud. Sibiu

Nr. Crt	Nr cadastral Nr. topografic	Suprafaţa* (mp)	Observaţii / Referinţe
A1		1.800	Sector cadastral:45 Teren neimprejmuit;

B. Partea II. Proprietari şi acte

Inscrieri privitoare la dreptul de proprietate şi alte drepturi reale		Referinţe
/		
Actiune In Instanta nr. 444/A, din 11/12/2013 emis de JUDECATORIA MEDIAS (SENTINTA CIVILA);		
B1	Intabulare, drept de PROPRIETATE, dobandit prin Hotarare Judecatoreasca, cota actuala 1/1	A1
	1) **PANDEA CORNELIA-MARIA**	

C. Partea III. SARCINI .

Inscrieri privind dezmembramintele dreptului de proprietate, drepturi reale de garanţie şi sarcini	Referinţe
NU SUNT	

Anexa Nr. 1 La Partea I

Teren

Nr cadastral	Suprafaţa (mp)*	Observaţii / Referinţe
	1.800	

* Suprafaţa este determinată in planul de proiecţie Stereo 70.

DETALII LINIARE IMOBIL

Date referitoare la teren

Crt	Categorie folosință	Intra vilan	Suprafaţa (mp)	Tarla	Parcelă	Nr. topo	Observaţii / Referinţe
1	faneata	NU	1.400	63	3355	-	
2	ape statatoare	NU	400	63	3355	-	

Lungime Segmente
1) Valorile lungimilor segmentelor sunt obţinute din proiecţie în plan.

Punct început	X / Y	Punct sfârşit	X / Y	Lungime segment (** (m)
1	448.764,279 513.709,148	2	448.764,47 513.709,644	0.531
2	448.764,47 513.709,644	3	448.779,793 513.752,853	45.846
3	448.779,793 513.752,853	4	448.757,621 513.754,793	22.257
4	448.757,621 513.754,793	5	448.756,97 513.740,798	14.009

Punct început	X / Y	Punct sfârşit	X / Y	Lungime segment (** (m)
5	448.756,97 513.740,798	6	448.751,3 513.724,746	17.024
6	448.751,3 513.724,746	7	448.744,419 513.719,514	8.645
7	448.744,419 513.719,514	8	448.726,296 513.716,402	18.388
8	448.726,296 513.716,402	9	448.740,801 513.693,145	27.409
9	448.740,801 513.693,145	10	448.743,563 513.678,83	14.579
10	448.743,563 513.678,83	11	448.762,355 513.677,547	18.835
11	448.762,355 513.677,547	1	448.764,279 513.709,148	31.66

** Lungimile segmentelor sunt determinate în planul de proiecţie Stereo 70 şi sunt rotunjite la 1 milimetru.
*** Distanţa dintre puncte este formată din segmente cumulate ce sunt mai mici decât valoarea 1 milimetru.

DATE DESPRE IMOBILUL NR. 861

Oficiul de Cadastru şi Publicitate Imobiliară SIBIU
Biroul de Cadastru şi Publicitate Imobiliară Medias

A. Partea I. Descrierea imobilului

TEREN Extravilan

Adresa: Jud. Sibiu

Nr. Crt	Nr cadastral Nr. topografic	Suprafaţa* (mp)	Observaţii / Referinţe
A1		500	Sector cadastral:45 Teren neimprejmuit;

B. Partea II. Proprietari şi acte

Inscrieri privitoare la dreptul de proprietate şi alte drepturi reale		Referinţe
/		
Actiune In Instanta nr. 444/A, din 11/12/2013 emis de JUDECATORIA MEDIAS (SENTINTA CIVILA);		
B1	Intabulare, drept de PROPRIETATE, dobandit prin Hotarare Judecatoreasca, cota actuala 1/1	A1
	1) **PANDEA CORNELIA-MARIA**	

C. Partea III. SARCINI .

Inscrieri privind dezmembramintele dreptului de proprietate, drepturi reale de garanţie şi sarcini	Referinţe
NU SUNT	

Anexa Nr. 1 La Partea I

Teren

Nr cadastral	Suprafaţa (mp)*	Observaţii / Referinţe
	500	

* Suprafaţa este determinată in planul de proiecţie Stereo 70.

DETALII LINIARE IMOBIL

Date referitoare la teren

Crt	Categorie folosință	Intra vilan	Suprafaţa (mp)	Tarla	Parcelă	Nr. topo	Observaţii / Referinţe
1	faneata	NU	500	63	3348/4	-	NR TARLA 62 GRESIT IN TP

Lungime Segmente
1) Valorile lungimilor segmentelor sunt obţinute din proiecţie în plan.

Punct început	X / Y	Punct sfârşit	X / Y	Lungime segment (** (m)
1	448.714,593 513.727,795	2	448.691,381 513.726,924	23.229
2	448.691,381 513.726,924	3	448.717,42 513.701,441	36.434
3	448.717,42 513.701,441	4	448.725,566 513.680,058	22.881
4	448.725,566 513.680,058	5	448.730,502 513.679,722	4.947
5	448.730,502 513.679,722	1	448.714,593 513.727,795	50.638

** Lungimile segmentelor sunt determinate în planul de proiecţie Stereo 70 şi sunt rotunjite la 1 milimetru.
*** Distanţa dintre puncte este formată din segmente cumulate ce sunt mai mici decât valoarea 1 milimetru.

DATE DESPRE IMOBILUL NR. 862

Oficiul de Cadastru şi Publicitate Imobiliară SIBIU
Biroul de Cadastru şi Publicitate Imobiliară Medias

A. Partea I. Descrierea imobilului

TEREN Extravilan

Adresa: Jud. Sibiu

Nr. Crt	Nr cadastral Nr. topografic	Suprafaţa* (mp)	Observaţii / Referinţe
A1		6.900	Sector cadastral:45 Teren neimprejmuit;

B. Partea II. Proprietari şi acte

Inscrieri privitoare la dreptul de proprietate şi alte drepturi reale		Referinţe
/		
Act Administrativ nr. 774/6, din 13/06/1995 emis de CJSDPAT SIBIU (TITLU DE PROPRIETATE);		
B1	Intabulare, drept de PROPRIETATE, dobandit prin Reconstituire, cota actuala 1/1	A1
	1) **RADU IOAN**	

C. Partea III. SARCINI .

Inscrieri privind dezmembramintele dreptului de proprietate, drepturi reale de garanţie şi sarcini	Referinţe
NU SUNT	

Anexa Nr. 1 La Partea I

Teren

Nr cadastral	Suprafaţa (mp)*	Observaţii / Referinţe
	6.900	

* Suprafaţa este determinată in planul de proiecţie Stereo 70.

DETALII LINIARE IMOBIL

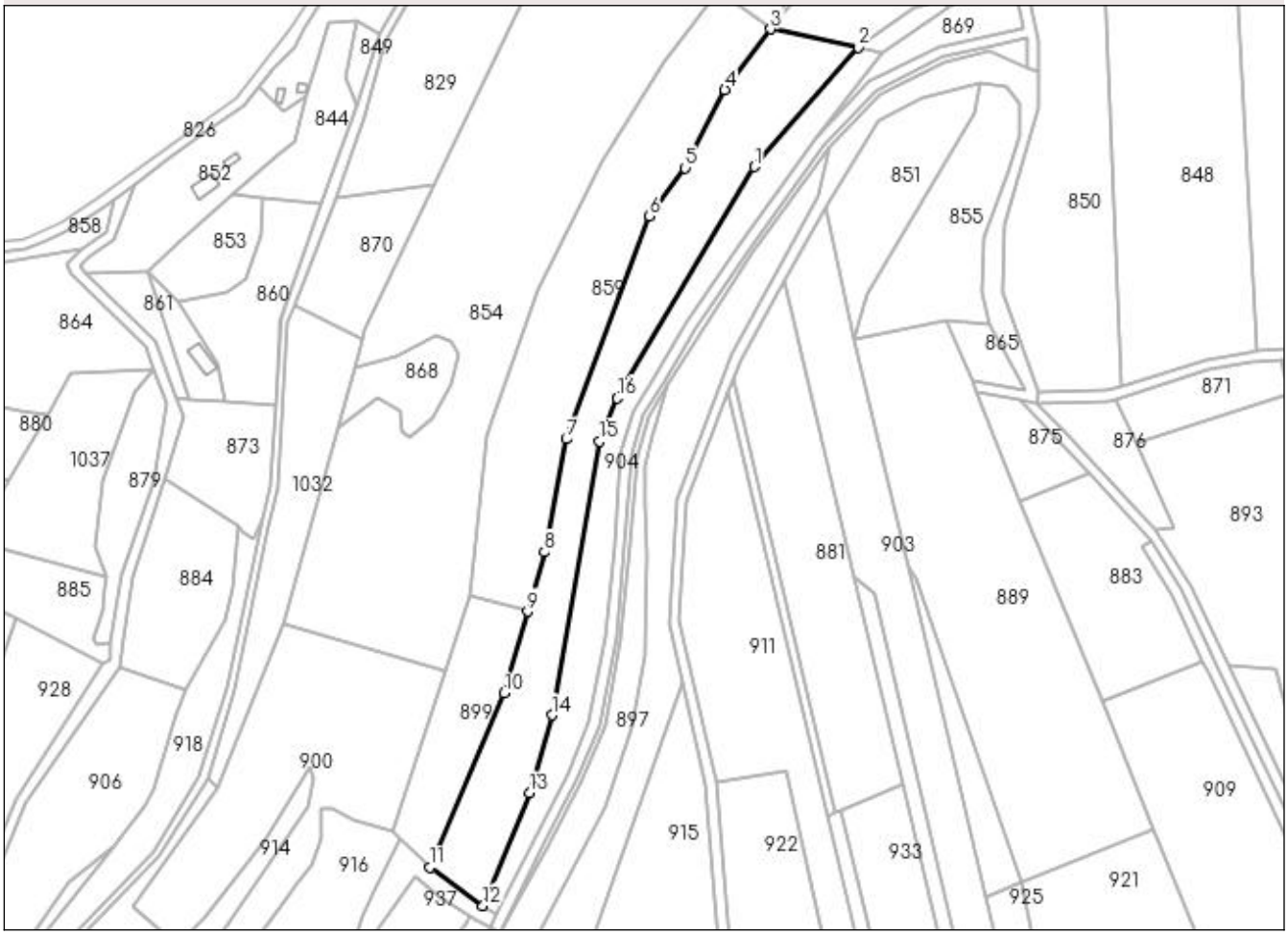

Date referitoare la teren

Crt	Categorie folosinţă	Intra vilan	Suprafaţa (mp)	Tarla	Parcelă	Nr. topo	Observaţii / Referinţe
1	arabil	NU	6.900	63	3377/11	-	

Lungime Segmente
1) Valorile lungimilor segmentelor sunt obţinute din proiecţie în plan.

Punct început	X / Y	Punct sfârşit	X / Y	Lungime segment (** (m)
1	448.941,785 513.766,644	2	448.980,775 513.811,364	59.33
2	448.980,775 513.811,364	3	448.947,921 513.818,159	33.549
3	448.947,921 513.818,159	4	448.930,794 513.795,43	28.459
4	448.930,794 513.795,43	5	448.915,958 513.766,152	32.822
5	448.915,958 513.766,152	6	448.902,42 513.748,176	22.504

Punct început	X / Y	Punct sfârşit	X / Y	Lungime segment (** (m)
6	448.902,42 513.748,176	7	448.871,44 513.664,704	89.036
7	448.871,44 513.664,704	8	448.863,154 513.622,491	43.019
8	448.863,154 513.622,491	9	448.856,882 513.600,264	23.094
9	448.856,882 513.600,264	10	448.848,239 513.569,631	31.83
10	448.848,239 513.569,631	11	448.820,266 513.504,37	71.004
11	448.820,266 513.504,37	12	448.840,113 513.490,067	24.463
12	448.840,113 513.490,067	13	448.857,703 513.532,264	45.716
13	448.857,703 513.532,264	14	448.866,079 513.561,369	30.286
14	448.866,079 513.561,369	15	448.883,936 513.663,906	104.08
15	448.883,936 513.663,906	16	448.890,506 513.680,045	17.426
16	448.890,506 513.680,045	1	448.941,785 513.766,644	100.643

** Lungimile segmentelor sunt determinate în planul de proiecţie Stereo 70 şi sunt rotunjite la 1 milimetru.
*** Distanţa dintre puncte este formată din segmente cumulate ce sunt mai mici decât valoarea 1 milimetru.

DATE DESPRE IMOBILUL NR. 863

Oficiul de Cadastru şi Publicitate Imobiliară SIBIU
Biroul de Cadastru şi Publicitate Imobiliară Medias

A. Partea I. Descrierea imobilului

Nr. CF vechi:17695N
Nr. cadastral vechi:2980

TEREN Extravilan
Adresa: Jud. Sibiu

Nr. Crt	Nr cadastral Nr. topografic	Suprafaţa* (mp)	Observaţii / Referinţe
A1	110978	1.400	Sector cadastral:45 Teren neimprejmuit;

B. Partea II. Proprietari şi acte

Inscrieri privitoare la dreptul de proprietate şi alte drepturi reale		Referinţe
14596 / 29/08/2008		
Act Notarial nr. aut. 1622/2008, din 01/01/2008 emis de BNP LOHAN FLORENTINA (contract de vanzare-cumparare);		
B1	Intabulare, drept de PROPRIETATE, dobandit prin Conventie, cota actuala 1/2	A1
	1) **CHISIU AUREL** 2) **CHISIU LENUȚA**	
B2	Intabulare, drept de PROPRIETATE, dobandit prin Conventie, cota actuala 1/2	A1
	1) **DENDIU VASILE** 2) **DENDIU MĂRIOARA**	

C. Partea III. SARCINI .

Inscrieri privind dezmembramintele dreptului de proprietate, drepturi reale de garanţie şi sarcini	Referinţe
NU SUNT	

Anexa Nr. 1 La Partea I

Teren

Nr cadastral	Suprafaţa (mp)*	Observaţii / Referinţe
110978	1.400	

* Suprafaţa este determinată in planul de proiecţie Stereo 70.

DETALII LINIARE IMOBIL

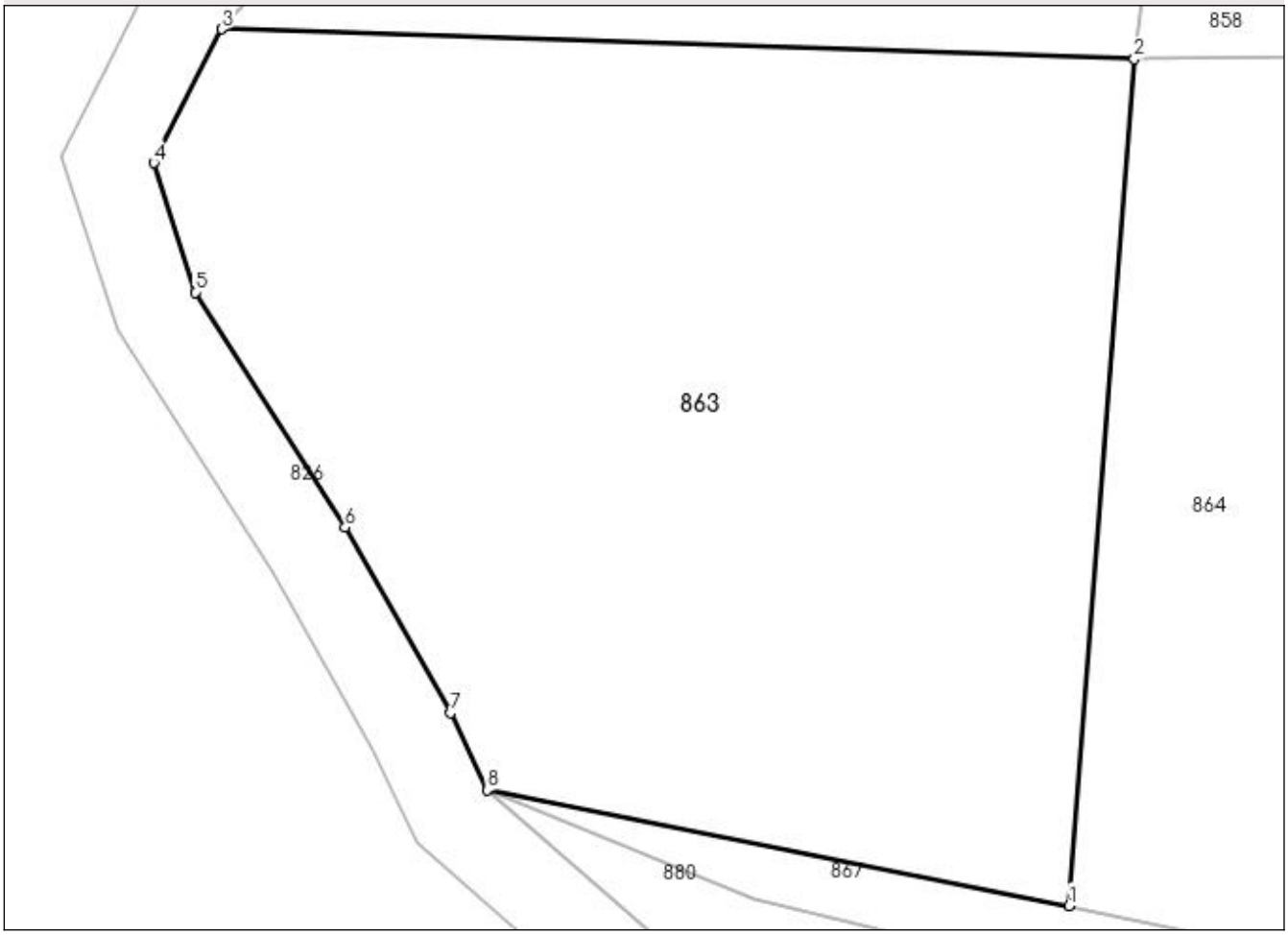

Date referitoare la teren

Crt	Categorie folosinţă	Intra vilan	Suprafaţa (mp)	Tarla	Parcelă	Nr. topo	Observaţii / Referinţe
1	faneata	NU	1.400	63	3348/2	-	

Lungime Segmente
1) Valorile lungimilor segmentelor sunt obţinute din proiecţie în plan.

Punct început	X / Y	Punct sfârşit	X / Y	Lungime segment (** (m)
1	448.606,4 513.688,702	2	448.609,458 513.728,232	39.648
2	448.609,458 513.728,232	3	448.566,82 513.729,632	42.661
3	448.566,82 513.729,632	4	448.563,641 513.723,383	7.011
4	448.563,641 513.723,383	5	448.565,581 513.717,349	6.338
5	448.565,581 513.717,349	6	448.572,581 513.706,366	13.024

Punct început	X / Y	Punct sfârşit	X / Y	Lungime segment (** (m)
6	448.572,581 513.706,366	7	448.577,51 513.697,702	9.968
7	448.577,51 513.697,702	8	448.579,227 513.694,106	3.985
8	448.579,227 513.694,106	1	448.606,4 513.688,702	27.705

** Lungimile segmentelor sunt determinate în planul de proiecţie Stereo 70 şi sunt rotunjite la 1 milimetru.
*** Distanţa dintre puncte este formată din segmente cumulate ce sunt mai mici decât valoarea 1 milimetru.

DATE DESPRE IMOBILUL NR. 864

Oficiul de Cadastru şi Publicitate Imobiliară SIBIU
Biroul de Cadastru şi Publicitate Imobiliară Medias

A. Partea I. Descrierea imobilului

TEREN Extravilan

Adresa: Jud. Sibiu

Nr. Crt	Nr cadastral Nr. topografic	Suprafaţa* (mp)	Observaţii / Referinţe
A1	116638	4.500	Sector cadastral:45 Teren neimprejmuit;

B. Partea II. Proprietari şi acte

Inscrieri privitoare la dreptul de proprietate şi alte drepturi reale		Referinţe
18739 / 15/09/2022		
Hotarare Judecatoreasca nr. 444/A în dosar nr. 4219/257/2013, din 11/12/2013 emis de JUDECATORIA MEDIAS-definitivă (Sentinta civila);		
B1	Intabulare, drept de PROPRIETATE, dobandit prin Hotarare Judecatoreasca, cota actuala 1/1	A1
	1) **RADU POMPEIU**	

C. Partea III. SARCINI .

Inscrieri privind dezmembramintele dreptului de proprietate, drepturi reale de garanţie şi sarcini	Referinţe
NU SUNT	

Anexa Nr. 1 La Partea I

Teren

Nr cadastral	Suprafaţa (mp)*	Observaţii / Referinţe
116638	4.500	

* Suprafaţa este determinată in planul de proiecţie Stereo 70.

DETALII LINIARE IMOBIL

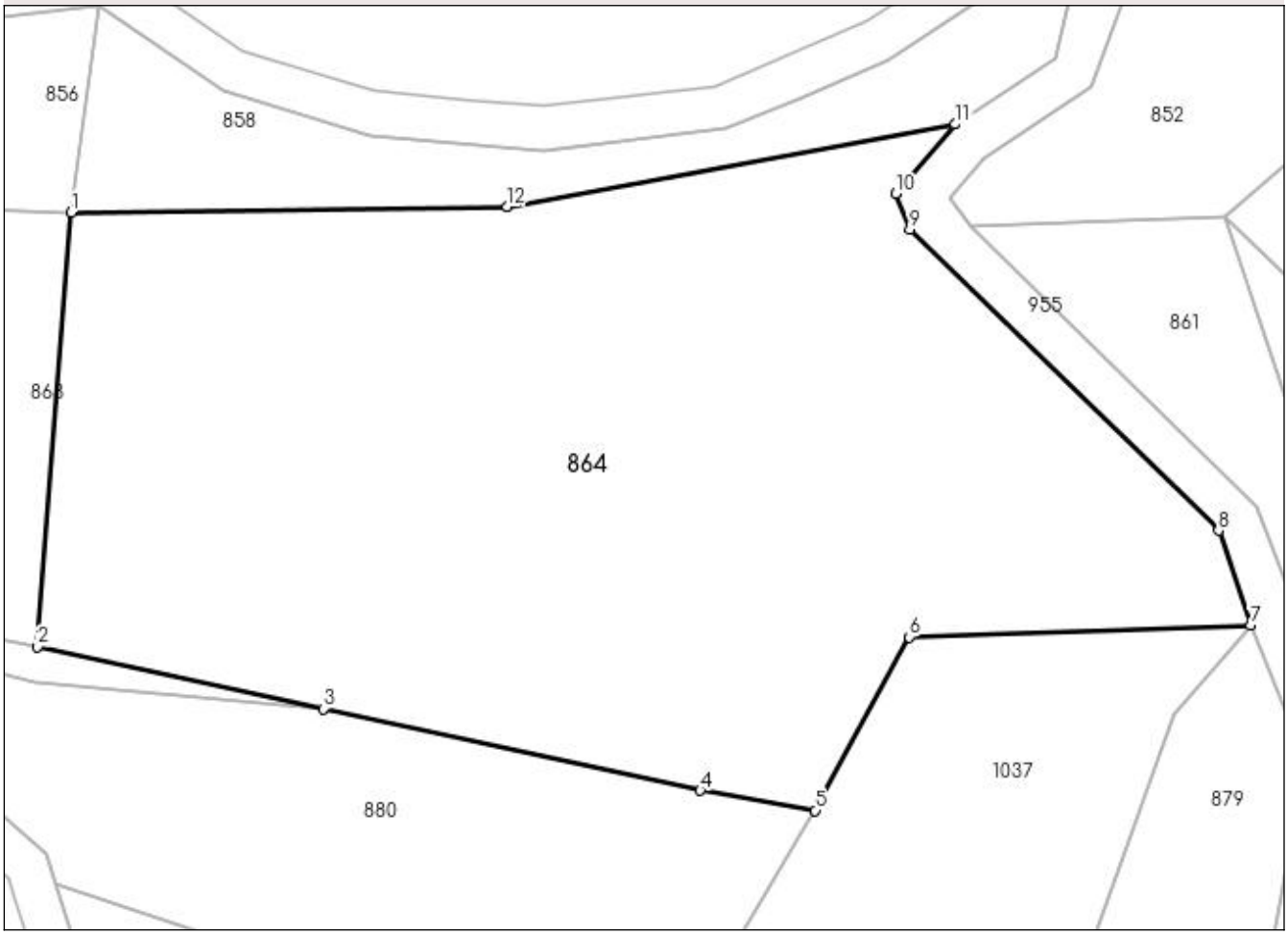

Date referitoare la teren

Crt	Categorie folosință	Intra vilan	Suprafaţa (mp)	Tarla	Parcelă	Nr. topo	Observaţii / Referinţe
1	faneata	NU	4.500	63	3348/1	-	

Lungime Segmente
1) Valorile lungimilor segmentelor sunt obţinute din proiecţie în plan.

Punct început	X / Y	Punct sfârşit	X / Y	Lungime segment (** (m)
1	448.609,458 513.728,232	2	448.606,4 513.688,702	39.648
2	448.606,4 513.688,702	3	448.632,424 513.683,061	26.629
3	448.632,424 513.683,061	4	448.666,766 513.675,617	35.139
4	448.666,766 513.675,617	5	448.677,235 513.673,798	10.626
5	448.677,235 513.673,798	6	448.685,817 513.689,582	17.966

Punct început	X / Y	Punct sfârşit	X / Y	Lungime segment (** (m)
6	448.685,817 513.689,582	7	448.716,9 513.690,631	31.1
7	448.716,9 513.690,631	8	448.713,983 513.699,286	9.133
8	448.713,983 513.699,286	9	448.685,865 513.726,717	39.282
9	448.685,865 513.726,717	10	448.684,555 513.729,938	3.477
10	448.684,555 513.729,938	11	448.690,002 513.736,267	8.351
11	448.690,002 513.736,267	12	448.649,18 513.728,789	41.502
12	448.649,18 513.728,789	1	448.609,458 513.728,232	39.726

** Lungimile segmentelor sunt determinate în planul de proiecţie Stereo 70 şi sunt rotunjite la 1 milimetru.
*** Distanţa dintre puncte este formată din segmente cumulate ce sunt mai mici decât valoarea 1 milimetru.

DATE DESPRE IMOBILUL NR. 865

Oficiul de Cadastru şi Publicitate Imobiliară SIBIU
Biroul de Cadastru şi Publicitate Imobiliară Medias

A. Partea I. Descrierea imobilului

TEREN Extravilan

Adresa: Jud. Sibiu

Nr. Crt	Nr cadastral Nr. topografic	Suprafaţa* (mp)	Observaţii / Referinţe
A1		400	Sector cadastral:45 Teren neimprejmuit;

B. Partea II. Proprietari şi acte

Inscrieri privitoare la dreptul de proprietate şi alte drepturi reale		Referinţe
/		
Act Notarial nr. 797, din 25/04/1996 emis de BNP DANIEL CRISTEA (contract de donatie);		
B1	Intabulare, drept de PROPRIETATE, dobandit prin Conventie, cota actuala 1/1	A1
	1) **GRECU DORINA**	

C. Partea III. SARCINI .

Inscrieri privind dezmembramintele dreptului de proprietate, drepturi reale de garanţie şi sarcini	Referinţe
NU SUNT	

Anexa Nr. 1 La Partea I

Teren

Nr cadastral	Suprafaţa (mp)*	Observaţii / Referinţe
	400	

* Suprafaţa este determinată in planul de proiecţie Stereo 70.

DETALII LINIARE IMOBIL

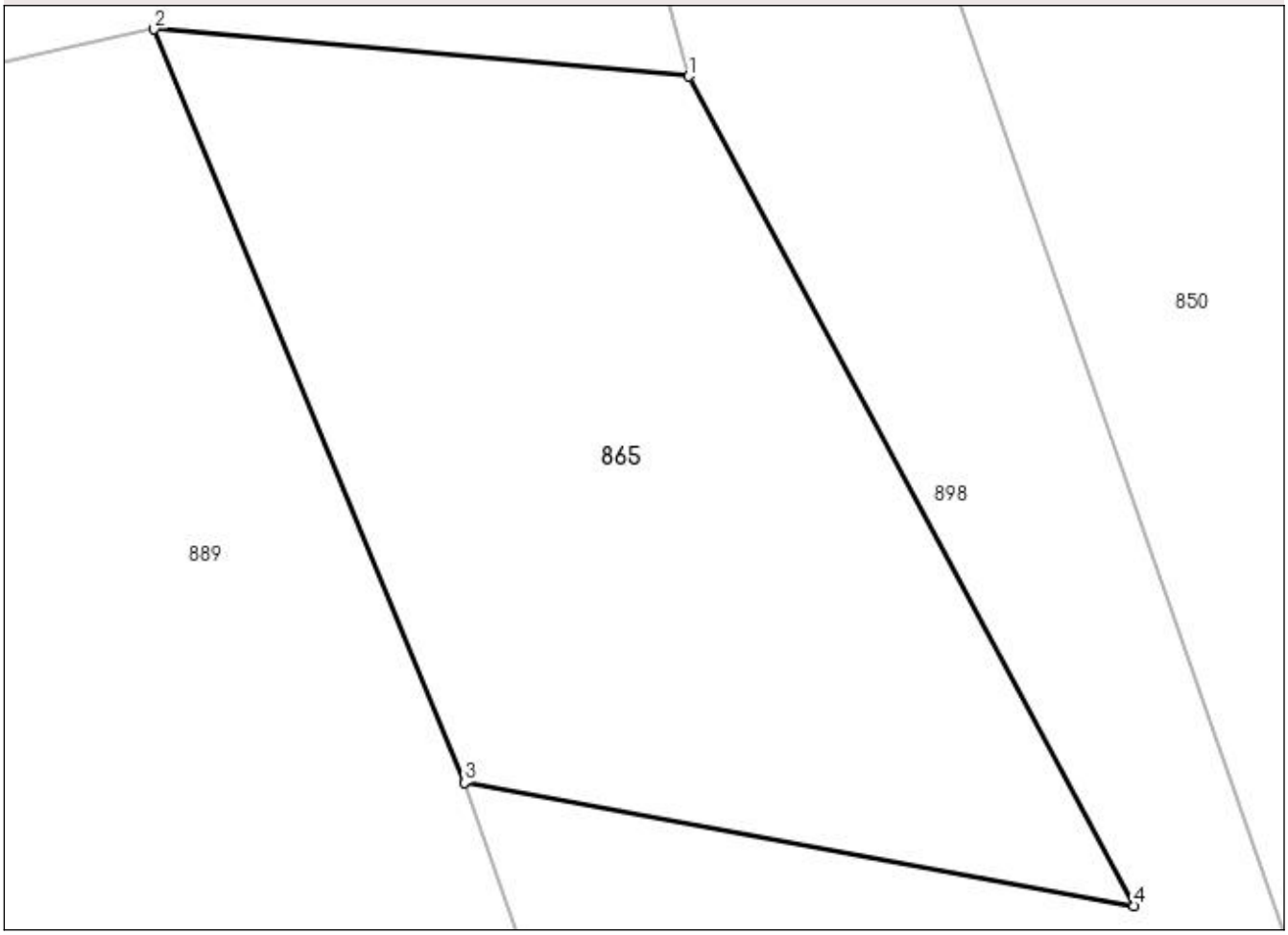

Date referitoare la teren

Crt	Categorie folosinţă	Intra vilan	Suprafaţa (mp)	Tarla	Parcelă	Nr. topo	Observaţii / Referinţe
1	arabil	NU	400	63	3412/10/2	-	

Lungime Segmente
1) Valorile lungimilor segmentelor sunt obţinute din proiecţie în plan.

Punct început	X / Y	Punct sfârşit	X / Y	Lungime segment (** (m)
1	449.030,045 513.708,06	2	449.013,985 513.709,477	16.122
2	449.013,985 513.709,477	3	449.023,308 513.686,879	24.446
3	449.023,308 513.686,879	4	449.043,407 513.683,185	20.435
4	449.043,407 513.683,185	1	449.030,045 513.708,06	28.236

** Lungimile segmentelor sunt determinate în planul de proiecţie Stereo 70 şi sunt rotunjite la 1 milimetru.
*** Distanţa dintre puncte este formată din segmente cumulate ce sunt mai mici decât valoarea 1 milimetru.

DATE DESPRE IMOBILUL NR. 866

Oficiul de Cadastru şi Publicitate Imobiliară SIBIU
Biroul de Cadastru şi Publicitate Imobiliară Medias

A. Partea I. Descrierea imobilului

TEREN Extravilan

Adresa: Jud. Sibiu

Nr. Crt	Nr cadastral Nr. topografic	Suprafaţa* (mp)	Observaţii / Referinţe
A1		1.032	Sector cadastral:45 Teren neimprejmuit;

B. Partea II. Proprietari şi acte

Inscrieri privitoare la dreptul de proprietate şi alte drepturi reale		Referinţe
/		
Act Normativ nr. 7, din 13/03/1996 emis de PARLAMENTUL ROMANIEI (lege);		
B1	Inscrierea provizorie, drept de PROPRIETATE, dobandit prin Lege, cota actuala 1/1	A1
	1) **MUNICIPIUL MEDIAŞ**, CIF:4240677, proprietar neidentificat	

C. Partea III. SARCINI .

Inscrieri privind dezmembramintele dreptului de proprietate, drepturi reale de garanţie şi sarcini	Referinţe
NU SUNT	

Anexa Nr. 1 La Partea I

Teren

Nr cadastral	Suprafaţa (mp)*	Observaţii / Referinţe
	1.032	

* Suprafaţa este determinată in planul de proiecţie Stereo 70.

DETALII LINIARE IMOBIL

Date referitoare la teren

Crt	Categorie folosinţă	Intra vilan	Suprafaţa (mp)	Tarla	Parcelă	Nr. topo	Observaţii / Referinţe
1	drum	NU	1.032	63	3416	-	

Lungime Segmente

1) Valorile lungimilor segmentelor sunt obţinute din proiecţie în plan.

Punct început	X / Y	Punct sfârşit	X / Y	Lungime segment (** (m)
1	449.047,908 513.682,431	2	449.047,606 513.678,426	4.017
3	449.074,628 513.678,853	4	449.077,382 513.679,71	2.884
5	449.112,003 513.690,492	6	449.115,785 513.691,179	3.844
7	449.128,046 513.693,407	8	449.139,159 513.694,246	11.145
9	449.156,559 513.695,566	10	449.209,165 513.699,558	52.758

Punct început	X / Y	Punct sfârşit	X / Y	Lungime segment (** (m)
2	449.047,606 513.678,426	3	449.074,628 513.678,853	27.025
4	449.077,382 513.679,71	5	449.112,003 513.690,492	36.261
6	449.115,785 513.691,179	7	449.128,046 513.693,407	12.462
8	449.139,159 513.694,246	9	449.156,559 513.695,566	17.45
10	449.209,165 513.699,558	11	449.240,558 513.701,941	31.483

Punct început	X / Y	Punct sfârşit	X / Y	Lungime segment (** (m)
11	449.240,558 513.701,941	12	449.254,944 513.703,032	14.428
13	449.272,495 513.704,364	14	449.286,15 513.705,401	13.695
15	449.289,988 513.705,2	16	449.303,79 513.704,479	13.821
17	449.303,818 513.706,237	18	449.304,381 513.708,454	2.287
19	449.286,102 513.709,409	20	449.272,201 513.708,346	13.942
21	449.217,226 513.704,146	22	449.159,183 513.699,767	58.208
23	449.130,343 513.697,592	24	449.127,537 513.697,38	2.814
25	449.111,047 513.694,384	26	449.079,546 513.684,574	32.993
27	449.073,989 513.682,843	1	449.047,908 513.682,431	26.084

Punct început	X / Y	Punct sfârşit	X / Y	Lungime segment (** (m)
12	449.254,944 513.703,032	13	449.272,495 513.704,364	17.601
14	449.286,15 513.705,401	15	449.289,988 513.705,2	3.843
16	449.303,79 513.704,479	17	449.303,818 513.706,237	1.759
18	449.304,381 513.708,454	19	449.286,102 513.709,409	18.303
20	449.272,201 513.708,346	21	449.217,226 513.704,146	55.135
22	449.159,183 513.699,767	23	449.130,343 513.697,592	28.923
24	449.127,537 513.697,38	25	449.111,047 513.694,384	16.759
26	449.079,546 513.684,574	27	449.073,989 513.682,843	5.821

** Lungimile segmentelor sunt determinate în planul de proiecţie Stereo 70 şi sunt rotunjite la 1 milimetru.
*** Distanţa dintre puncte este formată din segmente cumulate ce sunt mai mici decât valoarea 1 milimetru.

DATE DESPRE IMOBILUL NR. 867

Oficiul de Cadastru şi Publicitate Imobiliară SIBIU
Biroul de Cadastru şi Publicitate Imobiliară Medias

A. Partea I. Descrierea imobilului

TEREN Extravilan

Adresa: Jud. Sibiu

Nr. Crt	Nr cadastral Nr. topografic	Suprafaţa* (mp)	Observaţii / Referinţe
A1		100	Sector cadastral:45 Teren neimprejmuit;

B. Partea II. Proprietari şi acte

Inscrieri privitoare la dreptul de proprietate şi alte drepturi reale		Referinţe
/		
Act Administrativ nr. 964/6, din 14/06/1995 emis de CJSDPAT SIBIU (TITLU DE PROPRIETATE);		
B1	Intabulare, drept de PROPRIETATE, dobandit prin Reconstituire, cota actuala 1/1	A1
	1) **POPA ANA** 2) **RAŢ VICTORIA** 3) **GRECU EMIL** 4) **GRECU IOAN** 5) **GRECU GLIGOR** DEFUNCT:Da 6) **MOHAN MARIA** DEFUNCT:Da	

C. Partea III. SARCINI .

Inscrieri privind dezmembramintele dreptului de proprietate, drepturi reale de garanţie şi sarcini	Referinţe
NU SUNT	

Anexa Nr. 1 La Partea I

Teren

Nr cadastral	Suprafaţa (mp)*	Observaţii / Referinţe
	100	

* Suprafaţa este determinată in planul de proiecţie Stereo 70.

DETALII LINIARE IMOBIL

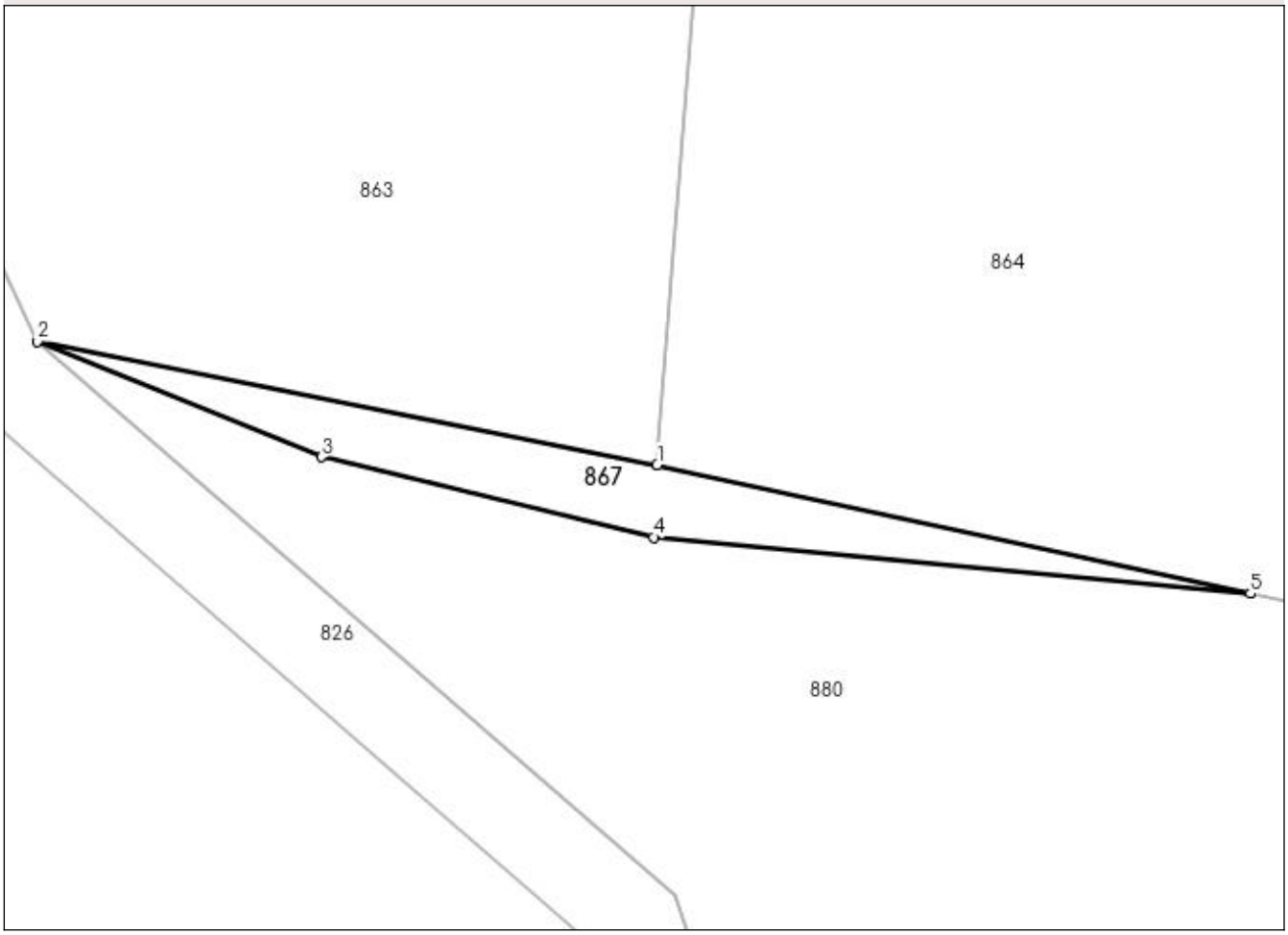

Date referitoare la teren

Crt	Categorie folosinţă	Intra vilan	Suprafaţa (mp)	Tarla	Parcelă	Nr. topo	Observaţii / Referinţe
1	faneata	NU	100	63	3349	-	NR. TARLA 62 GRESIT IN TP

Lungime Segmente
1) Valorile lungimilor segmentelor sunt obţinute din proiecţie în plan.

Punct început	X / Y	Punct sfârşit	X / Y	Lungime segment (** (m)
1	448.606,4 513.688,702	2	448.579,227 513.694,106	27.705
2	448.579,227 513.694,106	3	448.591,678 513.689,046	13.44
3	448.591,678 513.689,046	4	448.606,24 513.685,52	14.982
4	448.606,24 513.685,52	5	448.632,424 513.683,061	26.299
5	448.632,424 513.683,061	1	448.606,4 513.688,702	26.629

** Lungimile segmentelor sunt determinate în planul de proiecţie Stereo 70 şi sunt rotunjite la 1 milimetru.
*** Distanţa dintre puncte este formată din segmente cumulate ce sunt mai mici decât valoarea 1 milimetru.

DATE DESPRE IMOBILUL NR. 868

Oficiul de Cadastru şi Publicitate Imobiliară SIBIU
Biroul de Cadastru şi Publicitate Imobiliară Medias

A. Partea I. Descrierea imobilului

TEREN Extravilan

Adresa: Jud. Sibiu

Nr. Crt	Nr cadastral Nr. topografic	Suprafaţa* (mp)	Observaţii / Referinţe
A1		900	Sector cadastral:45 Teren neimprejmuit;

B. Partea II. Proprietari şi acte

Inscrieri privitoare la dreptul de proprietate şi alte drepturi reale		Referinţe
/		
Act Administrativ nr. 781/6, din 14/06/1995 emis de CJSDPAT SIBIU (TITLU DE PROPRIETATE);		
B1	Intabulare, drept de PROPRIETATE, dobandit prin Reconstituire, cota actuala 1/1	A1
	1) **PANCU ILIE**	

C. Partea III. SARCINI .

Inscrieri privind dezmembramintele dreptului de proprietate, drepturi reale de garanţie şi sarcini	Referinţe
NU SUNT	

Anexa Nr. 1 La Partea I

Teren

Nr cadastral	Suprafaţa (mp)*	Observaţii / Referinţe
	900	

* Suprafaţa este determinată in planul de proiecţie Stereo 70.

DETALII LINIARE IMOBIL

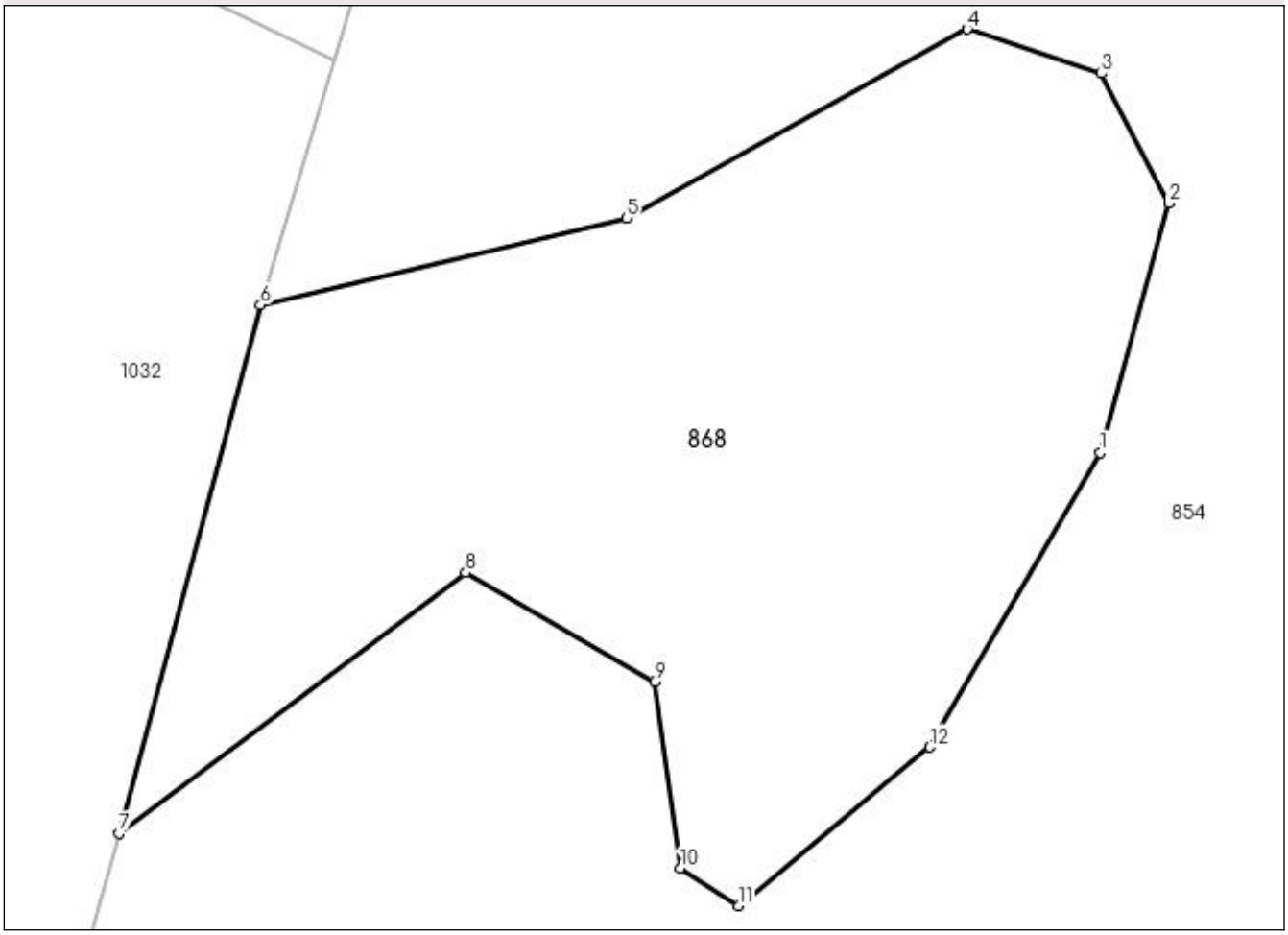

Date referitoare la teren

Crt	Categorie folosinţă	Intra vilan	Suprafaţa (mp)	Tarla	Parcelă	Nr. topo	Observaţii / Referinţe
1	arabil	NU	900	63	3385/1	-	

Lungime Segmente
1) Valorile lungimilor segmentelor sunt obţinute din proiecţie în plan.

Punct început	X / Y	Punct sfârşit	X / Y	Lungime segment (** (m)
1	448.828,254 513.685,3	2	448.831,228 513.696,097	11.198
2	448.831,228 513.696,097	3	448.828,304 513.701,689	6.31
3	448.828,304 513.701,689	4	448.822,506 513.703,603	6.105
4	448.822,506 513.703,603	5	448.807,786 513.695,442	16.831
5	448.807,786 513.695,442	6	448.791,963 513.691,686	16.263

Punct început	X / Y	Punct sfârşit	X / Y	Lungime segment (** (m)
6	448.791,963 513.691,686	7	448.785,85 513.668,869	23.621
7	448.785,85 513.668,869	8	448.800,827 513.680,125	18.734
8	448.800,827 513.680,125	9	448.808,995 513.675,411	9.431
9	448.808,995 513.675,411	10	448.810,104 513.667,351	8.136
10	448.810,104 513.667,351	11	448.812,625 513.665,739	2.992
11	448.812,625 513.665,739	12	448.820,892 513.672,59	10.737
12	448.820,892 513.672,59	1	448.828,254 513.685,3	14.688

** Lungimile segmentelor sunt determinate în planul de proiecţie Stereo 70 şi sunt rotunjite la 1 milimetru.
*** Distanţa dintre puncte este formată din segmente cumulate ce sunt mai mici decât valoarea 1 milimetru.

DATE DESPRE IMOBILUL NR. 869

Oficiul de Cadastru şi Publicitate Imobiliară SIBIU
Biroul de Cadastru şi Publicitate Imobiliară Medias

A. Partea I. Descrierea imobilului

TEREN Extravilan

Adresa: Jud. Sibiu

Nr. Crt	Nr cadastral Nr. topografic	Suprafaţa* (mp)	Observaţii / Referinţe
A1		796	Sector cadastral:45 Teren neimprejmuit;

B. Partea II. Proprietari şi acte

Inscrieri privitoare la dreptul de proprietate şi alte drepturi reale		Referinţe
/		
Act Normativ nr. 7, din 13/03/1996 emis de PARLAMENTUL ROMANIEI (lege);		
B1	Inscrierea provizorie, drept de PROPRIETATE, dobandit prin Lege, cota actuala 1/1	A1
	1) **MUNICIPIUL MEDIAŞ**, CIF:4240677, proprietar neidentificat	

C. Partea III. SARCINI .

Inscrieri privind dezmembramintele dreptului de proprietate, drepturi reale de garanţie şi sarcini	Referinţe
NU SUNT	

Anexa Nr. 1 La Partea I

Teren

Nr cadastral	Suprafaţa (mp)*	Observaţii / Referinţe
	796	

* Suprafaţa este determinată in planul de proiecţie Stereo 70.

DETALII LINIARE IMOBIL

Date referitoare la teren

Crt	Categorie folosință	Intra vilan	Suprafaţa (mp)	Tarla	Parcelă	Nr. topo	Observaţii / Referinţe
1	faneata	NU	796	63	3378/1	-	

Lungime Segmente
1) Valorile lungimilor segmentelor sunt obţinute din proiecţie în plan.

Punct început	X / Y	Punct sfârşit	X / Y	Lungime segment (** (m)
1	448.989,458 513.809,568	2	448.965,083 513.777,639	40.17
2	448.965,083 513.777,639	3	448.985,056 513.798,444	28.841
3	448.985,056 513.798,444	4	449.010,87 513.811,518	28.936
4	449.010,87 513.811,518	5	449.042,93 513.818,62	32.837
5	449.042,93 513.818,62	6	449.039,422 513.835,413	17.156

Punct început	X / Y	Punct sfârşit	X / Y	Lungime segment (** (m)
6	449.039,422 513.835,413	7	449.019,466 513.829,229	20.892
7	449.019,466 513.829,229	8	449.014,058 513.825,896	6.353
8	449.014,058 513.825,896	1	448.989,458 513.809,568	29.525

** Lungimile segmentelor sunt determinate în planul de proiecţie Stereo 70 şi sunt rotunjite la 1 milimetru.
*** Distanţa dintre puncte este formată din segmente cumulate ce sunt mai mici decât valoarea 1 milimetru.

DATE DESPRE IMOBILUL NR. 870

Oficiul de Cadastru şi Publicitate Imobiliară SIBIU
Biroul de Cadastru şi Publicitate Imobiliară Medias

A. Partea I. Descrierea imobilului

TEREN Extravilan

Adresa: Jud. Sibiu

Nr. Crt	Nr cadastral Nr. topografic	Suprafaţa* (mp)	Observaţii / Referinţe
A1		1.600	Sector cadastral:45 Teren neimprejmuit;

B. Partea II. Proprietari şi acte

Inscrieri privitoare la dreptul de proprietate şi alte drepturi reale		Referinţe
/		
Actiune In Instanta nr. 444/A, din 11/12/2013 emis de JUDECATORIA MEDIAS (SENTINTA CIVILA);		
B1	Intabulare, drept de PROPRIETATE, dobandit prin Hotarare Judecatoreasca, cota actuala 1/1	A1
	1) **PANDEA CORNELIA-MARIA**	

C. Partea III. SARCINI .

Inscrieri privind dezmembramintele dreptului de proprietate, drepturi reale de garanţie şi sarcini	Referinţe
NU SUNT	

Anexa Nr. 1 La Partea I

Teren

Nr cadastral	Suprafaţa (mp)*	Observaţii / Referinţe
	1.600	

* Suprafaţa este determinată in planul de proiecţie Stereo 70.

DETALII LINIARE IMOBIL

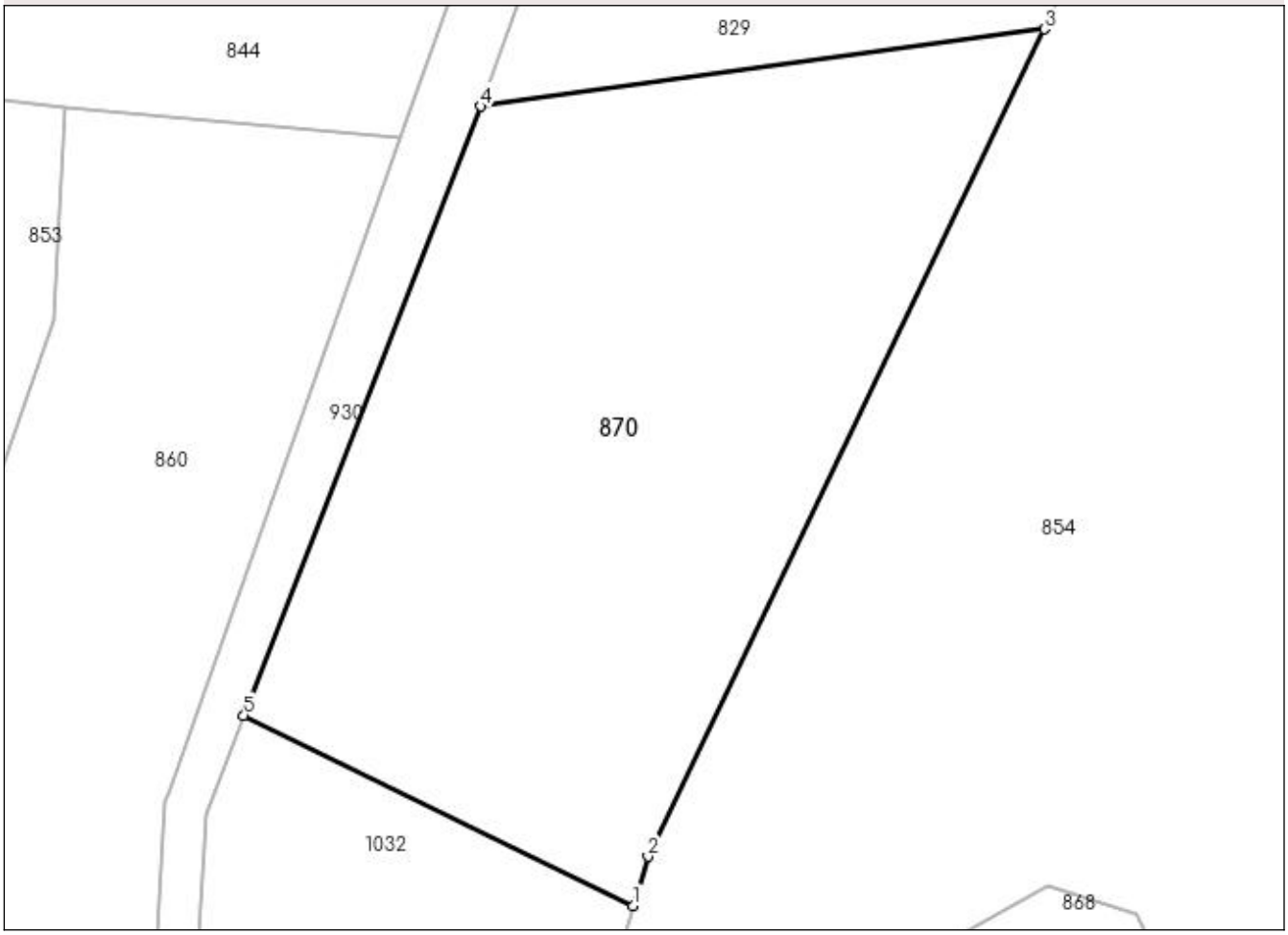

Date referitoare la teren

Crt	Categorie folosinţă	Intra vilan	Suprafaţa (mp)	Tarla	Parcelă	Nr. topo	Observaţii / Referinţe
1	faneata	NU	1.600	63	3385/2	-	

Lungime Segmente
1) Valorile lungimilor segmentelor sunt obţinute din proiecţie în plan.

Punct început	X / Y	Punct sfârşit	X / Y	Lungime segment (** (m)
1	448.795,124 513.702,258	2	448.796,092 513.705,496	3.38
2	448.796,092 513.705,496	3	448.822,219 513.759,999	60.441
3	448.822,219 513.759,999	4	448.785,079 513.754,902	37.489
4	448.785,079 513.754,902	5	448.769,45 513.714,803	43.037
5	448.769,45 513.714,803	1	448.795,124 513.702,258	28.575

** Lungimile segmentelor sunt determinate în planul de proiecţie Stereo 70 şi sunt rotunjite la 1 milimetru.
*** Distanţa dintre puncte este formată din segmente cumulate ce sunt mai mici decât valoarea 1 milimetru.

DATE DESPRE IMOBILUL NR. 871

Oficiul de Cadastru şi Publicitate Imobiliară SIBIU
Biroul de Cadastru şi Publicitate Imobiliară Medias

A. Partea I. Descrierea imobilului

TEREN Extravilan

Adresa: Jud. Sibiu

Nr. Crt	Nr cadastral Nr. topografic	Suprafaţa* (mp)	Observaţii / Referinţe
A1		1.029	Sector cadastral:45 Teren neimprejmuit;

B. Partea II. Proprietari şi acte

Inscrieri privitoare la dreptul de proprietate şi alte drepturi reale		Referinţe
/		
Act Normativ nr. 7, din 13/03/1996 emis de PARLAMENTUL ROMANIEI (lege);		
B1	Inscrierea provizorie, drept de PROPRIETATE, dobandit prin Lege, cota actuala 1/1	A1
	1) **MUNICIPIUL MEDIAŞ**, CIF:4240677, proprietar neidentificat	

C. Partea III. SARCINI .

Inscrieri privind dezmembramintele dreptului de proprietate, drepturi reale de garanţie şi sarcini	Referinţe
NU SUNT	

Anexa Nr. 1 La Partea I

Teren

Nr cadastral	Suprafaţa (mp)*	Observaţii / Referinţe
	1.029	

* Suprafaţa este determinată in planul de proiecţie Stereo 70.

DETALII LINIARE IMOBIL

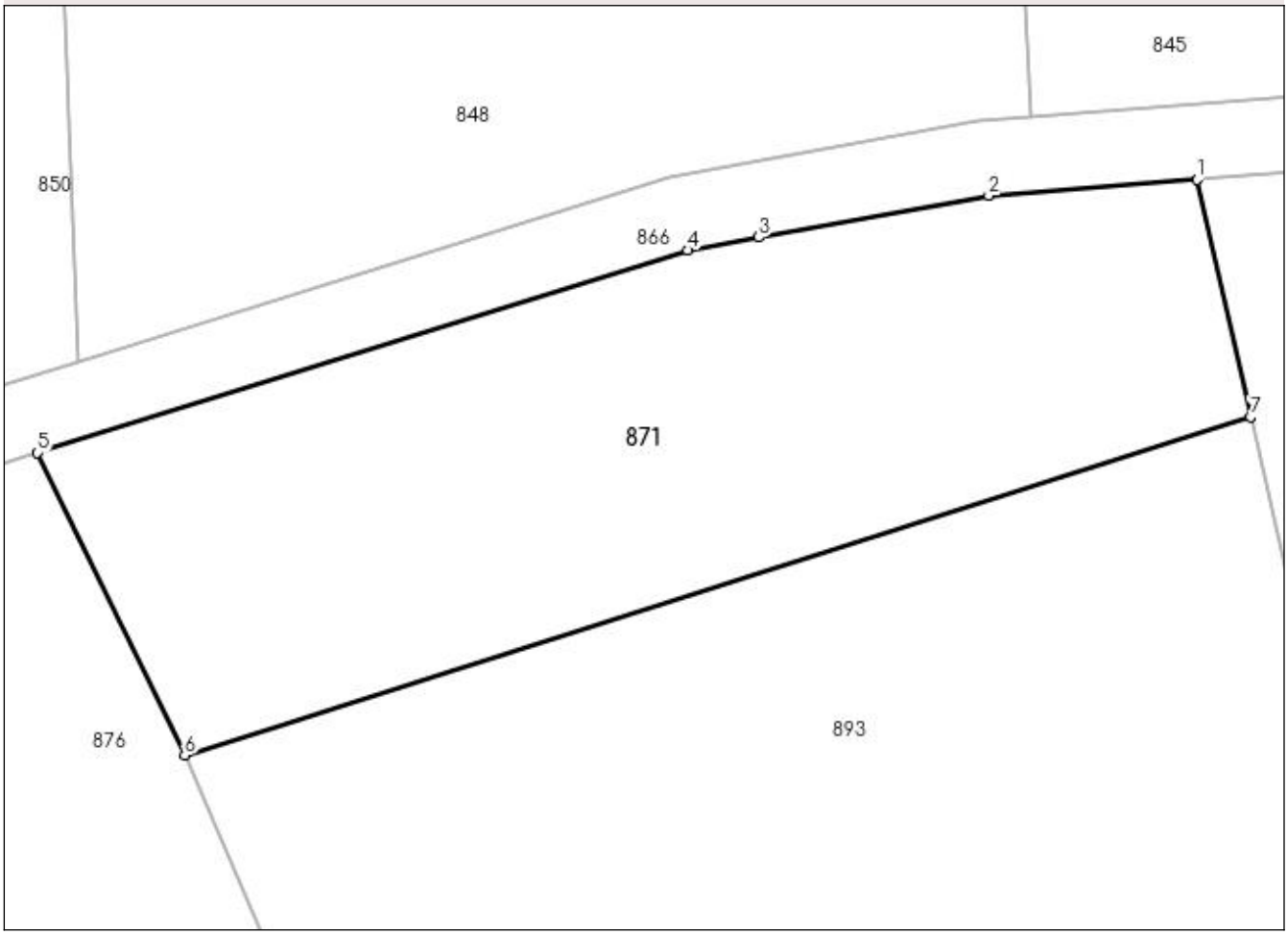

Date referitoare la teren

Crt	Categorie folosință	Intra vilan	Suprafaţa (mp)	Tarla	Parcelă	Nr. topo	Observaţii / Referinţe
1	faneata	NU	1.029	63	3415/2	-	

Lungime Segmente
1) Valorile lungimilor segmentelor sunt obţinute din proiecţie în plan.

Punct început	X / Y	Punct sfârşit	X / Y	Lungime segment (** (m)
1	449.139,159 513.694,246	2	449.128,046 513.693,407	11.145
2	449.128,046 513.693,407	3	449.115,785 513.691,179	12.462
3	449.115,785 513.691,179	4	449.112,003 513.690,492	3.844
4	449.112,003 513.690,492	5	449.077,382 513.679,71	36.261
5	449.077,382 513.679,71	6	449.085,216 513.663,609	17.906

Punct început	X / Y	Punct sfârşit	X / Y	Lungime segment (** (m)
6	449.085,216 513.663,609	7	449.141,993 513.681,625	59.567
7	449.141,993 513.681,625	1	449.139,159 513.694,246	12.935

** Lungimile segmentelor sunt determinate în planul de proiecţie Stereo 70 şi sunt rotunjite la 1 milimetru.
*** Distanţa dintre puncte este formată din segmente cumulate ce sunt mai mici decât valoarea 1 milimetru.

DATE DESPRE IMOBILUL NR. 872

Oficiul de Cadastru şi Publicitate Imobiliară SIBIU
Biroul de Cadastru şi Publicitate Imobiliară Medias

A. Partea I. Descrierea imobilului

TEREN Extravilan

Adresa: Jud. Sibiu

Nr. Crt	Nr cadastral Nr. topografic	Suprafaţa* (mp)	Observaţii / Referinţe
A1		47.600	Sector cadastral:45 Teren neimprejmuit;

B. Partea II. Proprietari şi acte

Inscrieri privitoare la dreptul de proprietate şi alte drepturi reale		Referinţe
/		
Act Normativ nr. 268, din 28/05/2001 emis de GUVERNUL ROMANIEI (LEGE);		
B1	Intabulare, drept de PROPRIETATE, dobandit prin Lege, cota actuala 1/1	A1
	1) **STATUL ROMAN DOMENIUL PRIVAT**, CIF:9999999999999	
Act Normativ nr. 268, din 28/05/2001 emis de GUVERNUL ROMANIEI (Lege);		
B2	Intabulare, drept de ADMINISTRARE, dobandit prin Lege, cota actuala 1/1	A1
	1) **AGENŢIA DOMENIILOR STATULUI**, CIF:14818116	

C. Partea III. SARCINI .

Inscrieri privind dezmembramintele dreptului de proprietate, drepturi reale de garanţie şi sarcini	Referinţe
NU SUNT	

Anexa Nr. 1 La Partea I

Teren

Nr cadastral	Suprafaţa (mp)*	Observaţii / Referinţe
	47.600	

* Suprafaţa este determinată in planul de proiecţie Stereo 70.

DETALII LINIARE IMOBIL

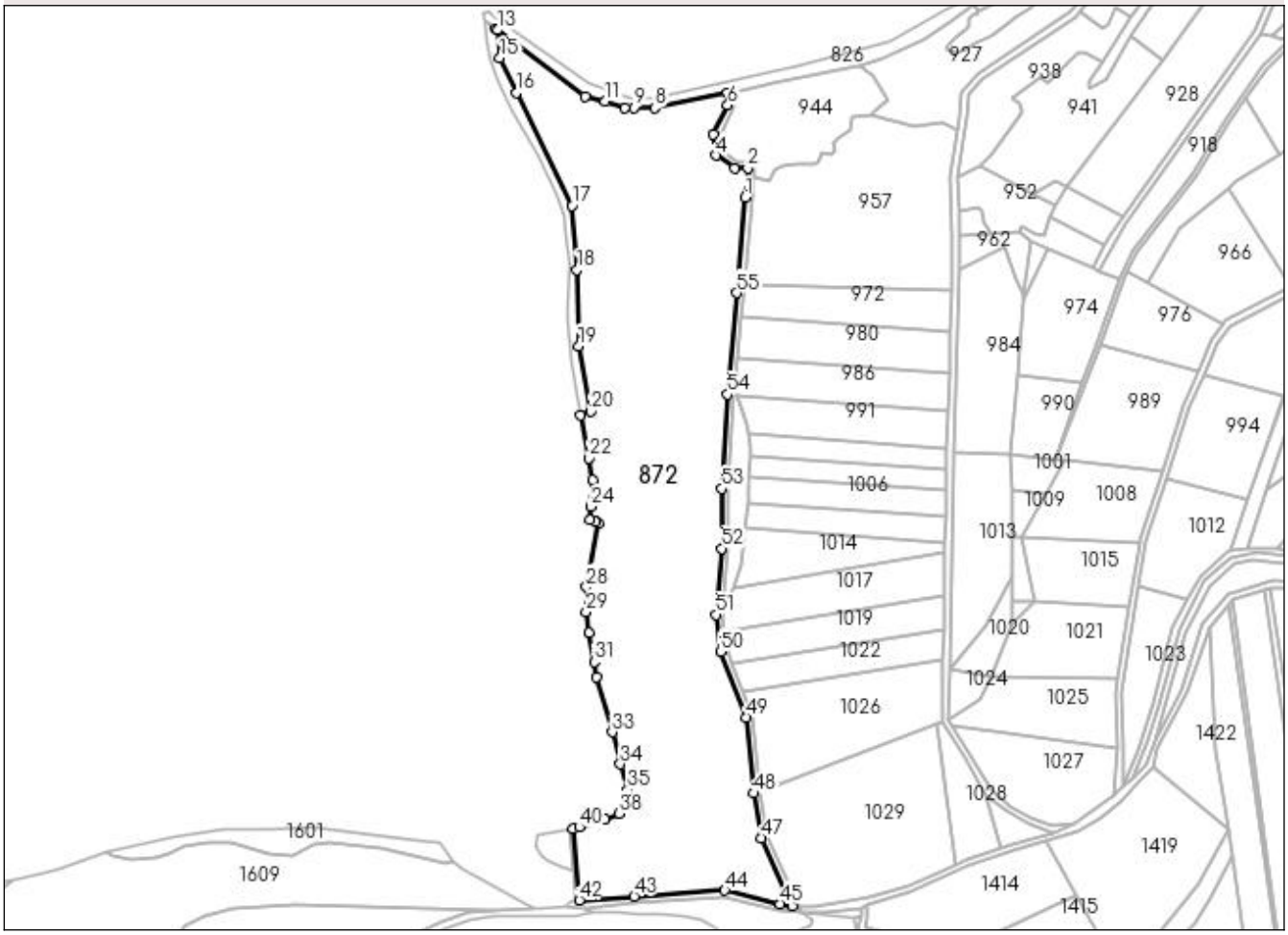

Date referitoare la teren

Crt	Categorie folosinţă	Intra vilan	Suprafaţa (mp)	Tarla	Parcelă	Nr. topo	Observaţii / Referinţe
1	padure	NU	47.600	63	3322	-	

Lungime Segmente

1) Valorile lungimilor segmentelor sunt obţinute din proiecţie în plan.

Punct început	X / Y	Punct sfârşit	X / Y	Lungime segment
1	448.314,704 513.348,262	2	448.316,324 513.366,487	18.297
4	448.296,405 513.374,535	5	448.295,053 513.387,673	13.207
7	448.303,785 513.413,521	8	448.258,48 513.404,119	46.27
10	448.239,613 513.404,119	11	448.227,35 513.408,203	12.925
13	448.160,372 513.452,489	14	448.159,46 513.453,078	1.086
16	448.172,018 513.413,417	17	448.206,679 513.343,132	78.367

Punct început	X / Y	Punct sfârşit	X / Y	Lungime segment
2	448.316,324 513.366,487	3	448.307,965 513.366,487	8.359
5	448.295,053 513.387,673	6	448.303,785 513.405,689	20.02
8	448.258,48 513.404,119	9	448.245,273 513.404,119	13.207
11	448.227,35 513.408,203	12	448.215,086 513.411,344	12.659
14	448.159,46 513.453,078	15	448.161,945 513.435,024	18.224
17	448.206,679 513.343,132	18	448.210,014 513.303,249	40.022

Punct început	X / Y	Punct sfârşit	X / Y	Lungime segment
3	448.307,965 513.366,487	4	448.296,405 513.374,535	14.085
6	448.303,785 513.405,689	7	448.303,785 513.413,521	7.832
9	448.245,273 513.404,119	10	448.239,613 513.404,119	5.66
12	448.215,086 513.411,344	13	448.160,372 513.452,489	68.458
15	448.161,945 513.435,024	16	448.172,018 513.413,417	23.84
18	448.210,014 513.303,249	19	448.211,013 513.255,864	47.396

Punct început	X / Y	Punct sfârşit	X / Y	Lungime segment
19	448.211,013 513.255,864	20	448.218,624 513.215,144	41.425
22	448.217,382 513.186,17	23	448.219,507 513.172,644	13.692
25	448.217,962 513.147,524	26	448.221,247 513.146,365	3.484
28	448.215,836 513.105,98	29	448.215,643 513.090,522	15.46
31	448.220,667 513.059,412	32	448.221,826 513.049,75	9.731
34	448.236,898 512.995,646	35	448.241,536 512.979,414	16.881
37	448.241,149 512.969,753	38	448.236,318 512.965,116	6.696
40	448.211,392 512.956,42	41	448.207,571 512.955,698	3.889
43	448.245,535 512.913,361	44	448.301,969 512.917,123	56.559
46	448.343,906 512.907,574	47	448.324,954 512.949,744	46.233
49	448.315,556 513.024,706	50	448.299,412 513.065,816	44.165
52	448.300,048 513.129,809	53	448.300,048 513.167,048	37.239
55	448.309,424 513.288,845	1	448.314,704 513.348,262	59.651

Punct început	X / Y	Punct sfârşit	X / Y	Lungime segment
20	448.218,624 513.215,144	21	448.212,146 513.212,885	6.86
23	448.219,507 513.172,644	24	448.218,541 513.156,026	16.646
26	448.221,247 513.146,365	27	448.223,372 513.145,592	2.261
29	448.215,643 513.090,522	30	448.217,382 513.077,382	13.255
32	448.221,826 513.049,75	33	448.231,874 513.015,742	35.462
35	448.241,536 512.979,414	36	448.242,308 512.972,458	6.999
38	448.236,318 512.965,116	39	448.227,623 512.961,058	9.595
41	448.207,571 512.955,698	42	448.211,26 512.911,068	44.783
44	448.301,969 512.917,123	45	448.336,545 512.908,668	35.595
47	448.324,954 512.949,744	48	448.319,997 512.977,595	28.289
50	448.299,412 513.065,816	51	448.296,593 513.088,66	23.017
53	448.300,048 513.167,048	54	448.303,819 513.225,774	58.847

Punct început	X / Y	Punct sfârşit	X / Y	Lungime segment
21	448.212,146 513.212,885	22	448.217,382 513.186,17	27.223
24	448.218,541 513.156,026	25	448.217,962 513.147,524	8.522
27	448.223,372 513.145,592	28	448.215,836 513.105,98	40.322
30	448.217,382 513.077,382	31	448.220,667 513.059,412	18.268
33	448.231,874 513.015,742	34	448.236,898 512.995,646	20.714
36	448.242,308 512.972,458	37	448.241,149 512.969,753	2.943
39	448.227,623 512.961,058	40	448.211,392 512.956,42	16.881
42	448.211,26 512.911,068	43	448.245,535 512.913,361	34.351
45	448.336,545 512.908,668	46	448.343,906 512.907,574	7.441
48	448.319,997 512.977,595	49	448.315,556 513.024,706	47.321
51	448.296,593 513.088,66	52	448.300,048 513.129,809	41.294
54	448.303,819 513.225,774	55	448.309,424 513.288,845	63.32

** Lungimile segmentelor sunt determinate în planul de proiecţie Stereo 70 şi sunt rotunjite la 1 milimetru.
*** Distanţa dintre puncte este formată din segmente cumulate ce sunt mai mici decât valoarea 1 milimetru.

DATE DESPRE IMOBILUL NR. 873

Oficiul de Cadastru şi Publicitate Imobiliară SIBIU
Biroul de Cadastru şi Publicitate Imobiliară Medias

A. Partea I. Descrierea imobilului

TEREN Extravilan

Adresa: Jud. Sibiu

Nr. Crt	Nr cadastral Nr. topografic	Suprafaţa* (mp)	Observaţii / Referinţe
A1		1.500	Sector cadastral:45 Teren neimprejmuit;

B. Partea II. Proprietari şi acte

Inscrieri privitoare la dreptul de proprietate şi alte drepturi reale		Referinţe
/		
Act Notarial nr. 1385, din 17/05/2004 emis de NP AXENTE MIA (certificat de mostenitor);		
B1	Intabulare, drept de PROPRIETATE, dobandit prin Succesiune, cota actuala 1/1	A1
	1) **PANDEA CORNELIA-MARIA** 2) **PANDEA GHEORGHE**	

C. Partea III. SARCINI .

Inscrieri privind dezmembramintele dreptului de proprietate, drepturi reale de garanţie şi sarcini	Referinţe
NU SUNT	

Anexa Nr. 1 La Partea I

Teren

Nr cadastral	Suprafaţa (mp)*	Observaţii / Referinţe
	1.500	

* Suprafaţa este determinată in planul de proiecţie Stereo 70.

DETALII LINIARE IMOBIL

Date referitoare la teren

Crt	Categorie folosință	Intra vilan	Suprafaţa (mp)	Tarla	Parcelă	Nr. topo	Observaţii / Referinţe
1	arabil	NU	740	63	3348/5	-	nr tarla 62 gresit in TP
2	ape statatoare	NU	760	63	3348/5	-	

Lungime Segmente
1) Valorile lungimilor segmentelor sunt obţinute din proiecţie în plan.

Punct început	X / Y	Punct sfârşit	X / Y	Lungime segment (** (m)
1	448.721,118 513.649,826	2	448.748,534 513.632,508	32.427
2	448.748,534 513.632,508	3	448.749,898 513.629,912	2.932
3	448.749,898 513.629,912	4	448.754,206 513.627,322	5.027
4	448.754,206 513.627,322	5	448.757,892 513.634,788	8.327

Punct început	X / Y	Punct sfârşit	X / Y	Lungime segment (** (m)
5	448.757,892 513.634,788	6	448.760,488 513.646,894	12.382
6	448.760,488 513.646,894	7	448.762,355 513.677,547	30.709
7	448.762,355 513.677,547	8	448.743,563 513.678,83	18.835
8	448.743,563 513.678,83	9	448.730,502 513.679,722	13.092
9	448.730,502 513.679,722	10	448.725,566 513.680,058	4.947
10	448.725,566 513.680,058	11	448.728,256 513.672,998	7.556
11	448.728,256 513.672,998	1	448.721,118 513.649,826	24.246

** Lungimile segmentelor sunt determinate în planul de proiecţie Stereo 70 şi sunt rotunjite la 1 milimetru.
*** Distanţa dintre puncte este formată din segmente cumulate ce sunt mai mici decât valoarea 1 milimetru.

DATE DESPRE IMOBILUL NR. 874

Oficiul de Cadastru şi Publicitate Imobiliară SIBIU
Biroul de Cadastru şi Publicitate Imobiliară Medias

A. Partea I. Descrierea imobilului

TEREN Extravilan

Adresa: Jud. Sibiu

Nr. Crt	Nr cadastral Nr. topografic	Suprafaţa* (mp)	Observaţii / Referinţe
A1		2.500	Sector cadastral:45 Teren neimprejmuit;

B. Partea II. Proprietari şi acte

Inscrieri privitoare la dreptul de proprietate şi alte drepturi reale		Referinţe
/		
Act Administrativ nr. 314, din 26/11/2007 emis de CONSILIUL LOCAL MEDIAS (HOTARARE DE CONSILIU);		
B1	Intabulare, drept de PROPRIETATE, dobandit prin Lege, cota actuala 1/1	A1
	1) **MUNICIPIUL MEDIAŞ DOMENIUL PRIVAT**, CIF:4240677	

C. Partea III. SARCINI .

Inscrieri privind dezmembramintele dreptului de proprietate, drepturi reale de garanţie şi sarcini	Referinţe
NU SUNT	

Anexa Nr. 1 La Partea I

Teren

Nr cadastral	Suprafaţa (mp)*	Observaţii / Referinţe
	2.500	

* Suprafaţa este determinată in planul de proiecţie Stereo 70.

DETALII LINIARE IMOBIL

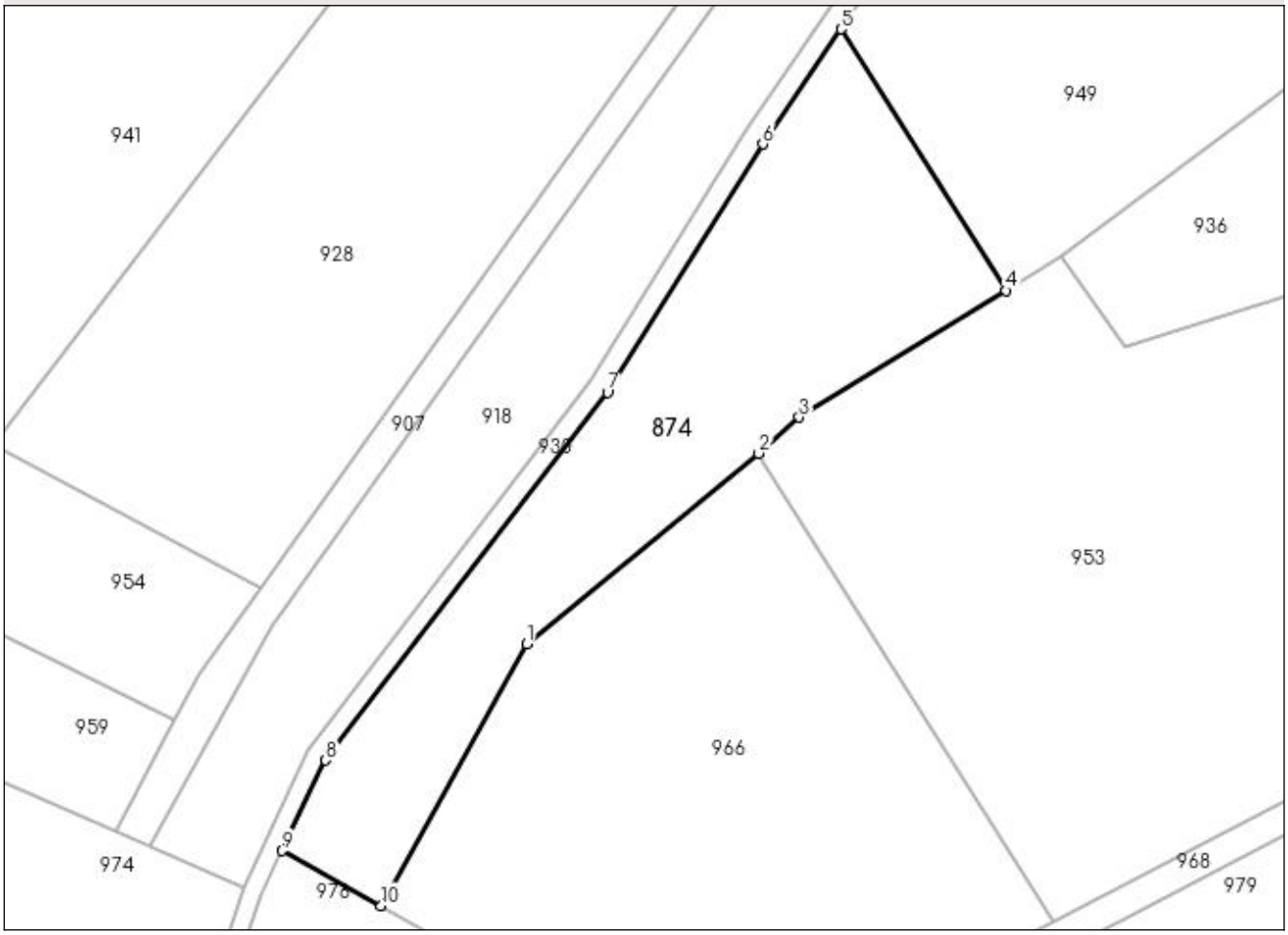

Date referitoare la teren

Crt	Categorie folosință	Intra vilan	Suprafaţa (mp)	Tarla	Parcelă	Nr. topo	Observaţii / Referinţe
1	pasune	NU	2.500	63	3340/6	-	

Lungime Segmente
1) Valorile lungimilor segmentelor sunt obţinute din proiecţie în plan.

Punct început	X / Y	Punct sfârşit	X / Y	Lungime segment (** (m)
1	448.584,714 513.329,065	2	448.615,195 513.354,009	39.386
2	448.615,195 513.354,009	3	448.620,488 513.358,735	7.096
3	448.620,488 513.358,735	4	448.647,606 513.375,363	31.81
4	448.647,606 513.375,363	5	448.625,986 513.409,62	40.509
5	448.625,986 513.409,62	6	448.615,73 513.394,55	18.23

Punct început	X / Y	Punct sfârşit	X / Y	Lungime segment (** (m)
6	448.615,73 513.394,55	7	448.595,342 513.362,001	38.407
7	448.595,342 513.362,001	8	448.558,387 513.313,772	60.759
8	448.558,387 513.313,772	9	448.552,68 513.301,92	13.154
9	448.552,68 513.301,92	10	448.565,656 513.294,71	14.845
10	448.565,656 513.294,71	1	448.584,714 513.329,065	39.287

** Lungimile segmentelor sunt determinate în planul de proiecţie Stereo 70 şi sunt rotunjite la 1 milimetru.
*** Distanţa dintre puncte este formată din segmente cumulate ce sunt mai mici decât valoarea 1 milimetru.

DATE DESPRE IMOBILUL NR. 875

Oficiul de Cadastru şi Publicitate Imobiliară SIBIU
Biroul de Cadastru şi Publicitate Imobiliară Medias

A. Partea I. Descrierea imobilului

TEREN Extravilan

Adresa: Jud. Sibiu

Nr. Crt	Nr cadastral Nr. topografic	Suprafaţa* (mp)	Observaţii / Referinţe
A1		800	Sector cadastral:45 Teren neimprejmuit;

B. Partea II. Proprietari şi acte

Inscrieri privitoare la dreptul de proprietate şi alte drepturi reale		Referinţe
/		
Act Notarial nr. 797, din 25/04/1996 emis de BNP DANIEL CRISTEA (contract de donatie);		
B1	Intabulare, drept de PROPRIETATE, dobandit prin Conventie, cota actuala 1/1	A1
	1) **GRECU DORINA**	

C. Partea III. SARCINI .

Inscrieri privind dezmembramintele dreptului de proprietate, drepturi reale de garanţie şi sarcini	Referinţe
NU SUNT	

Anexa Nr. 1 La Partea I

Teren

Nr cadastral	Suprafaţa (mp)*	Observaţii / Referinţe
	800	

* Suprafaţa este determinată in planul de proiecţie Stereo 70.

DETALII LINIARE IMOBIL

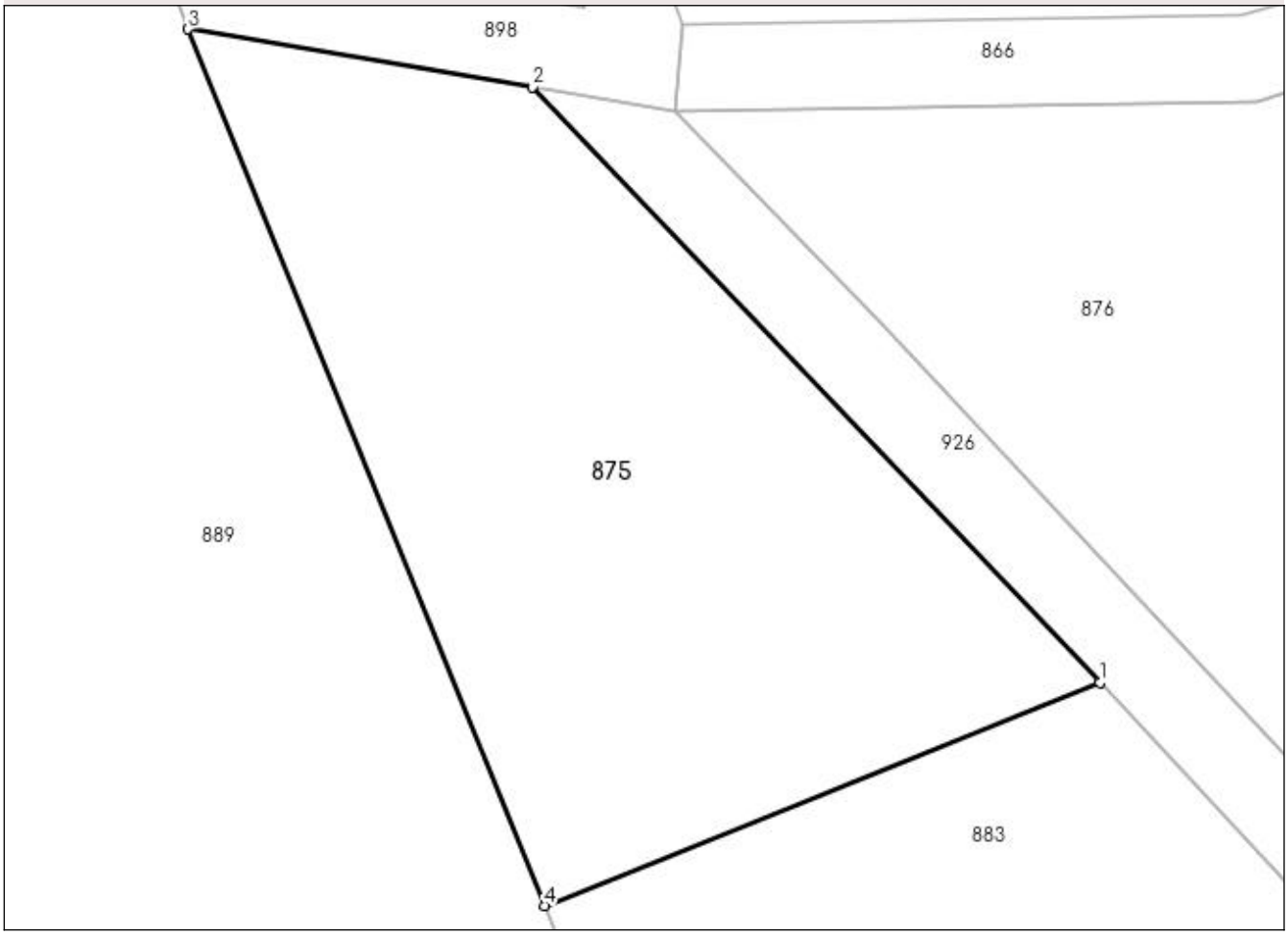

Date referitoare la teren

Crt	Categorie folosință	Intra vilan	Suprafaţa (mp)	Tarla	Parcelă	Nr. topo	Observaţii / Referinţe
1	arabil	NU	800	63	3412/10/1	-	

Lungime Segmente
1) Valorile lungimilor segmentelor sunt obţinute din proiecţie în plan.

Punct început	X / Y	Punct sfârşit	X / Y	Lungime segment (** (m)
1	449.067,339 513.651,833	2	449.040,937 513.679,543	38.274
2	449.040,937 513.679,543	3	449.024,911 513.682,226	16.249
3	449.024,911 513.682,226	4	449.041,487 513.641,446	44.021
4	449.041,487 513.641,446	1	449.067,339 513.651,833	27.861

** Lungimile segmentelor sunt determinate în planul de proiecţie Stereo 70 şi sunt rotunjite la 1 milimetru.
*** Distanţa dintre puncte este formată din segmente cumulate ce sunt mai mici decât valoarea 1 milimetru.

DATE DESPRE IMOBILUL NR. 876

Oficiul de Cadastru şi Publicitate Imobiliară SIBIU
Biroul de Cadastru şi Publicitate Imobiliară Medias

A. Partea I. Descrierea imobilului

TEREN Extravilan

Adresa: Jud. Sibiu

Nr. Crt	Nr cadastral Nr. topografic	Suprafaţa* (mp)	Observaţii / Referinţe
A1		900	Sector cadastral:45 Teren neimprejmuit;

B. Partea II. Proprietari şi acte

Inscrieri privitoare la dreptul de proprietate şi alte drepturi reale		Referinţe
/		
Act Administrativ nr. 759/6, din 30/05/1995 emis de CJSDPAT SIBIU (TITLU DE PROPRIETATE);		
B1	Intabulare, drept de PROPRIETATE, dobandit prin Reconstituire, cota actuala 1/1	A1
	1) **DOCTOR PARASCHIVA** DEFUNCT:Da	

C. Partea III. SARCINI .

Inscrieri privind dezmembramintele dreptului de proprietate, drepturi reale de garanţie şi sarcini	Referinţe
NU SUNT	

Anexa Nr. 1 La Partea I

Teren

Nr cadastral	Suprafaţa (mp)*	Observaţii / Referinţe
	900	

* Suprafaţa este determinată in planul de proiecţie Stereo 70.

DETALII LINIARE IMOBIL

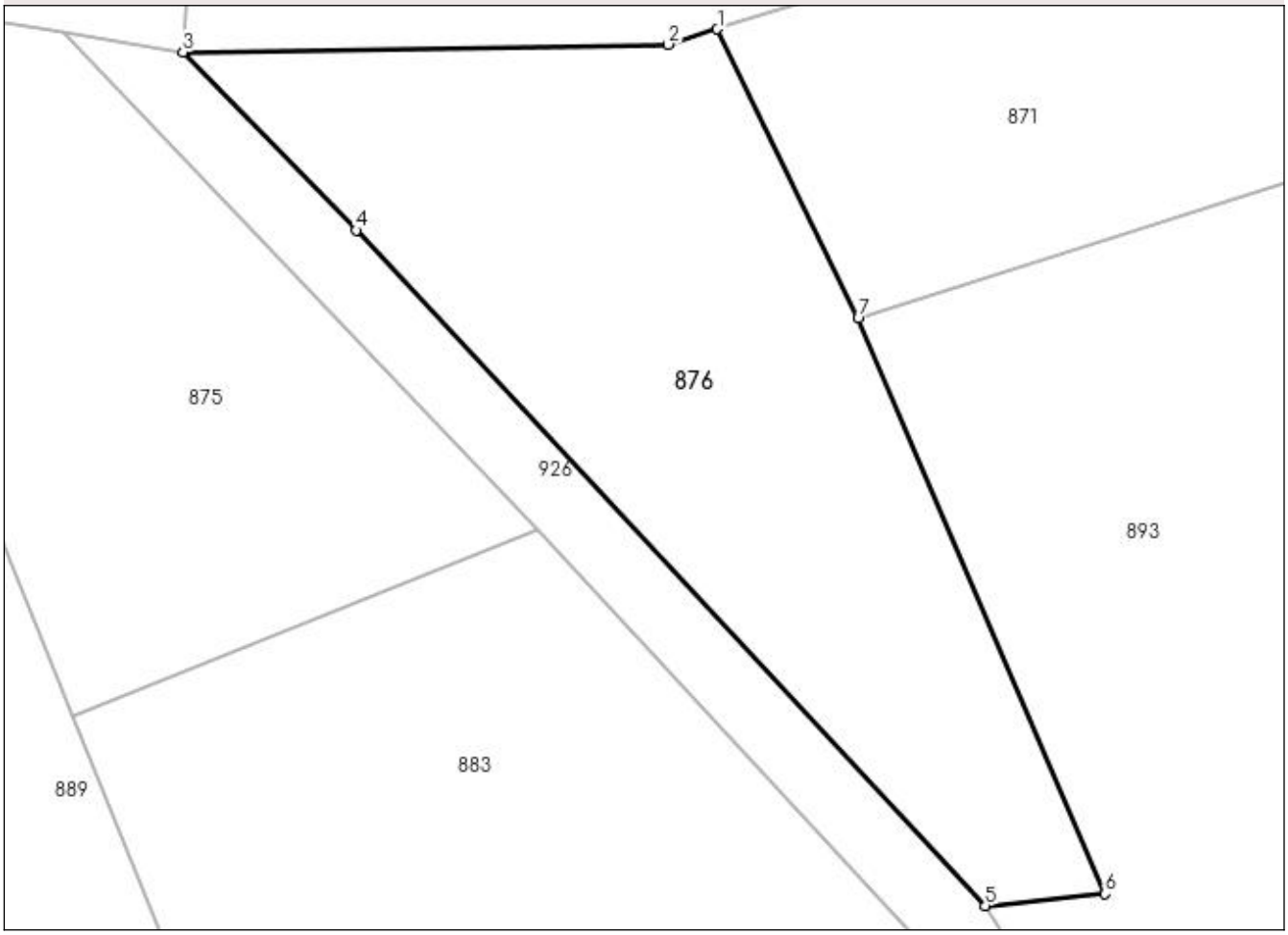

Date referitoare la teren

Crt	Categorie folosinţă	Intra vilan	Suprafaţa (mp)	Tarla	Parcelă	Nr. topo	Observaţii / Referinţe
1	faneata	NU	900	63	3415/1	-	

Lungime Segmente
1) Valorile lungimilor segmentelor sunt obţinute din proiecţie în plan.

Punct început	X / Y	Punct sfârşit	X / Y	Lungime segment (** (m)
1	449.077,382 513.679,71	2	449.074,628 513.678,853	2.884
2	449.074,628 513.678,853	3	449.047,606 513.678,426	27.025
3	449.047,606 513.678,426	4	449.057,253 513.668,516	13.83
4	449.057,253 513.668,516	5	449.092,308 513.630,921	51.403
5	449.092,308 513.630,921	6	449.098,978 513.631,586	6.703

Punct început	X / Y	Punct sfârşit	X / Y	Lungime segment (** (m)
6	449.098,978 513.631,586	7	449.085,216 513.663,609	34.855
7	449.085,216 513.663,609	1	449.077,382 513.679,71	17.906

** Lungimile segmentelor sunt determinate în planul de proiecţie Stereo 70 şi sunt rotunjite la 1 milimetru.
*** Distanţa dintre puncte este formată din segmente cumulate ce sunt mai mici decât valoarea 1 milimetru.

DATE DESPRE IMOBILUL NR. 877

Oficiul de Cadastru şi Publicitate Imobiliară SIBIU
Biroul de Cadastru şi Publicitate Imobiliară Medias

A. Partea I. Descrierea imobilului

TEREN Extravilan

Adresa: Jud. Sibiu

Nr. Crt	Nr cadastral Nr. topografic	Suprafaţa* (mp)	Observaţii / Referinţe
A1		851	Sector cadastral:45 Teren neimprejmuit;

B. Partea II. Proprietari şi acte

Inscrieri privitoare la dreptul de proprietate şi alte drepturi reale		Referinţe
/		
Act Normativ nr. 7, din 13/03/1996 emis de PARLAMENTUL ROMANIEI (lege);		
B1	Inscrierea provizorie, drept de PROPRIETATE, dobandit prin Lege, cota actuala 1/1	A1
	1) **MUNICIPIUL MEDIAŞ**, CIF:4240677, proprietar neidentificat	

C. Partea III. SARCINI .

Inscrieri privind dezmembramintele dreptului de proprietate, drepturi reale de garanţie şi sarcini	Referinţe
NU SUNT	

Anexa Nr. 1 La Partea I

Teren

Nr cadastral	Suprafaţa (mp)*	Observaţii / Referinţe
	851	

* Suprafaţa este determinată in planul de proiecţie Stereo 70.

DETALII LINIARE IMOBIL

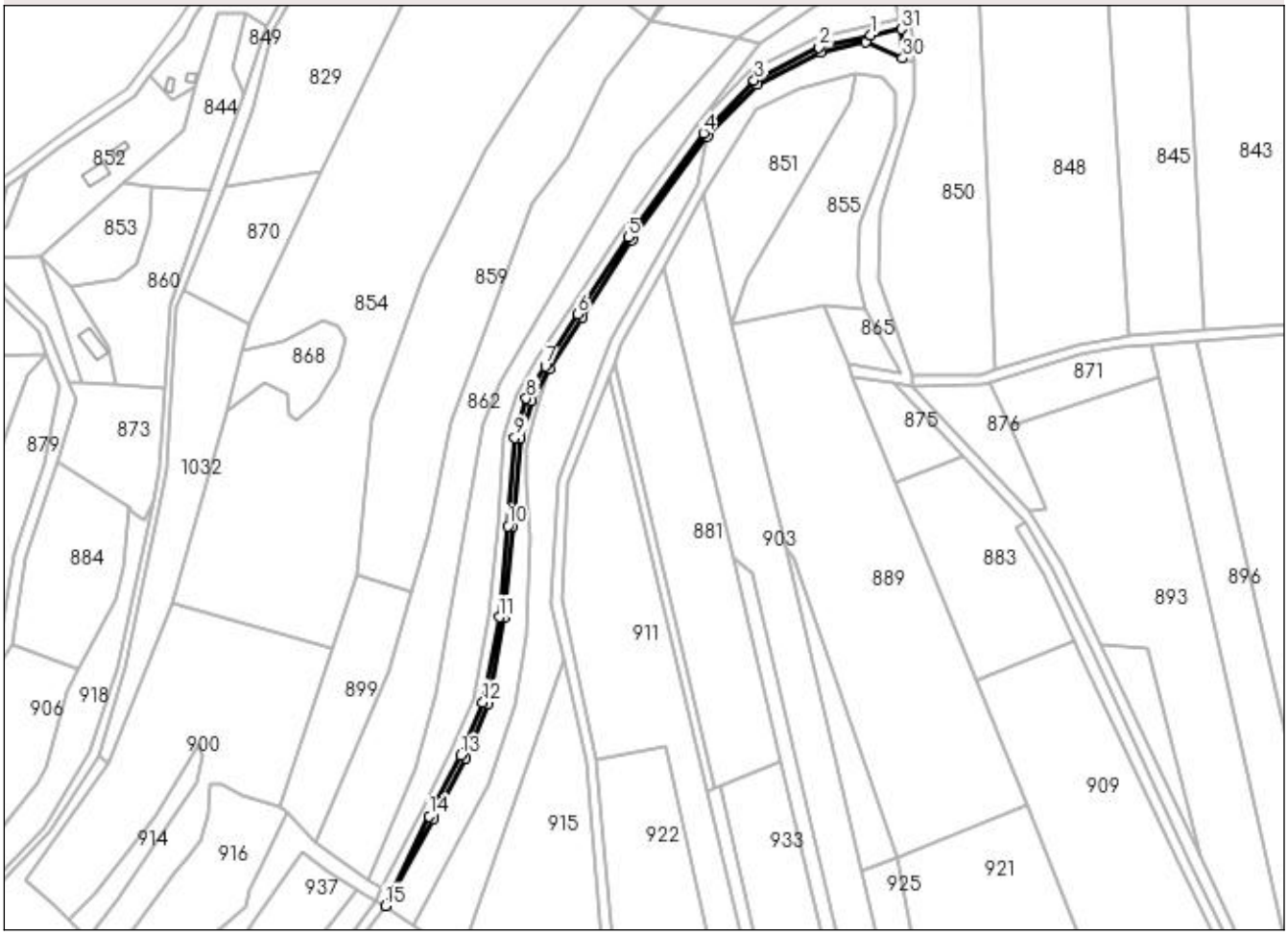

Date referitoare la teren

Crt	Categorie folosinţă	Intra vilan	Suprafaţa (mp)	Tarla	Parcelă	Nr. topo	Observaţii / Referinţe
1	faneata	NU	851	63	3378/2/1	-	

Lungime Segmente

1) Valorile lungimilor segmentelor sunt obţinute din proiecţie în plan.

Punct început	X / Y	Punct sfârşit	X / Y	Lungime segment (** (m)
1	449.032,052 513.812,382	2	449.012,25 513.807,733	20.34
3	448.987,471 513.795,183	4	448.968,16 513.775,068	27.884
5	448.939,386 513.735,361	6	448.920,049 513.705,98	35.173
7	448.907,727 513.686,096	8	448.900,438 513.673,738	14.348
9	448.895,994 513.658,745	10	448.893,424 513.625,077	33.766

Punct început	X / Y	Punct sfârşit	X / Y	Lungime segment (** (m)
2	449.012,25 513.807,733	3	448.987,471 513.795,183	27.777
4	448.968,16 513.775,068	5	448.939,386 513.735,361	49.037
6	448.920,049 513.705,98	7	448.907,727 513.686,096	23.392
8	448.900,438 513.673,738	9	448.895,994 513.658,745	15.637
10	448.893,424 513.625,077	11	448.890,064 513.590,323	34.916

Punct început	X / Y	Punct sfârşit	X / Y	Lungime segment (** (m)
11	448.890,064 513.590,323	12	448.883,907 513.557,78	33.12
13	448.875,395 513.537,512	14	448.863,412 513.514,245	26.171
15	448.846,587 513.480,151	16	448.865,178 513.513,306	38.012
17	448.877,209 513.536,666	18	448.885,833 513.557,2	22.272
19	448.892,046 513.590,04	20	448.895,417 513.624,904	35.027
21	448.897,972 513.658,38	22	448.902,285 513.672,934	15.179
23	448.909,438 513.685,061	24	448.921,734 513.704,903	23.343
25	448.941,032 513.734,224	26	448.969,699 513.773,782	48.854
27	448.988,678 513.793,552	28	449.012,941 513.805,841	27.197
29	449.029,985 513.809,842	30	449.044,235 513.803,645	15.54
31	449.043,748 513.814,704	1	449.032,052 513.812,382	11.924

Punct început	X / Y	Punct sfârşit	X / Y	Lungime segment (** (m)
12	448.883,907 513.557,78	13	448.875,395 513.537,512	21.983
14	448.863,412 513.514,245	15	448.846,587 513.480,151	38.021
16	448.865,178 513.513,306	17	448.877,209 513.536,666	26.276
18	448.885,833 513.557,2	19	448.892,046 513.590,04	33.422
20	448.895,417 513.624,904	21	448.897,972 513.658,38	33.573
22	448.902,285 513.672,934	23	448.909,438 513.685,061	14.08
24	448.921,734 513.704,903	25	448.941,032 513.734,224	35.101
26	448.969,699 513.773,782	27	448.988,678 513.793,552	27.406
28	449.012,941 513.805,841	29	449.029,985 513.809,842	17.508
30	449.044,235 513.803,645	31	449.043,748 513.814,704	11.07

** Lungimile segmentelor sunt determinate în planul de proiecţie Stereo 70 şi sunt rotunjite la 1 milimetru.
*** Distanţa dintre puncte este formată din segmente cumulate ce sunt mai mici decât valoarea 1 milimetru.

DATE DESPRE IMOBILUL NR. 878

Oficiul de Cadastru şi Publicitate Imobiliară SIBIU
Biroul de Cadastru şi Publicitate Imobiliară Medias

A. Partea I. Descrierea imobilului

Nr. CF vechi:17101N
Nr. cadastral vechi:2764

TEREN Extravilan
Adresa: Jud. Sibiu

Nr. Crt	Nr cadastral Nr. topografic	Suprafaţa* (mp)	Observaţii / Referinţe
A1	109933	1.000	Sector cadastral:45 Teren neimprejmuit;

B. Partea II. Proprietari şi acte

Inscrieri privitoare la dreptul de proprietate şi alte drepturi reale		Referinţe
18007 / 23/10/2008		
Act Notarial nr. aut. 3016/2008, din 01/01/2008 emis de NP MIA AXENTE (certificat de mostenitor);		
B1	Intabulare, drept de PROPRIETATE, dobandit prin Succesiune, cota actuala 1/2	A1
	1) **DENDIU VASILE**, si sotia 2) **DENDIU MARIOARA**, bun comun	
Act Notarial nr. aut. 3016/2008, din 01/01/2008 emis de NP MIA AXENTE (contract de vanzare-cumparare);		
B2	Intabulare, drept de PROPRIETATE, dobandit prin Conventie, cota actuala 1/2	A1
	1) **CHIȘIU AUREL**, si sotia 2) **CHIȘIU LENUȚA**, bun comun	

C. Partea III. SARCINI .

Inscrieri privind dezmembramintele dreptului de proprietate, drepturi reale de garanţie şi sarcini	Referinţe
NU SUNT	

Anexa Nr. 1 La Partea I

Teren

Nr cadastral	Suprafaţa (mp)*	Observaţii / Referinţe
109933	1.000	

* Suprafaţa este determinată in planul de proiecţie Stereo 70.

DETALII LINIARE IMOBIL

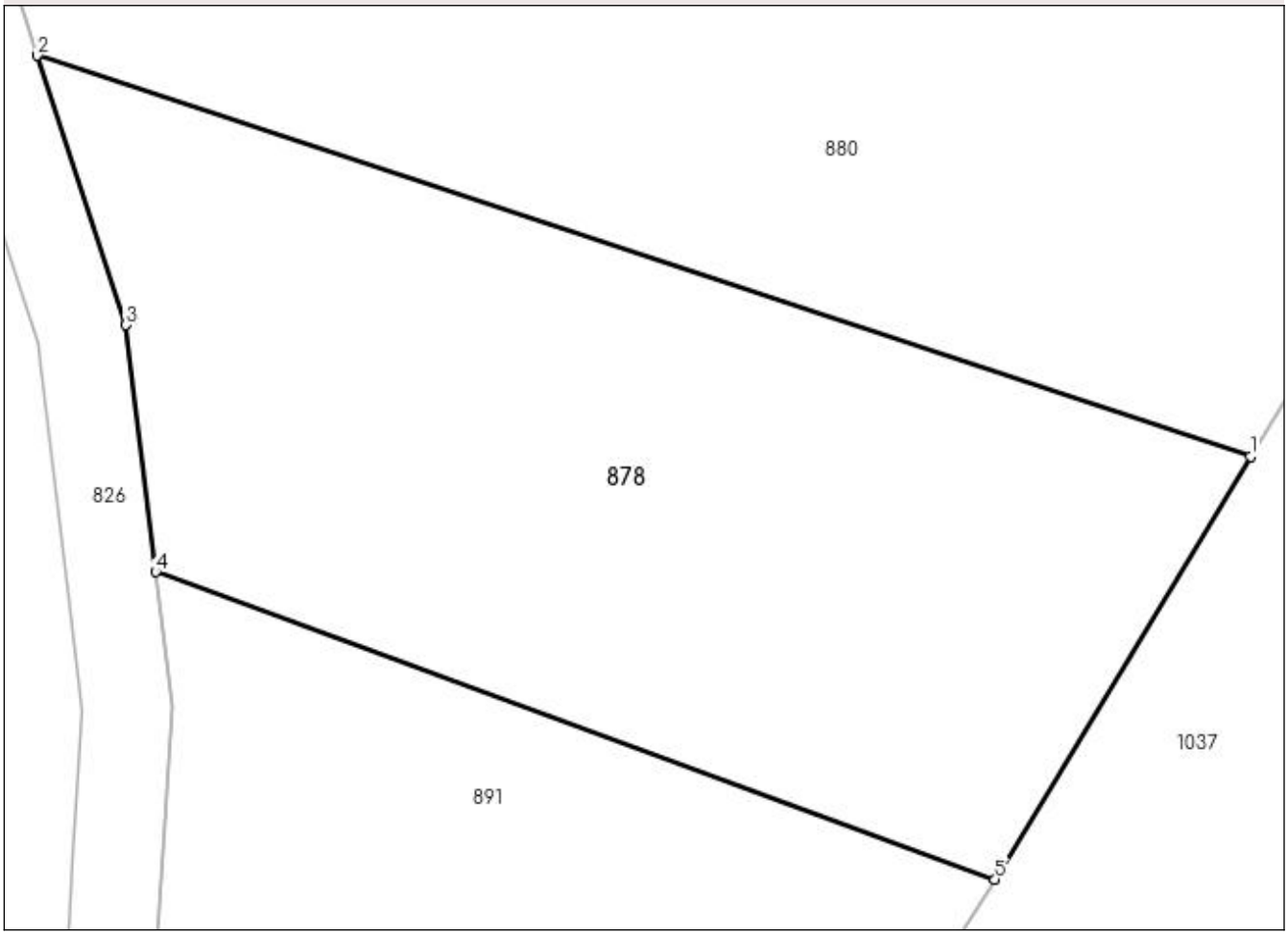

Date referitoare la teren

Crt	Categorie folosinţă	Intra vilan	Suprafaţa (mp)	Tarla	Parcelă	Nr. topo	Observaţii / Referinţe
1	arabil	NU	1.000	63	3347/6	-	

Lungime Segmente
1) Valorile lungimilor segmentelor sunt obţinute din proiecţie în plan.

Punct început	X / Y	Punct sfârşit	X / Y	Lungime segment (** (m)
1	448.662,37 513.649,198	2	448.608,084 513.667,123	57.169
2	448.608,084 513.667,123	3	448.612,035 513.655,072	12.682
3	448.612,035 513.655,072	4	448.613,378 513.644,024	11.13
4	448.613,378 513.644,024	5	448.650,937 513.630,277	39.995
5	448.650,937 513.630,277	1	448.662,37 513.649,198	22.107

** Lungimile segmentelor sunt determinate în planul de proiecţie Stereo 70 şi sunt rotunjite la 1 milimetru.
*** Distanţa dintre puncte este formată din segmente cumulate ce sunt mai mici decât valoarea 1 milimetru.

DATE DESPRE IMOBILUL NR. 879

Oficiul de Cadastru şi Publicitate Imobiliară SIBIU
Biroul de Cadastru şi Publicitate Imobiliară Medias

A. Partea I. Descrierea imobilului

TEREN Extravilan

Adresa: Jud. Sibiu

Nr. Crt	Nr cadastral Nr. topografic	Suprafaţa* (mp)	Observaţii / Referinţe
A1		1.200	Sector cadastral:45 Teren neimprejmuit;

B. Partea II. Proprietari şi acte

Inscrieri privitoare la dreptul de proprietate şi alte drepturi reale		Referinţe
/		
Act Administrativ nr. 314, din 26/11/2007 emis de CONSILIUL LOCAL MEDIAS (HOTARARE DE CONSILIU);		
B1	Intabulare, drept de PROPRIETATE, dobandit prin Lege, cota actuala 1/1	A1
	1) **MUNICIPIUL MEDIAŞ DOMENIUL PRIVAT**, CIF:4240677	

C. Partea III. SARCINI .

Inscrieri privind dezmembramintele dreptului de proprietate, drepturi reale de garanţie şi sarcini	Referinţe
NU SUNT	

Anexa Nr. 1 La Partea I

Teren

Nr cadastral	Suprafaţa (mp)*	Observaţii / Referinţe
	1.200	

* Suprafaţa este determinată in planul de proiecţie Stereo 70.

DETALII LINIARE IMOBIL

Date referitoare la teren

Crt	Categorie folosinţă	Intra vilan	Suprafaţa (mp)	Tarla	Parcelă	Nr. topo	Observaţii / Referinţe
1	pasune	NU	1.200	63	3348/3	-	

Lungime Segmente
1) Valorile lungimilor segmentelor sunt obţinute din proiecţie în plan.

Punct început	X / Y	Punct sfârşit	X / Y	Lungime segment (** (m)
1	448.716,49 513.648,606	2	448.721,876 513.678,25	30.13
2	448.721,876 513.678,25	3	448.716,9 513.690,631	13.343
3	448.716,9 513.690,631	4	448.709,88 513.682,546	10.708
4	448.709,88 513.682,546	5	448.697,854 513.649,22	35.429
5	448.697,854 513.649,22	6	448.694,979 513.624,83	24.559

Punct început	X / Y	Punct sfârşit	X / Y	Lungime segment (** (m)
6	448.694,979 513.624,83	7	448.698,986 513.612,91	12.576
7	448.698,986 513.612,91	8	448.698,831 513.608,885	4.028
8	448.698,831 513.608,885	9	448.697,975 513.600,328	8.6
9	448.697,975 513.600,328	10	448.693,931 513.590,147	10.954
10	448.693,931 513.590,147	11	448.695,978 513.588,14	2.867
11	448.695,978 513.588,14	12	448.700,323 513.588,642	4.374
12	448.700,323 513.588,642	13	448.704,942 513.614,168	25.94
13	448.704,942 513.614,168	1	448.716,49 513.648,606	36.323

** Lungimile segmentelor sunt determinate în planul de proiecţie Stereo 70 şi sunt rotunjite la 1 milimetru.
*** Distanţa dintre puncte este formată din segmente cumulate ce sunt mai mici decât valoarea 1 milimetru.

DATE DESPRE IMOBILUL NR. 880

Oficiul de Cadastru şi Publicitate Imobiliară SIBIU
Biroul de Cadastru şi Publicitate Imobiliară Medias

A. Partea I. Descrierea imobilului

TEREN Extravilan

Adresa: Jud. Sibiu

Nr. Crt	Nr cadastral Nr. topografic	Suprafaţa* (mp)	Observaţii / Referinţe
A1		1.700	Sector cadastral:45 Teren neimprejmuit;

B. Partea II. Proprietari şi acte

Inscrieri privitoare la dreptul de proprietate şi alte drepturi reale		Referinţe
/		
Act Administrativ nr. 964/6, din 14/06/1995 emis de CJSDPAT SIBIU (TITLU DE PROPRIETATE);		
B1	Intabulare, drept de PROPRIETATE, dobandit prin Reconstituire, cota actuala 1/1	A1
	1) **POPA ANA** 2) **GRECU GLIGOR** DEFUNCT:Da 3) **MOHAN MARIA** DEFUNCT:Da 4) **GRECU IOAN** 5) **GRECU EMIL** 6) **RAŢ VICTORIA**	

C. Partea III. SARCINI .

Inscrieri privind dezmembramintele dreptului de proprietate, drepturi reale de garanţie şi sarcini	Referinţe
NU SUNT	

Anexa Nr. 1 La Partea I

Teren

Nr cadastral	Suprafaţa (mp)*	Observaţii / Referinţe
	1.700	

* Suprafaţa este determinată in planul de proiecţie Stereo 70.

DETALII LINIARE IMOBIL

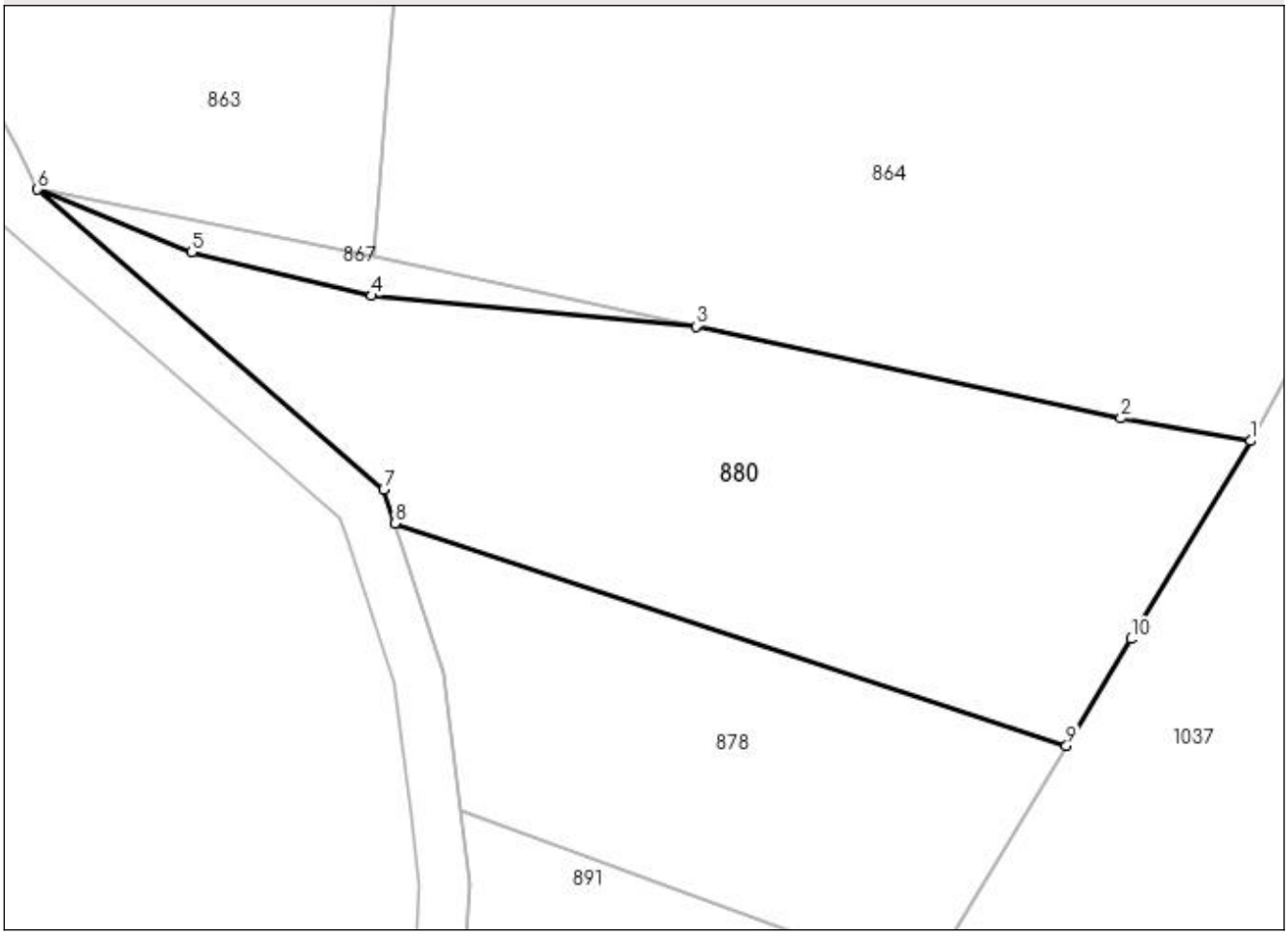

Date referitoare la teren

Crt	Categorie folosință	Intra vilan	Suprafaţa (mp)	Tarla	Parcelă	Nr. topo	Observaţii / Referinţe
1	arabil	NU	1.700	63	3347/7	-	

Lungime Segmente
1) Valorile lungimilor segmentelor sunt obţinute din proiecţie în plan.

Punct început	X / Y	Punct sfârşit	X / Y	Lungime segment (** (m)
1	448.677,235 513.673,798	2	448.666,766 513.675,617	10.626
2	448.666,766 513.675,617	3	448.632,424 513.683,061	35.139
3	448.632,424 513.683,061	4	448.606,24 513.685,52	26.299
4	448.606,24 513.685,52	5	448.591,678 513.689,046	14.982
5	448.591,678 513.689,046	6	448.579,227 513.694,106	13.44

Punct început	X / Y	Punct sfârşit	X / Y	Lungime segment (** (m)
6	448.579,227 513.694,106	7	448.607,189 513.669,854	37.014
7	448.607,189 513.669,854	8	448.608,084 513.667,123	2.874
8	448.608,084 513.667,123	9	448.662,37 513.649,198	57.169
9	448.662,37 513.649,198	10	448.667,571 513.657,806	10.057
10	448.667,571 513.657,806	1	448.677,235 513.673,798	18.685

** Lungimile segmentelor sunt determinate în planul de proiecţie Stereo 70 şi sunt rotunjite la 1 milimetru.
*** Distanţa dintre puncte este formată din segmente cumulate ce sunt mai mici decât valoarea 1 milimetru.

DATE DESPRE IMOBILUL NR. 881

Oficiul de Cadastru şi Publicitate Imobiliară SIBIU
Biroul de Cadastru şi Publicitate Imobiliară Medias

A. Partea I. Descrierea imobilului

TEREN Extravilan

Adresa: Jud. Sibiu

Nr. Crt	Nr cadastral Nr. topografic	Suprafaţa* (mp)	Observaţii / Referinţe
A1		4.900	Sector cadastral:45 Teren neimprejmuit;

B. Partea II. Proprietari şi acte

Inscrieri privitoare la dreptul de proprietate şi alte drepturi reale		Referinţe
/		
Act Administrativ nr. 839/6, din 25/05/1995 emis de CJSDPAT SIBIU (TITLU DE PROPRIETATE);		
B1	Intabulare, drept de PROPRIETATE, dobandit prin Constituire, cota actuala 1/1	A1
	1) **MARA MARIA**	

C. Partea III. SARCINI .

Inscrieri privind dezmembramintele dreptului de proprietate, drepturi reale de garanţie şi sarcini	Referinţe
NU SUNT	

Anexa Nr. 1 La Partea I

Teren

Nr cadastral	Suprafaţa (mp)*	Observaţii / Referinţe
	4.900	

* Suprafaţa este determinată in planul de proiecţie Stereo 70.

DETALII LINIARE IMOBIL

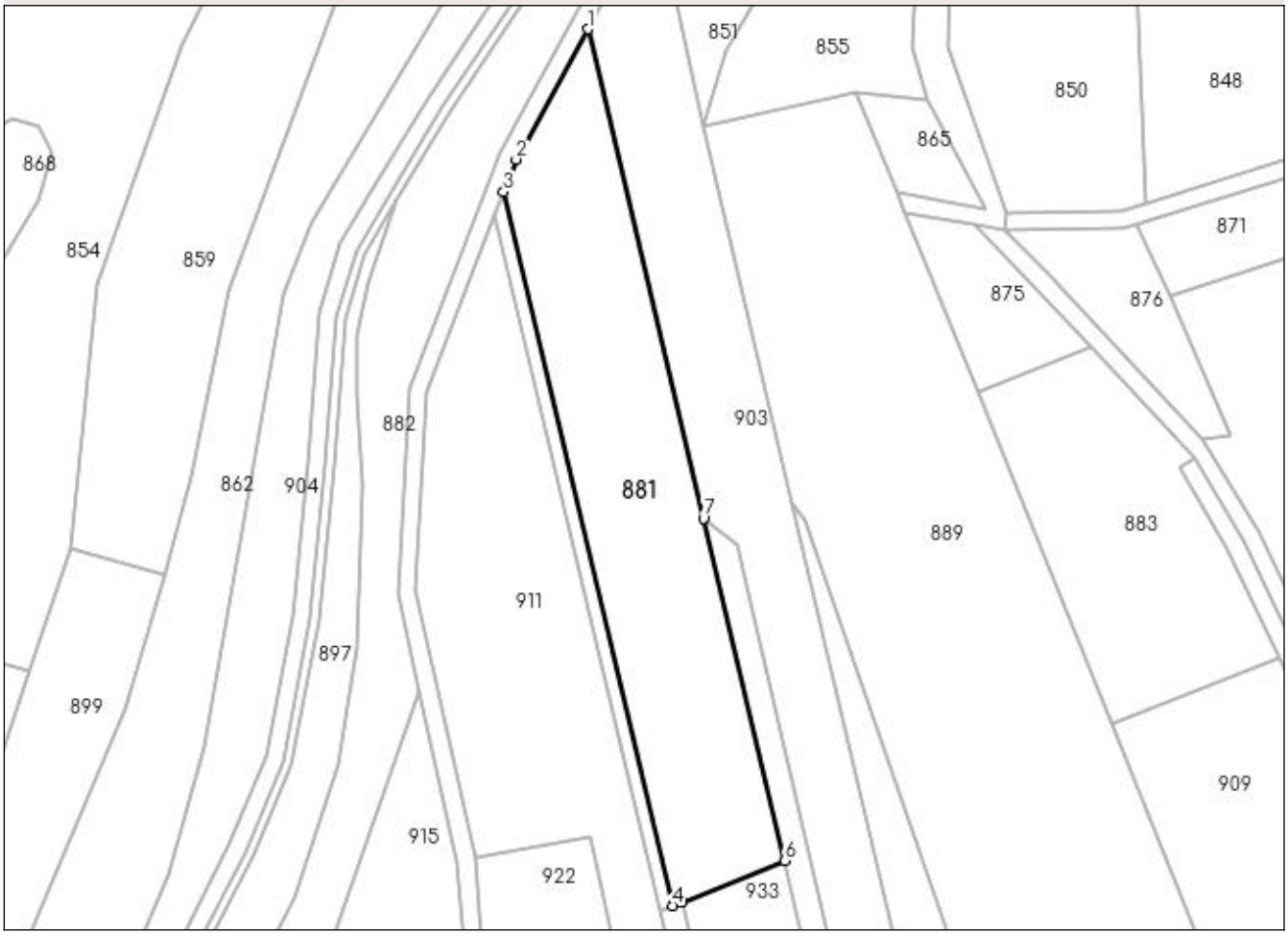

Date referitoare la teren

Crt	Categorie folosinţă	Intra vilan	Suprafaţa (mp)	Tarla	Parcelă	Nr. topo	Observaţii / Referinţe
1	arabil	NU	4.900	63	3412/4/1	-	

Lungime Segmente
1) Valorile lungimilor segmentelor sunt obţinute din proiecţie în plan.

Punct început	X / Y	Punct sfârşit	X / Y	Lungime segment (** (m)
1	448.953,038 513.723,947	2	448.936,754 513.694,413	33.726
2	448.936,754 513.694,413	3	448.933,921 513.687,03	7.907
3	448.933,921 513.687,03	4	448.972,24 513.525,117	166.386
4	448.972,24 513.525,117	5	448.974,366 513.525,971	2.29
5	448.974,366 513.525,971	6	448.997,676 513.535,337	25.121

Punct început	X / Y	Punct sfârşit	X / Y	Lungime segment (** (m)
6	448.997,676 513.535,337	7	448.979,302 513.612,974	79.782
7	448.979,302 513.612,974	1	448.953,038 513.723,947	114.039

** Lungimile segmentelor sunt determinate în planul de proiecţie Stereo 70 şi sunt rotunjite la 1 milimetru.
*** Distanţa dintre puncte este formată din segmente cumulate ce sunt mai mici decât valoarea 1 milimetru.

DATE DESPRE IMOBILUL NR. 882

Oficiul de Cadastru şi Publicitate Imobiliară SIBIU
Biroul de Cadastru şi Publicitate Imobiliară Medias

A. Partea I. Descrierea imobilului

TEREN Extravilan

Adresa: Jud. Sibiu

Nr. Crt	Nr cadastral Nr. topografic	Suprafaţa* (mp)	Observaţii / Referinţe
A1		4.200	Sector cadastral:45 Teren neimprejmuit;

B. Partea II. Proprietari şi acte

Inscrieri privitoare la dreptul de proprietate şi alte drepturi reale		Referinţe
/		
Act Administrativ nr. 784/6, din 15/06/1995 emis de CJSDPAT SIBIU (TITLU DE PROPRIETATE);		
B1	Intabulare, drept de PROPRIETATE, dobandit prin Reconstituire, cota actuala 1/1	A1
	1) **MOHAN IOAN**	

C. Partea III. SARCINI .

Inscrieri privind dezmembramintele dreptului de proprietate, drepturi reale de garanţie şi sarcini	Referinţe
NU SUNT	

Anexa Nr. 1 La Partea I

Teren

Nr cadastral	Suprafaţa (mp)*	Observaţii / Referinţe
	4.200	

* Suprafaţa este determinată in planul de proiecţie Stereo 70.

DETALII LINIARE IMOBIL

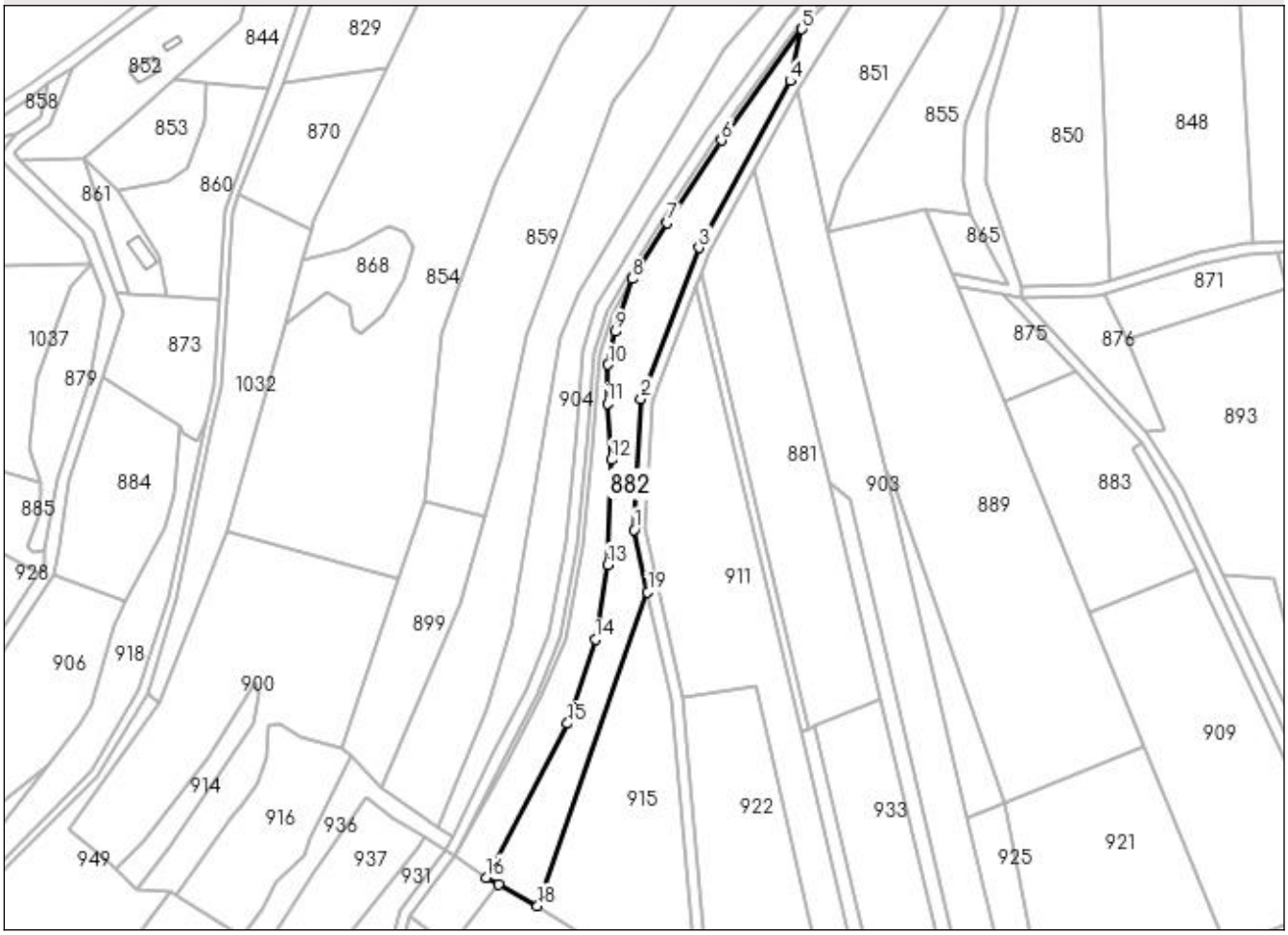

Date referitoare la teren

Crt	Categorie folosință	Intra vilan	Suprafaţa (mp)	Tarla	Parcelă	Nr. topo	Observaţii / Referinţe
1	arabil	NU	4.200	63	3377/19/1	-	

Lungime Segmente
1) Valorile lungimilor segmentelor sunt obţinute din proiecţie în plan.

Punct început	X / Y	Punct sfârşit	X / Y	Lungime segment (** (m)
1	448.909,968 513.595,886	2	448.912,526 513.642,431	46.616
2	448.912,526 513.642,431	3	448.933,118 513.696,103	57.486
3	448.933,118 513.696,103	4	448.965,606 513.755,371	67.589
4	448.965,606 513.755,371	5	448.969,699 513.773,782	18.861
5	448.969,699 513.773,782	6	448.941,032 513.734,224	48.854

Punct început	X / Y	Punct sfârşit	X / Y	Lungime segment (** (m)
6	448.941,032 513.734,224	7	448.921,734 513.704,903	35.101
7	448.921,734 513.704,903	8	448.909,438 513.685,061	23.343
8	448.909,438 513.685,061	9	448.903,369 513.666,319	19.7
9	448.903,369 513.666,319	10	448.900,777 513.654,517	12.083
10	448.900,777 513.654,517	11	448.900,533 513.640,673	13.846
11	448.900,533 513.640,673	12	448.901,923 513.620,785	19.937
12	448.901,923 513.620,785	13	448.900,653 513.583,415	37.392
13	448.900,653 513.583,415	14	448.896,197 513.556,887	26.899
14	448.896,197 513.556,887	15	448.886,414 513.526,95	31.495
15	448.886,414 513.526,95	16	448.857,426 513.472,326	61.839
16	448.857,426 513.472,326	17	448.861,918 513.469,848	5.13
17	448.861,918 513.469,848	18	448.875,729 513.462,233	15.771
18	448.875,729 513.462,233	19	448.914,896 513.573,716	118.163
19	448.914,896 513.573,716	1	448.909,968 513.595,886	22.71

** Lungimile segmentelor sunt determinate în planul de proiecţie Stereo 70 şi sunt rotunjite la 1 milimetru.
*** Distanţa dintre puncte este formată din segmente cumulate ce sunt mai mici decât valoarea 1 milimetru.

DATE DESPRE IMOBILUL NR. 883

Oficiul de Cadastru şi Publicitate Imobiliară SIBIU
Biroul de Cadastru şi Publicitate Imobiliară Medias

A. Partea I. Descrierea imobilului

TEREN Extravilan

Adresa: Jud. Sibiu

Nr. Crt	Nr cadastral Nr. topografic	Suprafaţa* (mp)	Observaţii / Referinţe
A1		3.000	Sector cadastral:45 Teren neimprejmuit;

B. Partea II. Proprietari şi acte

Inscrieri privitoare la dreptul de proprietate şi alte drepturi reale		Referinţe
/		
Act Administrativ nr. 763/6, din 31/05/1995 emis de CJSDPAT SIBIU (TITLU DE PROPRIETATE);		
B1	Intabulare, drept de PROPRIETATE, dobandit prin Reconstituire, cota actuala 1/1	A1
	1) **STANCIU ELISABETA**	

C. Partea III. SARCINI .

Inscrieri privind dezmembramintele dreptului de proprietate, drepturi reale de garanţie şi sarcini	Referinţe
NU SUNT	

Anexa Nr. 1 La Partea I

Teren

Nr cadastral	Suprafaţa (mp)*	Observaţii / Referinţe
	3.000	

* Suprafaţa este determinată in planul de proiecţie Stereo 70.

DETALII LINIARE IMOBIL

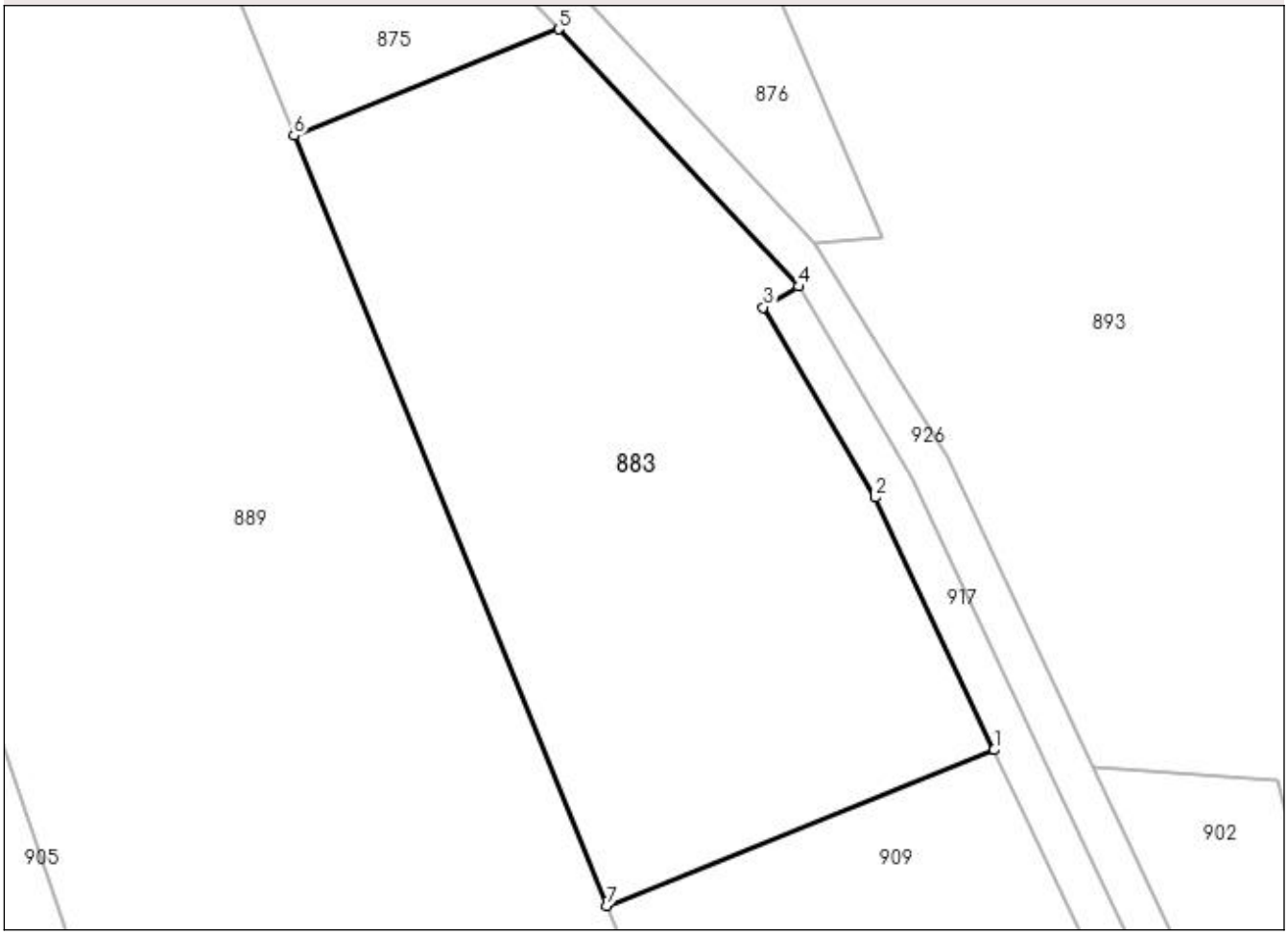

Date referitoare la teren

Crt	Categorie folosință	Intra vilan	Suprafaţa (mp)	Tarla	Parcelă	Nr. topo	Observaţii / Referinţe
1	arabil	NU	3.000	63	3412/9	-	

Lungime Segmente
1) Valorile lungimilor segmentelor sunt obţinute din proiecţie în plan.

Punct început	X / Y	Punct sfârşit	X / Y	Lungime segment (** (m)
1	449.109,83 513.581,548	2	449.098,223 513.606,178	27.228
2	449.098,223 513.606,178	3	449.087,288 513.624,711	21.519
3	449.087,288 513.624,711	4	449.090,733 513.626,744	4.0
4	449.090,733 513.626,744	5	449.067,339 513.651,833	34.304
5	449.067,339 513.651,833	6	449.041,487 513.641,446	27.861

Punct început	X / Y	Punct sfârşit	X / Y	Lungime segment (** (m)
6	449.041,487 513.641,446	7	449.072,011 513.566,352	81.06
7	449.072,011 513.566,352	1	449.109,83 513.581,548	40.757

** Lungimile segmentelor sunt determinate în planul de proiecţie Stereo 70 şi sunt rotunjite la 1 milimetru.
*** Distanţa dintre puncte este formată din segmente cumulate ce sunt mai mici decât valoarea 1 milimetru.

DATE DESPRE IMOBILUL NR. 884

Oficiul de Cadastru şi Publicitate Imobiliară SIBIU
Biroul de Cadastru şi Publicitate Imobiliară Medias

A. Partea I. Descrierea imobilului

TEREN Extravilan

Adresa: Jud. Sibiu

Nr. Crt	Nr cadastral Nr. topografic	Suprafaţa* (mp)	Observaţii / Referinţe
A1		2.300	Sector cadastral:45 Teren neimprejmuit;

B. Partea II. Proprietari şi acte

Inscrieri privitoare la dreptul de proprietate şi alte drepturi reale		Referinţe
/		
Act Administrativ nr. 3061/6, din 12/08/2015 emis de CJSDPAT SIBIU (TITLU DE PROPRIETATE);		
B1	Intabulare, drept de PROPRIETATE, dobandit prin Reconstituire, cota actuala 1/1	A1
	1) **GHERAN ELENA-ANA** 2) **RADU MIHAELA-ADRIANA**	

C. Partea III. SARCINI .

Inscrieri privind dezmembramintele dreptului de proprietate, drepturi reale de garanţie şi sarcini	Referinţe
NU SUNT	

Anexa Nr. 1 La Partea I

Teren

Nr cadastral	Suprafaţa (mp)*	Observaţii / Referinţe
	2.300	

* Suprafaţa este determinată in planul de proiecţie Stereo 70.

DETALII LINIARE IMOBIL

Date referitoare la teren

Crt	Categorie folosinţă	Intra vilan	Suprafaţa (mp)	Tarla	Parcelă	Nr. topo	Observaţii / Referinţe
1	faneata	NU	2.300	63	3347/3	-	NR TARLA 62 GRESIT IN TP

Lungime Segmente
1) Valorile lungimilor segmentelor sunt obţinute din proiecţie în plan.

Punct început	X / Y	Punct sfârşit	X / Y	Lungime segment (** (m)
1	448.703,818 513.579,533	2	448.729,001 513.570,705	26.686
2	448.729,001 513.570,705	3	448.743,363 513.596,842	29.824
3	448.743,363 513.596,842	4	448.746,514 513.608,957	12.518
4	448.746,514 513.608,957	5	448.748,534 513.632,508	23.637
5	448.748,534 513.632,508	6	448.721,118 513.649,826	32.427

Punct început	X / Y	Punct sfârşit	X / Y	Lungime segment (** (m)
6	448.721,118 513.649,826	7	448.708,855 513.613,256	38.571
7	448.708,855 513.613,256	8	448.705,721 513.590,005	23.461
8	448.705,721 513.590,005	1	448.703,818 513.579,533	10.644

** Lungimile segmentelor sunt determinate în planul de proiecţie Stereo 70 şi sunt rotunjite la 1 milimetru.
*** Distanţa dintre puncte este formată din segmente cumulate ce sunt mai mici decât valoarea 1 milimetru.

DATE DESPRE IMOBILUL NR. 885

Oficiul de Cadastru şi Publicitate Imobiliară SIBIU
Biroul de Cadastru şi Publicitate Imobiliară Medias

A. Partea I. Descrierea imobilului

TEREN Extravilan

Adresa: Jud. Sibiu

Nr. Crt	Nr cadastral Nr. topografic	Suprafaţa* (mp)	Observaţii / Referinţe
A1		1.400	Sector cadastral:45 Teren neimprejmuit;

B. Partea II. Proprietari şi acte

Inscrieri privitoare la dreptul de proprietate şi alte drepturi reale		Referinţe
/		
Act Administrativ nr. 3061/6, din 12/08/2015 emis de CJSDPAT SIBIU (TITLU DE PROPRIETATE);		
B1	Intabulare, drept de PROPRIETATE, dobandit prin Reconstituire, cota actuala 1/1	A1
	1) **GHERAN ELENA-ANA** 2) **RADU MIHAELA-ADRIANA**	

C. Partea III. SARCINI .

Inscrieri privind dezmembramintele dreptului de proprietate, drepturi reale de garanţie şi sarcini	Referinţe
NU SUNT	

Anexa Nr. 1 La Partea I

Teren

Nr cadastral	Suprafaţa (mp)*	Observaţii / Referinţe
	1.400	

* Suprafaţa este determinată in planul de proiecţie Stereo 70.

DETALII LINIARE IMOBIL

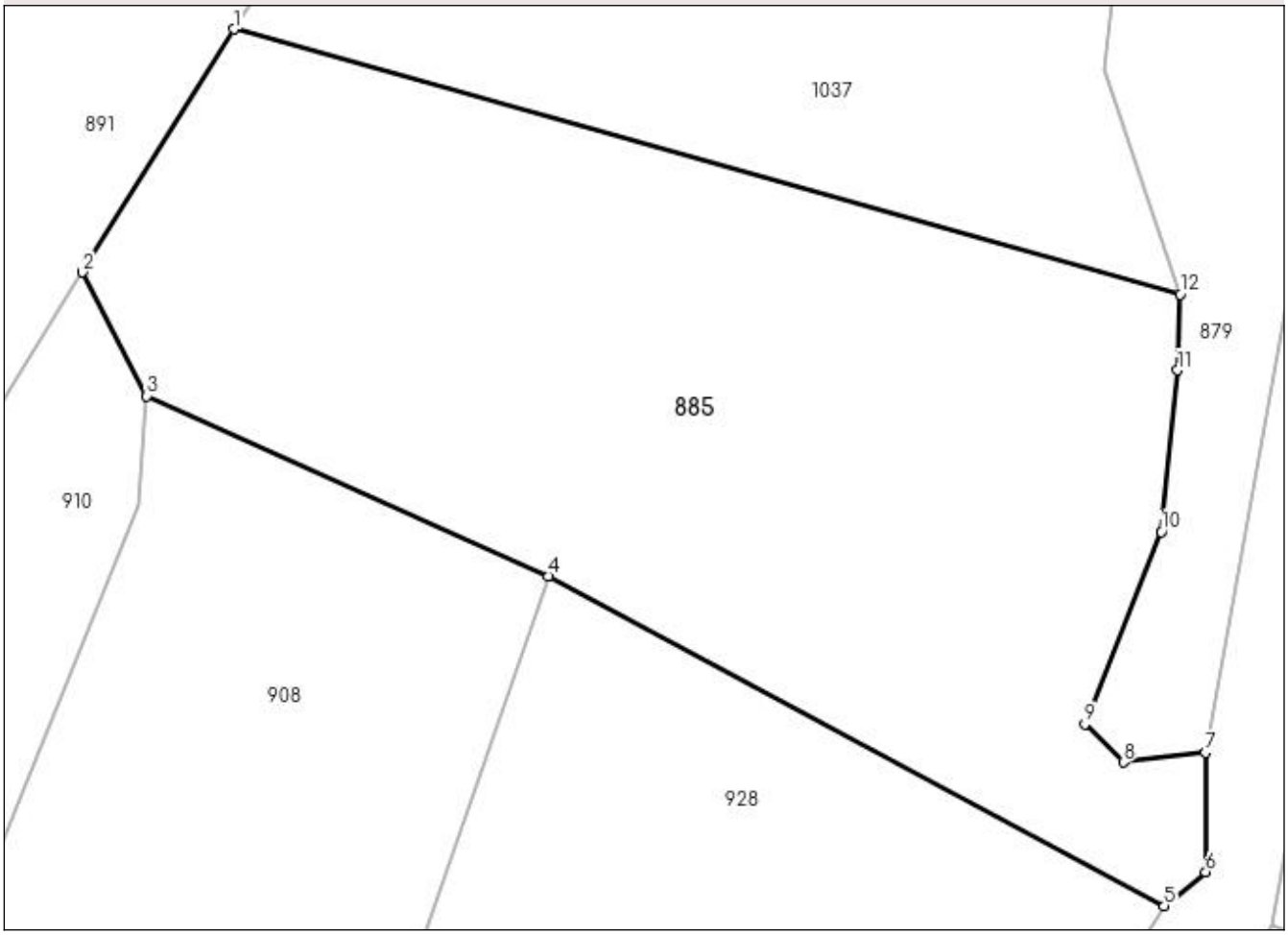

Date referitoare la teren

Crt	Categorie folosință	Intra vilan	Suprafaţa (mp)	Tarla	Parcelă	Nr. topo	Observaţii / Referinţe
1	faneata	NU	1.400	63	3347/8/1	-	

Lungime Segmente
1) Valorile lungimilor segmentelor sunt obţinute din proiecţie în plan.

Punct început	X / Y	Punct sfârşit	X / Y	Lungime segment (** (m)
1	448.648,856 513.626,942	2	448.640,834 513.614,079	15.159
2	448.640,834 513.614,079	3	448.644,245 513.607,528	7.386
3	448.644,245 513.607,528	4	448.665,514 513.597,982	23.313
4	448.665,514 513.597,982	5	448.698,129 513.580,536	36.988
5	448.698,129 513.580,536	6	448.700,323 513.582,322	2.829

Punct început	X / Y	Punct sfârşit	X / Y	Lungime segment (** (m)
6	448.700,323 513.582,322	7	448.700,323 513.588,642	6.32
7	448.700,323 513.588,642	8	448.695,978 513.588,14	4.374
8	448.695,978 513.588,14	9	448.693,931 513.590,147	2.867
9	448.693,931 513.590,147	10	448.697,975 513.600,328	10.954
10	448.697,975 513.600,328	11	448.698,831 513.608,885	8.6
11	448.698,831 513.608,885	12	448.698,986 513.612,91	4.028
12	448.698,986 513.612,91	1	448.648,856 513.626,942	52.057

** Lungimile segmentelor sunt determinate în planul de proiecţie Stereo 70 şi sunt rotunjite la 1 milimetru.
*** Distanţa dintre puncte este formată din segmente cumulate ce sunt mai mici decât valoarea 1 milimetru.

DATE DESPRE IMOBILUL NR. 886

Oficiul de Cadastru şi Publicitate Imobiliară SIBIU
Biroul de Cadastru şi Publicitate Imobiliară Medias

A. Partea I. Descrierea imobilului

TEREN Extravilan

Adresa: Jud. Sibiu

Nr. Crt	Nr cadastral Nr. topografic	Suprafaţa* (mp)	Observaţii / Referinţe
A1		3.500	Sector cadastral:45 Teren neimprejmuit;

B. Partea II. Proprietari şi acte

Inscrieri privitoare la dreptul de proprietate şi alte drepturi reale		Referinţe
/		
Act Administrativ nr. 967/6, din 14/06/1995 emis de CJSDPAT SIBIU (TITLU DE PROPRIETATE);		
B1	Intabulare, drept de PROPRIETATE, dobandit prin Reconstituire, cota actuala 1/1	A1
	1) **POP AURELIA** 2) **DOCTOR EMANOIL** 3) **DOCTOR NICOLAE** 4) **DOCTOR IOAN** 5) **DOCTOR MARIA**	

C. Partea III. SARCINI .

Inscrieri privind dezmembramintele dreptului de proprietate, drepturi reale de garanţie şi sarcini	Referinţe
NU SUNT	

Anexa Nr. 1 La Partea I

Teren

Nr cadastral	Suprafaţa (mp)*	Observaţii / Referinţe
	3.500	

* Suprafaţa este determinată in planul de proiecţie Stereo 70.

DETALII LINIARE IMOBIL

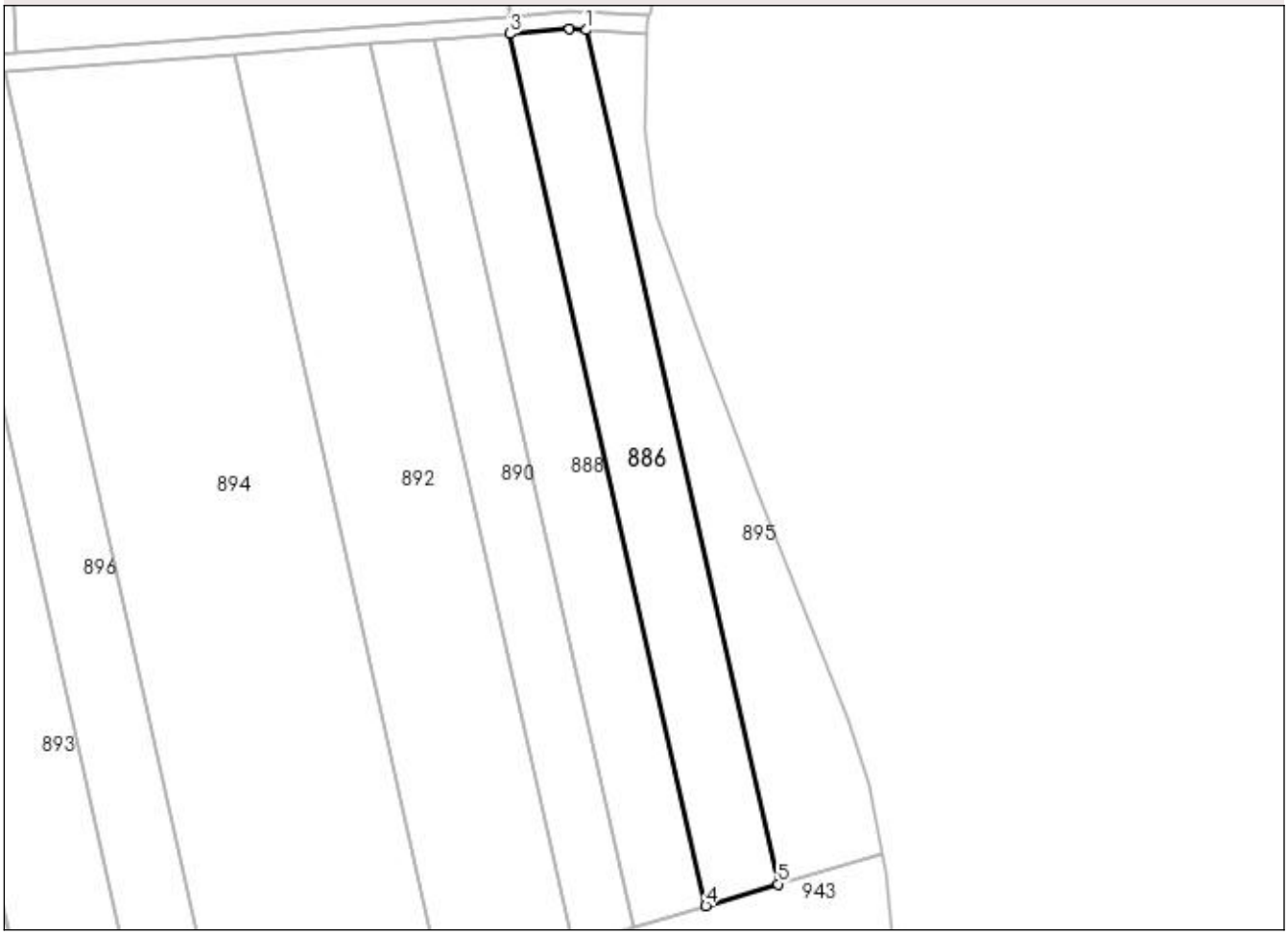

Date referitoare la teren

Crt	Categorie folosință	Intra vilan	Suprafaţa (mp)	Tarla	Parcelă	Nr. topo	Observaţii / Referinţe
1	arabil	NU	3.500	63	3419/6/2	-	

Lungime Segmente
1) Valorile lungimilor segmentelor sunt obţinute din proiecţie în plan.

Punct început	X / Y	Punct sfârşit	X / Y	Lungime segment (** (m)
1	449.289,988 513.705,2	2	449.286,15 513.705,401	3.843
2	449.286,15 513.705,401	3	449.272,495 513.704,364	13.695
3	449.272,495 513.704,364	4	449.317,369 513.504,529	204.812
4	449.317,369 513.504,529	5	449.333,933 513.509,504	17.295
5	449.333,933 513.509,504	1	449.289,988 513.705,2	200.57

** Lungimile segmentelor sunt determinate în planul de proiecţie Stereo 70 şi sunt rotunjite la 1 milimetru.
*** Distanţa dintre puncte este formată din segmente cumulate ce sunt mai mici decât valoarea 1 milimetru.

DATE DESPRE IMOBILUL NR. 887

Oficiul de Cadastru şi Publicitate Imobiliară SIBIU
Biroul de Cadastru şi Publicitate Imobiliară Medias

A. Partea I. Descrierea imobilului

TEREN Extravilan

Adresa: Jud. Sibiu

Nr. Crt	Nr cadastral Nr. topografic	Suprafaţa* (mp)	Observaţii / Referinţe
A1		500	Sector cadastral:45 Teren neimprejmuit;

B. Partea II. Proprietari şi acte

Inscrieri privitoare la dreptul de proprietate şi alte drepturi reale		Referinţe
/		
Act Administrativ nr. 839/6, din 25/05/1995 emis de CJSDPAT SIBIU (TITLU DE PROPRIETATE);		
B1	Intabulare, drept de PROPRIETATE, dobandit prin Constituire, cota actuala 1/1	A1
	1) **MARA MARIA**	

C. Partea III. SARCINI .

Inscrieri privind dezmembramintele dreptului de proprietate, drepturi reale de garanţie şi sarcini	Referinţe
NU SUNT	

Anexa Nr. 1 La Partea I

Teren

Nr cadastral	Suprafaţa (mp)*	Observaţii / Referinţe
	500	

* Suprafaţa este determinată in planul de proiecţie Stereo 70.

DETALII LINIARE IMOBIL

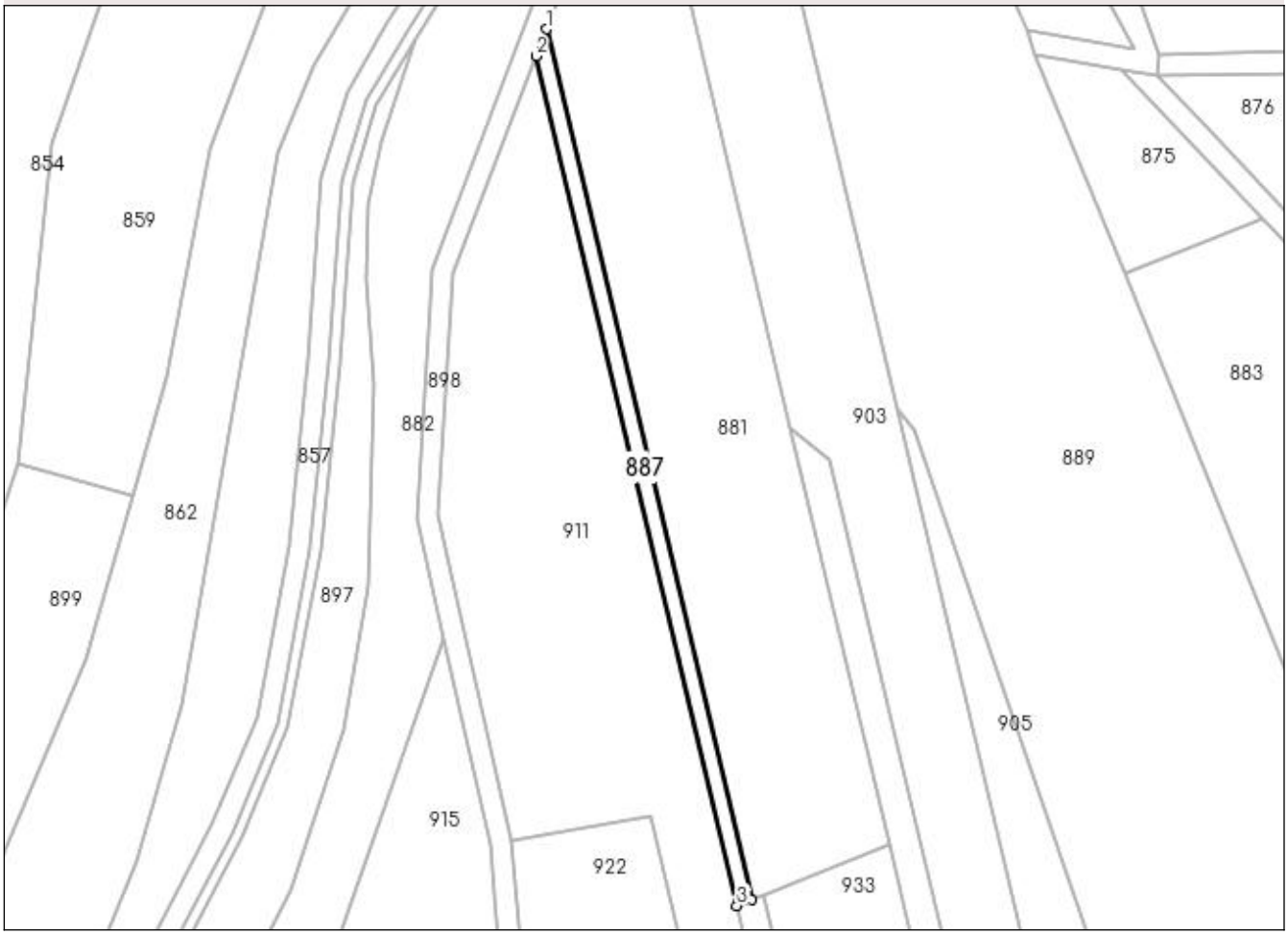

Date referitoare la teren

Crt	Categorie folosință	Intra vilan	Suprafaţa (mp)	Tarla	Parcelă	Nr. topo	Observaţii / Referinţe
1	faneata	NU	500	63	3409/1	-	

Lungime Segmente
1) Valorile lungimilor segmentelor sunt obţinute din proiecţie în plan.

Punct început	X / Y	Punct sfârşit	X / Y	Lungime segment (** (m)
1	448.933,921 513.687,03	2	448.931,988 513.681,991	5.397
2	448.931,988 513.681,991	3	448.969,386 513.523,97	162.386
3	448.969,386 513.523,97	4	448.972,24 513.525,117	3.076
4	448.972,24 513.525,117	1	448.933,921 513.687,03	166.386

** Lungimile segmentelor sunt determinate în planul de proiecţie Stereo 70 şi sunt rotunjite la 1 milimetru.
*** Distanţa dintre puncte este formată din segmente cumulate ce sunt mai mici decât valoarea 1 milimetru.

DATE DESPRE IMOBILUL NR. 888

Oficiul de Cadastru şi Publicitate Imobiliară SIBIU
Biroul de Cadastru şi Publicitate Imobiliară Medias

A. Partea I. Descrierea imobilului

TEREN Extravilan

Adresa: Jud. Sibiu

Nr. Crt	Nr cadastral Nr. topografic	Suprafaţa* (mp)	Observaţii / Referinţe
A1		3.600	Sector cadastral:45 Teren neimprejmuit;

B. Partea II. Proprietari şi acte

Inscrieri privitoare la dreptul de proprietate şi alte drepturi reale		Referinţe
/		
Act Notarial nr. 5, din 04/02/2019 emis de NP DANIELA HELJU (certificat de mostenitor);		
B1	Intabulare, drept de PROPRIETATE, dobandit prin Succesiune, cota actuala 1/1	A1
	1) **GANEA-DOCTOR EMANOIL-CORNEL**	

C. Partea III. SARCINI .

Inscrieri privind dezmembramintele dreptului de proprietate, drepturi reale de garanţie şi sarcini	Referinţe
NU SUNT	

Anexa Nr. 1 La Partea I

Teren

Nr cadastral	Suprafaţa (mp)*	Observaţii / Referinţe
	3.600	

* Suprafaţa este determinată in planul de proiecţie Stereo 70.

DETALII LINIARE IMOBIL

Date referitoare la teren

Crt	Categorie folosinţă	Intra vilan	Suprafaţa (mp)	Tarla	Parcelă	Nr. topo	Observaţii / Referinţe
1	arabil	NU	3.600	63	3419/6/1	-	

Lungime Segmente
1) Valorile lungimilor segmentelor sunt obţinute din proiecţie în plan.

Punct început	X / Y	Punct sfârşit	X / Y	Lungime segment (** (m)
1	449.272,495 513.704,364	2	449.254,944 513.703,032	17.601
2	449.254,944 513.703,032	3	449.300,647 513.499,507	208.593
3	449.300,647 513.499,507	4	449.317,369 513.504,529	17.46
4	449.317,369 513.504,529	1	449.272,495 513.704,364	204.812

** Lungimile segmentelor sunt determinate în planul de proiecţie Stereo 70 şi sunt rotunjite la 1 milimetru.
*** Distanţa dintre puncte este formată din segmente cumulate ce sunt mai mici decât valoarea 1 milimetru.

DATE DESPRE IMOBILUL NR. 889

Oficiul de Cadastru şi Publicitate Imobiliară SIBIU
Biroul de Cadastru şi Publicitate Imobiliară Medias

A. Partea I. Descrierea imobilului

TEREN Extravilan

Adresa: Jud. Sibiu

Nr. Crt	Nr cadastral Nr. topografic	Suprafaţa* (mp)	Observaţii / Referinţe
A1		9.800	Sector cadastral:45 Teren neimprejmuit;

B. Partea II. Proprietari şi acte

Inscrieri privitoare la dreptul de proprietate şi alte drepturi reale		Referinţe
/		
Act Administrativ nr. 787/6, din 15/06/1995 emis de CJSDPAT SIBIU (TITLU DE PROPRIETATE);		
B1	Intabulare, drept de PROPRIETATE, dobandit prin Reconstituire, cota actuala 4/8	A1
	1) **POPA IULIAN**	
Act Notarial nr. 35, din 15/03/2000 emis de NP AXENTE MIA (certificat de mostenitor);		
B2	Intabulare, drept de PROPRIETATE, dobandit prin Succesiune, cota actuala 1/8	A1
	1) **POPA MARIA** DEFUNCT:Da	
B3	Intabulare, drept de PROPRIETATE, dobandit prin Succesiune, cota actuala 1/8	A1
	1) **POPA NICU-ACHIM**	
B4	Intabulare, drept de PROPRIETATE, dobandit prin Succesiune, cota actuala 1/8	A1
	1) **SICHEL ANA**	
B5	Intabulare, drept de PROPRIETATE, dobandit prin Succesiune, cota actuala 1/8	A1
	1) **GANEA-DOCTOR MARIA**	

C. Partea III. SARCINI .

Inscrieri privind dezmembramintele dreptului de proprietate, drepturi reale de garanţie şi sarcini	Referinţe
NU SUNT	

Anexa Nr. 1 La Partea I

Teren

Nr cadastral	Suprafaţa (mp)*	Observaţii / Referinţe
	9.800	

* Suprafaţa este determinată in planul de proiecţie Stereo 70.

DETALII LINIARE IMOBIL

Date referitoare la teren

Crt	Categorie folosinţă	Intra vilan	Suprafaţa (mp)	Tarla	Parcelă	Nr. topo	Observaţii / Referinţe
1	arabil	NU	9.800	63	3412/6	-	

Lungime Segmente
1) Valorile lungimilor segmentelor sunt obţinute din proiecţie în plan.

Punct început	X / Y	Punct sfârşit	X / Y	Lungime segment (** (m)
1	449.024,911 513.682,226	2	449.023,308 513.686,879	4.921
2	449.023,308 513.686,879	3	449.013,985 513.709,477	24.446
3	449.013,985 513.709,477	4	448.979,117 513.701,938	35.674
4	448.979,117 513.701,938	5	448.999,356 513.616,422	87.879
5	448.999,356 513.616,422	6	449.002,526 513.612,563	4.994

Punct început	X / Y	Punct sfârşit	X / Y	Lungime segment (** (m)
6	449.002,526 513.612,563	7	449.041,772 513.498,641	120.493
7	449.041,772 513.498,641	8	449.091,425 513.518,592	53.511
8	449.091,425 513.518,592	9	449.072,011 513.566,352	51.555
9	449.072,011 513.566,352	10	449.041,487 513.641,446	81.06
10	449.041,487 513.641,446	1	449.024,911 513.682,226	44.021

** Lungimile segmentelor sunt determinate în planul de proiecţie Stereo 70 şi sunt rotunjite la 1 milimetru.
*** Distanţa dintre puncte este formată din segmente cumulate ce sunt mai mici decât valoarea 1 milimetru.

DATE DESPRE IMOBILUL NR. 890

Oficiul de Cadastru şi Publicitate Imobiliară SIBIU
Biroul de Cadastru şi Publicitate Imobiliară Medias

A. Partea I. Descrierea imobilului

TEREN Extravilan

Adresa: Jud. Sibiu

Nr. Crt	Nr cadastral Nr. topografic	Suprafaţa* (mp)	Observaţii / Referinţe
A1		3.000	Sector cadastral:45 Teren neimprejmuit;

B. Partea II. Proprietari şi acte

Inscrieri privitoare la dreptul de proprietate şi alte drepturi reale		Referinţe
/		
Act Administrativ nr. 585/6, din 25/05/1995 emis de CJSDPAT SIBIU (TITLU DE PROPRIETATE);		
B1	Intabulare, drept de PROPRIETATE, dobandit prin Reconstituire, cota actuala 1/1	A1
	1) **GHERDEA VASILE** 2) **STANCIU ELISABETA** DEFUNCT:Da	

C. Partea III. SARCINI .

Inscrieri privind dezmembramintele dreptului de proprietate, drepturi reale de garanţie şi sarcini	Referinţe
NU SUNT	

Anexa Nr. 1 La Partea I

Teren

Nr cadastral	Suprafaţa (mp)*	Observaţii / Referinţe
	3.000	

* Suprafaţa este determinată in planul de proiecţie Stereo 70.

DETALII LINIARE IMOBIL

Date referitoare la teren

Crt	Categorie folosinţă	Intra vilan	Suprafaţa (mp)	Tarla	Parcelă	Nr. topo	Observaţii / Referinţe
1	arabil	NU	3.000	63	3419/5	-	

Lungime Segmente
1) Valorile lungimilor segmentelor sunt obţinute din proiecţie în plan.

Punct început	X / Y	Punct sfârşit	X / Y	Lungime segment (** (m)
1	449.254,944 513.703,032	2	449.240,558 513.701,941	14.428
2	449.240,558 513.701,941	3	449.286,94 513.495,391	211.693
3	449.286,94 513.495,391	4	449.300,647 513.499,507	14.312
4	449.300,647 513.499,507	1	449.254,944 513.703,032	208.593

** Lungimile segmentelor sunt determinate în planul de proiecţie Stereo 70 şi sunt rotunjite la 1 milimetru.
*** Distanţa dintre puncte este formată din segmente cumulate ce sunt mai mici decât valoarea 1 milimetru.

DATE DESPRE IMOBILUL NR. 891

Oficiul de Cadastru şi Publicitate Imobiliară SIBIU
Biroul de Cadastru şi Publicitate Imobiliară Medias

A. Partea I. Descrierea imobilului

TEREN Extravilan

Adresa: Jud. Sibiu

Nr. Crt	Nr cadastral Nr. topografic	Suprafaţa* (mp)	Observaţii / Referinţe
A1		2.800	Sector cadastral:45 Teren neimprejmuit;

B. Partea II. Proprietari şi acte

Inscrieri privitoare la dreptul de proprietate şi alte drepturi reale		Referinţe
/		
Act Administrativ nr. 700/6, din 14/06/1995 emis de CJSDPAT SIBIU (TITLU DE PROPRIETATE);		
B1	Intabulare, drept de PROPRIETATE, dobandit prin Reconstituire, cota actuala 1/2	A1
	1) **DUMITRESCU EMILIA**	
Act Notarial nr. 129, din 10/08/2017 emis de NP CRISTEA DANIEL (certificat de mostenitor);		
B2	Intabulare, drept de PROPRIETATE, dobandit prin Succesiune, cota actuala 1/2	A1
	1) **HAŞEGAN TATIANA-MARIA**	

C. Partea III. SARCINI .

Inscrieri privind dezmembramintele dreptului de proprietate, drepturi reale de garanţie şi sarcini	Referinţe
NU SUNT	

Anexa Nr. 1 La Partea I

Teren

Nr cadastral	Suprafaţa (mp)*	Observaţii / Referinţe
	2.800	

* Suprafaţa este determinată in planul de proiecţie Stereo 70.

DETALII LINIARE IMOBIL

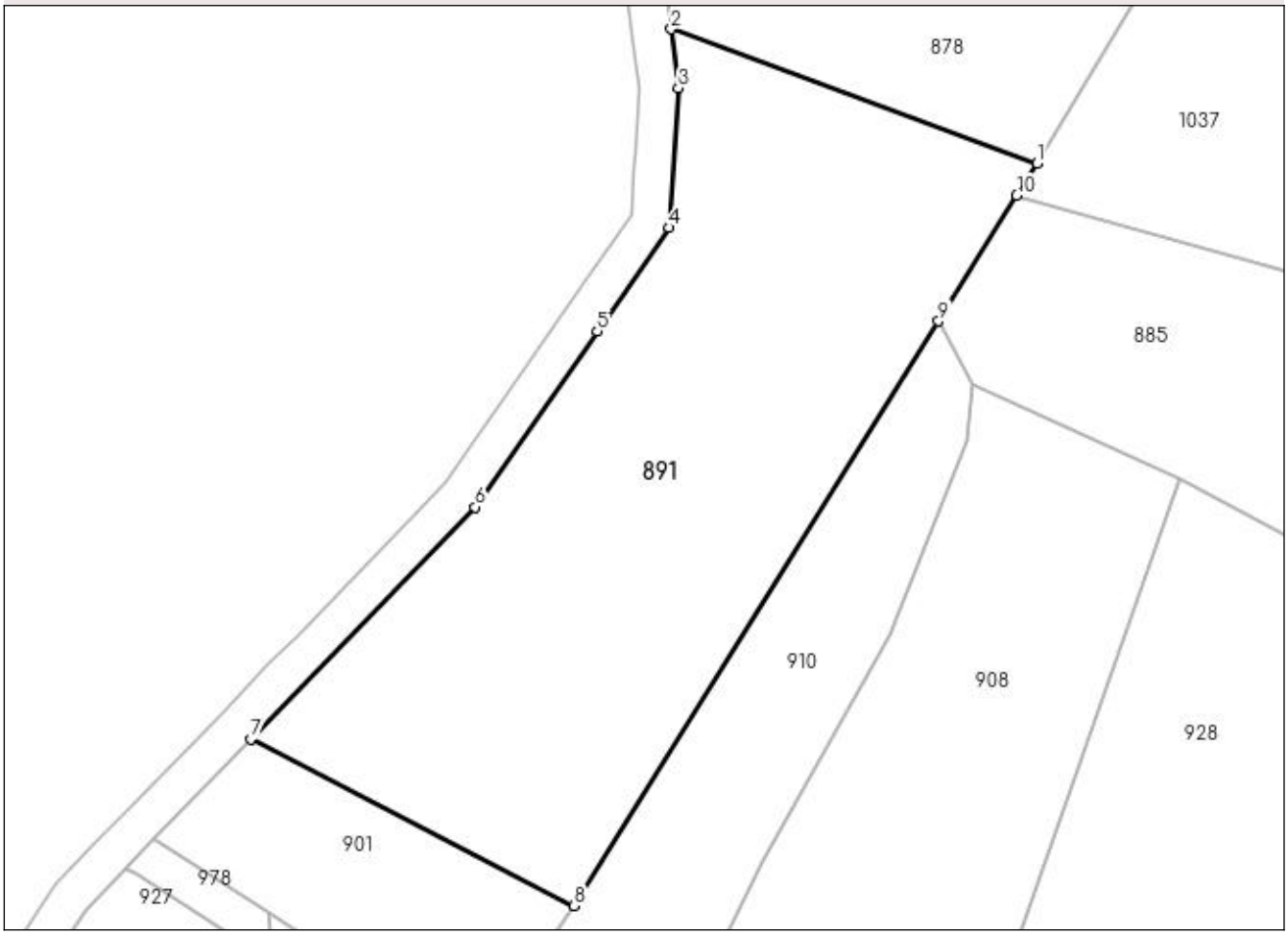

Date referitoare la teren

Crt	Categorie folosință	Intra vilan	Suprafaţa (mp)	Tarla	Parcelă	Nr. topo	Observaţii / Referinţe
1	arabil	NU	2.800	63	3347/5	-	NR TARLA 62 GRESIT IN TP

Lungime Segmente
1) Valorile lungimilor segmentelor sunt obţinute din proiecţie în plan.

Punct început	X / Y	Punct sfârşit	X / Y	Lungime segment (** (m)
1	448.650,937 513.630,277	2	448.613,378 513.644,024	39.995
2	448.613,378 513.644,024	3	448.614,112 513.637,981	6.087
3	448.614,112 513.637,981	4	448.613,189 513.623,662	14.349
4	448.613,189 513.623,662	5	448.605,804 513.613,038	12.939
5	448.605,804 513.613,038	6	448.593,268 513.595,003	21.963

Punct început	X / Y	Punct sfârşit	X / Y	Lungime segment (** (m)
6	448.593,268 513.595,003	7	448.570,263 513.571,234	33.079
7	448.570,263 513.571,234	8	448.603,432 513.554,114	37.326
8	448.603,432 513.554,114	9	448.640,834 513.614,079	70.673
9	448.640,834 513.614,079	10	448.648,856 513.626,942	15.159
10	448.648,856 513.626,942	1	448.650,937 513.630,277	3.931

** Lungimile segmentelor sunt determinate în planul de proiecţie Stereo 70 şi sunt rotunjite la 1 milimetru.
*** Distanţa dintre puncte este formată din segmente cumulate ce sunt mai mici decât valoarea 1 milimetru.

DATE DESPRE IMOBILUL NR. 892

Oficiul de Cadastru şi Publicitate Imobiliară SIBIU
Biroul de Cadastru şi Publicitate Imobiliară Medias

A. Partea I. Descrierea imobilului

TEREN Extravilan

Adresa: Jud. Sibiu

Nr. Crt	Nr cadastral Nr. topografic	Suprafaţa* (mp)	Observaţii / Referinţe
A1		6.700	Sector cadastral:45 Teren neimprejmuit;

B. Partea II. Proprietari şi acte

Inscrieri privitoare la dreptul de proprietate şi alte drepturi reale		Referinţe
/		
Act Notarial nr. 797, din 25/04/1996 emis de BNP DANIEL CRISTEA (contract de donatie);		
B1	Intabulare, drept de PROPRIETATE, dobandit prin Conventie, cota actuala 1/1	A1
	1) **GRECU DORINA**	

C. Partea III. SARCINI .

Inscrieri privind dezmembramintele dreptului de proprietate, drepturi reale de garanţie şi sarcini	Referinţe
NU SUNT	

Anexa Nr. 1 La Partea I

Teren

Nr cadastral	Suprafaţa (mp)*	Observaţii / Referinţe
	6.700	

* Suprafaţa este determinată in planul de proiecţie Stereo 70.

DETALII LINIARE IMOBIL

Date referitoare la teren

Crt	Categorie folosință	Intra vilan	Suprafaţa (mp)	Tarla	Parcelă	Nr. topo	Observaţii / Referinţe
1	arabil	NU	6.700	63	3419/4	-	

Lungime Segmente
1) Valorile lungimilor segmentelor sunt obţinute din proiecţie în plan.

Punct început	X / Y	Punct sfârşit	X / Y	Lungime segment (** (m)
1	449.240,558 513.701,941	2	449.209,165 513.699,558	31.483
2	449.209,165 513.699,558	3	449.257,029 513.486,408	218.458
3	449.257,029 513.486,408	4	449.286,94 513.495,391	31.23
4	449.286,94 513.495,391	1	449.240,558 513.701,941	211.693

** Lungimile segmentelor sunt determinate în planul de proiecţie Stereo 70 şi sunt rotunjite la 1 milimetru.
*** Distanţa dintre puncte este formată din segmente cumulate ce sunt mai mici decât valoarea 1 milimetru.

DATE DESPRE IMOBILUL NR. 893

Oficiul de Cadastru şi Publicitate Imobiliară SIBIU
Biroul de Cadastru şi Publicitate Imobiliară Medias

A. Partea I. Descrierea imobilului

TEREN Extravilan

Adresa: Jud. Sibiu

Nr. Crt	Nr cadastral Nr. topografic	Suprafaţa* (mp)	Observaţii / Referinţe
A1	116344	8.000	Sector cadastral:45 Teren neimprejmuit;

B. Partea II. Proprietari şi acte

Inscrieri privitoare la dreptul de proprietate şi alte drepturi reale		Referinţe
848 / 17/01/2022		
Act Notarial nr. 53/2021, din 03/08/2021 emis de NP HELJU DANIELA (Certificat de mostenitor nr. 53);		
B7	Intabulare, drept de PROPRIETATE, dobandit prin Succesiune, cota actuala 1/1	A1
	1) **RADU VASILE**, fiu	

C. Partea III. SARCINI .

Inscrieri privind dezmembramintele dreptului de proprietate, drepturi reale de garanţie şi sarcini	Referinţe
NU SUNT	

Anexa Nr. 1 La Partea I

Teren

Nr cadastral	Suprafaţa (mp)*	Observaţii / Referinţe
116344	8.000	

* Suprafaţa este determinată in planul de proiecţie Stereo 70.

DETALII LINIARE IMOBIL

Date referitoare la teren

Crt	Categorie folosinţă	Intra vilan	Suprafaţa (mp)	Tarla	Parcelă	Nr. topo	Observaţii / Referinţe
1	arabil	NU	8.000	63	3419/1	-	

Lungime Segmente
1) Valorile lungimilor segmentelor sunt obţinute din proiecţie în plan.

Punct început	X / Y	Punct sfârşit	X / Y	Lungime segment (** (m)
1	449.190,328 513.466,377	2	449.141,993 513.681,625	220.607
2	449.141,993 513.681,625	3	449.085,216 513.663,609	59.567
3	449.085,216 513.663,609	4	449.098,978 513.631,586	34.855
4	449.098,978 513.631,586	5	449.092,308 513.630,921	6.703
5	449.092,308 513.630,921	6	449.105,283 513.609,962	24.65

Punct început	X / Y	Punct sfârşit	X / Y	Lungime segment (** (m)
6	449.105,283 513.609,962	7	449.119,455 513.579,89	33.245
7	449.119,455 513.579,89	8	449.137,403 513.578,565	17.996
8	449.137,403 513.578,565	9	449.157,548 513.499,059	82.019
9	449.157,548 513.499,059	10	449.175,104 513.461,805	41.183
10	449.175,104 513.461,805	1	449.190,328 513.466,377	15.896

** Lungimile segmentelor sunt determinate în planul de proiecţie Stereo 70 şi sunt rotunjite la 1 milimetru.
*** Distanţa dintre puncte este formată din segmente cumulate ce sunt mai mici decât valoarea 1 milimetru.

DATE DESPRE IMOBILUL NR. 894

Oficiul de Cadastru şi Publicitate Imobiliară SIBIU
Biroul de Cadastru şi Publicitate Imobiliară Medias

A. Partea I. Descrierea imobilului

TEREN Extravilan

Adresa: Jud. Sibiu

Nr. Crt	Nr cadastral Nr. topografic	Suprafaţa* (mp)	Observaţii / Referinţe
A1		11.700	Sector cadastral:45 Teren neimprejmuit;

B. Partea II. Proprietari şi acte

Inscrieri privitoare la dreptul de proprietate şi alte drepturi reale		Referinţe
/		
Act Administrativ nr. 787/6, din 15/06/1995 emis de CJSDPAT SIBIU (TITLU DE PROPRIETATE);		
B1	Intabulare, drept de PROPRIETATE, dobandit prin Reconstituire, cota actuala 4/8	A1
	1) **POPA IULIAN**	
Act Notarial nr. 35, din 15/03/2000 emis de NP AXENTE MIA (certificat de mostenitor);		
B2	Intabulare, drept de PROPRIETATE, dobandit prin Succesiune, cota actuala 1/8	A1
	1) **POPA MARIA** DEFUNCT:Da	
B3	Intabulare, drept de PROPRIETATE, dobandit prin Succesiune, cota actuala 1/8	A1
	1) **POPA NICU-ACHIM**	
B4	Intabulare, drept de PROPRIETATE, dobandit prin Succesiune, cota actuala 1/8	A1
	1) **SICHEL ANA**	
B5	Intabulare, drept de PROPRIETATE, dobandit prin Succesiune, cota actuala 1/8	A1
	1) **GANEA-DOCTOR MARIA**	

C. Partea III. SARCINI .

Inscrieri privind dezmembramintele dreptului de proprietate, drepturi reale de garanţie şi sarcini	Referinţe
NU SUNT	

Anexa Nr. 1 La Partea I

Teren

Nr cadastral	Suprafaţa (mp)*	Observaţii / Referinţe
	11.700	

* Suprafaţa este determinată in planul de proiecţie Stereo 70.

DETALII LINIARE IMOBIL

Date referitoare la teren

Crt	Categorie folosinţă	Intra vilan	Suprafaţa (mp)	Tarla	Parcelă	Nr. topo	Observaţii / Referinţe
1	arabil	NU	11.700	63	3419/3	-	

Lungime Segmente
1) Valorile lungimilor segmentelor sunt obţinute din proiecţie în plan.

Punct început	X / Y	Punct sfârşit	X / Y	Lungime segment (** (m)
1	449.209,165 513.699,558	2	449.156,559 513.695,566	52.758
2	449.156,559 513.695,566	3	449.206,906 513.471,356	229.793
3	449.206,906 513.471,356	4	449.257,029 513.486,408	52.334
4	449.257,029 513.486,408	1	449.209,165 513.699,558	218.458

** Lungimile segmentelor sunt determinate în planul de proiecţie Stereo 70 şi sunt rotunjite la 1 milimetru.
*** Distanţa dintre puncte este formată din segmente cumulate ce sunt mai mici decât valoarea 1 milimetru.

DATE DESPRE IMOBILUL NR. 895

Oficiul de Cadastru şi Publicitate Imobiliară SIBIU
Biroul de Cadastru şi Publicitate Imobiliară Medias

A. Partea I. Descrierea imobilului

TEREN Extravilan

Adresa: Jud. Sibiu

Nr. Crt	Nr cadastral Nr. topografic	Suprafaţa* (mp)	Observaţii / Referinţe
A1		3.000	Sector cadastral:45 Teren neimprejmuit;

B. Partea II. Proprietari şi acte

Inscrieri privitoare la dreptul de proprietate şi alte drepturi reale		Referinţe
/		
Act Administrativ nr. 964/6, din 14/06/1995 emis de CJSDPAT SIBIU (TITLU DE PROPRIETATE);		
B1	Intabulare, drept de PROPRIETATE, dobandit prin Reconstituire, cota actuala 1/1	A1
	1) **GRECU EMIL** 2) **RAŢ VICTORIA** 3) **POPA ANA** 4) **MOHAN MARIA** DEFUNCT:Da 5) **GRECU GLIGOR** DEFUNCT:Da 6) **GRECU IOAN**	

C. Partea III. SARCINI .

Inscrieri privind dezmembramintele dreptului de proprietate, drepturi reale de garanţie şi sarcini	Referinţe
NU SUNT	

Anexa Nr. 1 La Partea I

Teren

Nr cadastral	Suprafaţa (mp)*	Observaţii / Referinţe
	3.000	

* Suprafaţa este determinată in planul de proiecţie Stereo 70.

DETALII LINIARE IMOBIL

Date referitoare la teren

Crt	Categorie folosinţă	Intra vilan	Suprafaţa (mp)	Tarla	Parcelă	Nr. topo	Observaţii / Referinţe
1	arabil	NU	3.000	63	3419/7	-	

Lungime Segmente
1) Valorile lungimilor segmentelor sunt obţinute din proiecţie în plan.

Punct început	X / Y	Punct sfârşit	X / Y	Lungime segment (** (m)
1	449.329,07 513.600,147	2	449.327,098 513.605,087	5.32
2	449.327,098 513.605,087	3	449.316,649 513.632,421	29.263
3	449.316,649 513.632,421	4	449.306,168 513.662,616	31.962
4	449.306,168 513.662,616	5	449.303,445 513.682,195	19.768
5	449.303,445 513.682,195	6	449.303,79 513.704,479	22.286

Punct început	X / Y	Punct sfârşit	X / Y	Lungime segment (** (m)
6	449.303,79 513.704,479	7	449.289,988 513.705,2	13.821
7	449.289,988 513.705,2	8	449.333,933 513.509,504	200.57
8	449.333,933 513.509,504	9	449.357,639 513.516,623	24.752
9	449.357,639 513.516,623	10	449.354,679 513.532,357	16.01
10	449.354,679 513.532,357	11	449.350,238 513.547,137	15.433
11	449.350,238 513.547,137	1	449.329,07 513.600,147	57.08

** Lungimile segmentelor sunt determinate în planul de proiecţie Stereo 70 şi sunt rotunjite la 1 milimetru.
*** Distanţa dintre puncte este formată din segmente cumulate ce sunt mai mici decât valoarea 1 milimetru.

DATE DESPRE IMOBILUL NR. 896

Oficiul de Cadastru şi Publicitate Imobiliară SIBIU
Biroul de Cadastru şi Publicitate Imobiliară Medias

A. Partea I. Descrierea imobilului

TEREN Extravilan

Adresa: Jud. Sibiu

Nr. Crt	Nr cadastral Nr. topografic	Suprafaţa* (mp)	Observaţii / Referinţe
A1		4.000	Sector cadastral:45 Teren neimprejmuit;

B. Partea II. Proprietari şi acte

Inscrieri privitoare la dreptul de proprietate şi alte drepturi reale		Referinţe
/		
Act Administrativ nr. 723/6, din 24/05/1995 emis de CJSDPAT SIBIU (TITLU DE PROPRIETATE);		
B1	Intabulare, drept de PROPRIETATE, dobandit prin Reconstituire, cota actuala 1/1	A1
	1) **POPA SAFTA**	

C. Partea III. SARCINI .

Inscrieri privind dezmembramintele dreptului de proprietate, drepturi reale de garanţie şi sarcini	Referinţe
NU SUNT	

Anexa Nr. 1 La Partea I

Teren

Nr cadastral	Suprafaţa (mp)*	Observaţii / Referinţe
	4.000	

* Suprafaţa este determinată in planul de proiecţie Stereo 70.

DETALII LINIARE IMOBIL

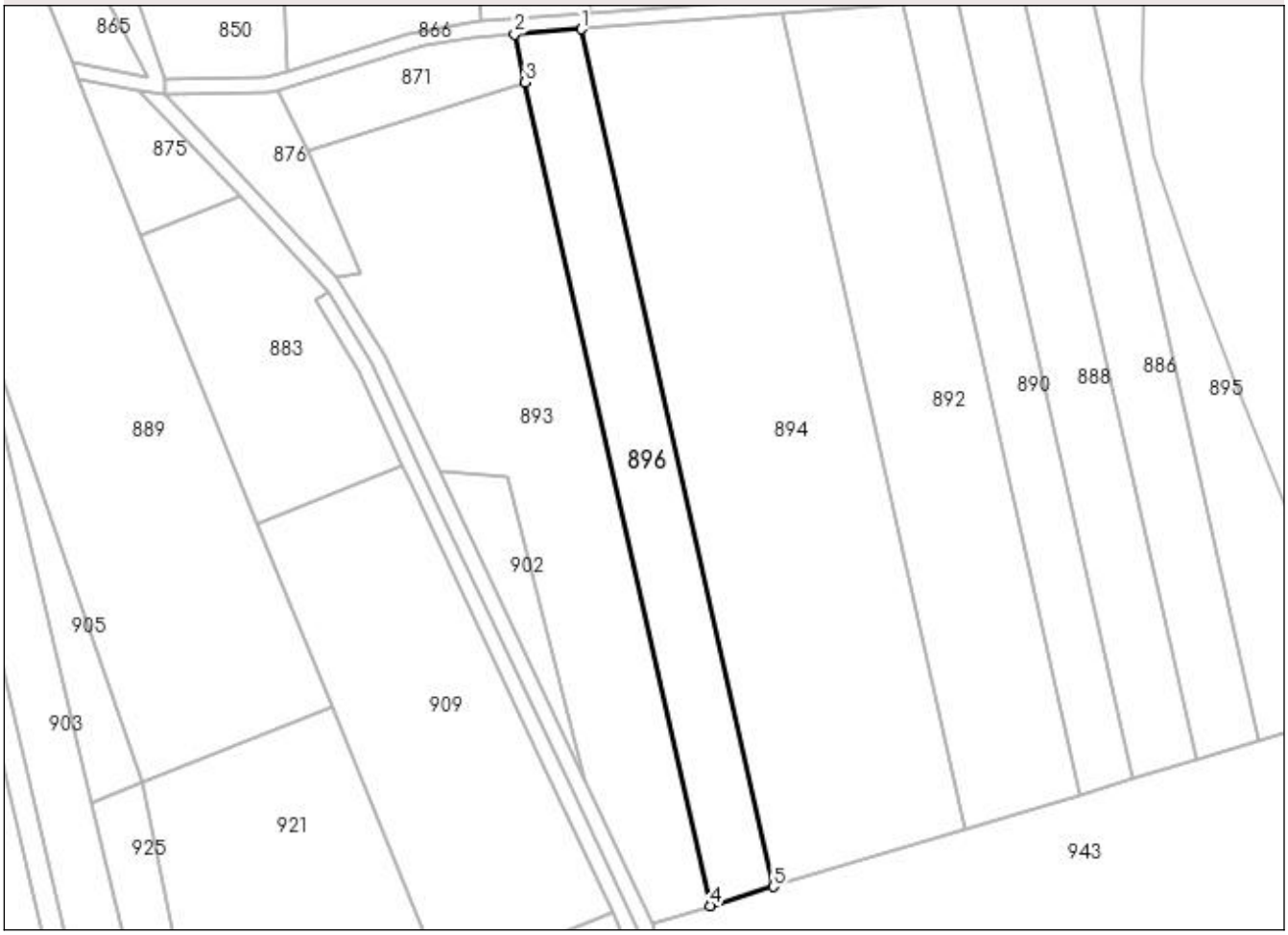

Date referitoare la teren

Crt	Categorie folosinţă	Intra vilan	Suprafaţa (mp)	Tarla	Parcelă	Nr. topo	Observaţii / Referinţe
1	arabil	NU	4.000	63	3419/2	-	

Lungime Segmente
1) Valorile lungimilor segmentelor sunt obţinute din proiecţie în plan.

Punct început	X / Y	Punct sfârşit	X / Y	Lungime segment (** (m)
1	449.156,559 513.695,566	2	449.139,159 513.694,246	17.45
2	449.139,159 513.694,246	3	449.141,993 513.681,625	12.935
3	449.141,993 513.681,625	4	449.190,328 513.466,377	220.607
4	449.190,328 513.466,377	5	449.206,906 513.471,356	17.31
5	449.206,906 513.471,356	1	449.156,559 513.695,566	229.793

** Lungimile segmentelor sunt determinate în planul de proiecţie Stereo 70 şi sunt rotunjite la 1 milimetru.
*** Distanţa dintre puncte este formată din segmente cumulate ce sunt mai mici decât valoarea 1 milimetru.

DATE DESPRE IMOBILUL NR. 897

Oficiul de Cadastru şi Publicitate Imobiliară SIBIU
Biroul de Cadastru şi Publicitate Imobiliară Medias

A. Partea I. Descrierea imobilului

TEREN Extravilan

Adresa: Jud. Sibiu

Nr. Crt	Nr cadastral Nr. topografic	Suprafaţa* (mp)	Observaţii / Referinţe
A1		1.900	Sector cadastral:45 Teren neimprejmuit;

B. Partea II. Proprietari şi acte

Inscrieri privitoare la dreptul de proprietate şi alte drepturi reale		Referinţe
/		
Act Administrativ nr. 784/6, din 15/06/1995 emis de CJSDPAT SIBIU (TITLU DE PROPRIETATE);		
B1	Intabulare, drept de PROPRIETATE, dobandit prin Reconstituire, cota actuala 1/1	A1
	1) **MOHAN IOAN**	

C. Partea III. SARCINI .

Inscrieri privind dezmembramintele dreptului de proprietate, drepturi reale de garanţie şi sarcini	Referinţe
NU SUNT	

Anexa Nr. 1 La Partea I

Teren

Nr cadastral	Suprafaţa (mp)*	Observaţii / Referinţe
	1.900	

* Suprafaţa este determinată in planul de proiecţie Stereo 70.

DETALII LINIARE IMOBIL

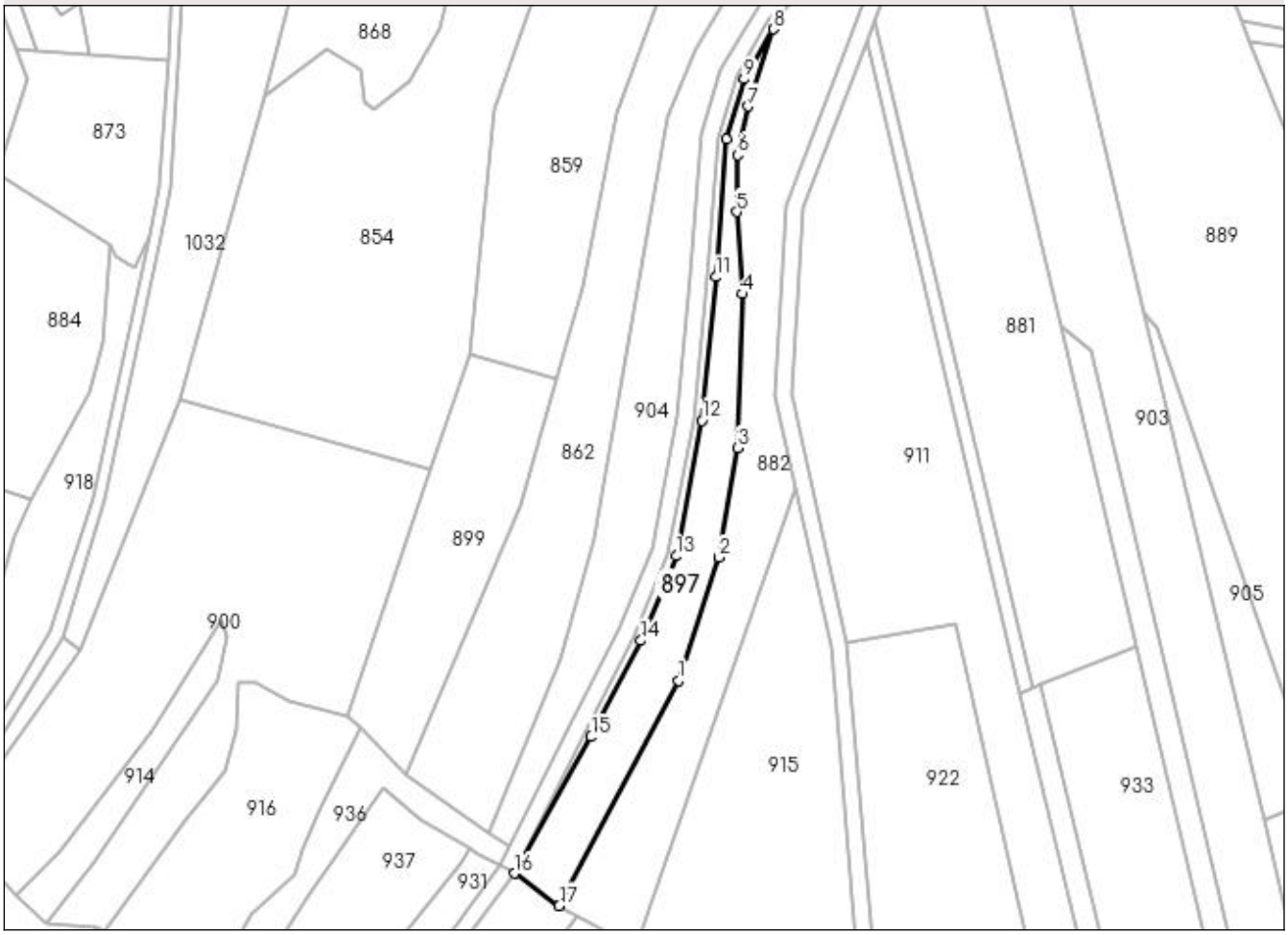

Date referitoare la teren

Crt	Categorie folosinţă	Intra vilan	Suprafaţa (mp)	Tarla	Parcelă	Nr. topo	Observaţii / Referinţe
1	faneata	NU	1.900	63	3381/2	-	

Lungime Segmente
1) Valorile lungimilor segmentelor sunt obţinute din proiecţie în plan.

Punct început	X / Y	Punct sfârşit	X / Y	Lungime segment (** (m)
1	448.886,414 513.526,95	2	448.896,197 513.556,887	31.495
2	448.896,197 513.556,887	3	448.900,653 513.583,415	26.899
3	448.900,653 513.583,415	4	448.901,923 513.620,785	37.392
4	448.901,923 513.620,785	5	448.900,533 513.640,673	19.937
5	448.900,533 513.640,673	6	448.900,777 513.654,517	13.846

Punct început	X / Y	Punct sfârşit	X / Y	Lungime segment (** (m)
6	448.900,777 513.654,517	7	448.903,369 513.666,319	12.083
7	448.903,369 513.666,319	8	448.909,438 513.685,061	19.7
8	448.909,438 513.685,061	9	448.902,285 513.672,934	14.08
9	448.902,285 513.672,934	10	448.897,972 513.658,38	15.179
10	448.897,972 513.658,38	11	448.895,417 513.624,904	33.573
11	448.895,417 513.624,904	12	448.892,046 513.590,04	35.027
12	448.892,046 513.590,04	13	448.885,833 513.557,2	33.422
13	448.885,833 513.557,2	14	448.877,209 513.536,666	22.272
14	448.877,209 513.536,666	15	448.865,178 513.513,306	26.276
15	448.865,178 513.513,306	16	448.846,587 513.480,151	38.012
16	448.846,587 513.480,151	17	448.857,426 513.472,326	13.369
17	448.857,426 513.472,326	1	448.886,414 513.526,95	61.839

** Lungimile segmentelor sunt determinate în planul de proiecţie Stereo 70 şi sunt rotunjite la 1 milimetru.
*** Distanţa dintre puncte este formată din segmente cumulate ce sunt mai mici decât valoarea 1 milimetru.

DATE DESPRE IMOBILUL NR. 898

Oficiul de Cadastru şi Publicitate Imobiliară SIBIU
Biroul de Cadastru şi Publicitate Imobiliară Medias

A. Partea I. Descrierea imobilului

TEREN Extravilan

Adresa: Jud. Sibiu

Nr. Crt	Nr cadastral Nr. topografic	Suprafaţa* (mp)	Observaţii / Referinţe
A1		3.399	Sector cadastral:45 Teren neimprejmuit;

B. Partea II. Proprietari şi acte

Inscrieri privitoare la dreptul de proprietate şi alte drepturi reale		Referinţe
/		
Act Normativ nr. 7, din 13/03/1996 emis de PARLAMENTUL ROMANIEI (lege);		
B1	Inscrierea provizorie, drept de PROPRIETATE, dobandit prin Lege, cota actuala 1/1	A1
	1) **MUNICIPIUL MEDIAŞ**, CIF:4240677, proprietar neidentificat	

C. Partea III. SARCINI .

Inscrieri privind dezmembramintele dreptului de proprietate, drepturi reale de garanţie şi sarcini	Referinţe
NU SUNT	

Anexa Nr. 1 La Partea I

Teren

Nr cadastral	Suprafaţa (mp)*	Observaţii / Referinţe
	3.399	

* Suprafaţa este determinată in planul de proiecţie Stereo 70.

DETALII LINIARE IMOBIL

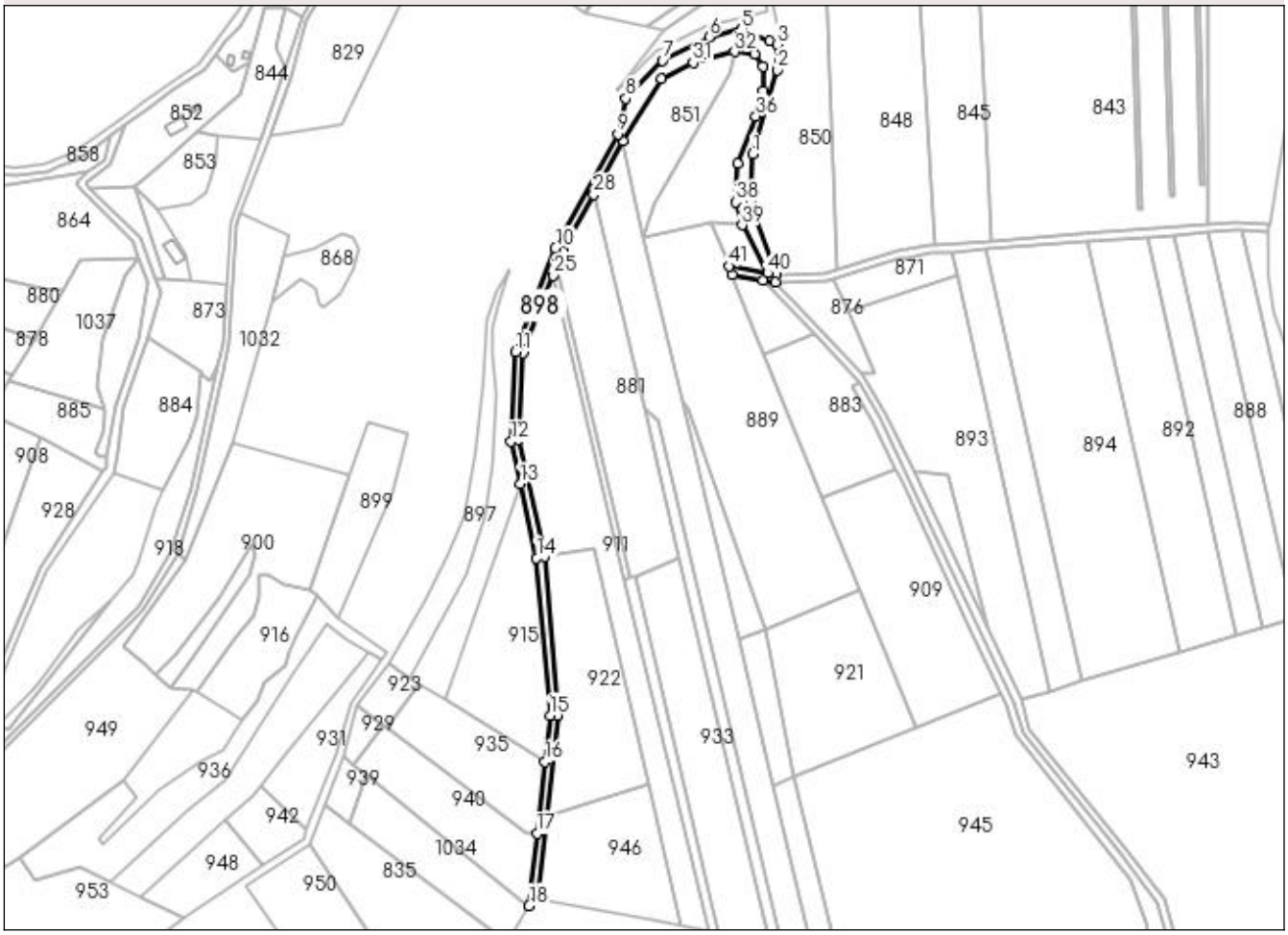

Date referitoare la teren

Crt	Categorie folosinţă	Intra vilan	Suprafaţa (mp)	Tarla	Parcelă	Nr. topo	Observaţii / Referinţe
1	drum	NU	3.399	63	3413/1	-	

Lungime Segmente

1) Valorile lungimilor segmentelor sunt obţinute din proiecţie în plan.

Punct început	X / Y	Punct sfârşit	X / Y	Lungime segment
1	449.035,624 513.744,903	2	449.048,372 513.788,66	45.576
4	449.044,235 513.803,645	5	449.029,985 513.809,842	15.54
7	448.988,678 513.793,552	8	448.969,699 513.773,782	27.406
10	448.933,118 513.696,103	11	448.912,526 513.642,431	57.486
13	448.914,896 513.573,716	14	448.923,418 513.535,372	39.28
16	448.927,726 513.429,544	17	448.923,586 513.392,283	37.49

Punct început	X / Y	Punct sfârşit	X / Y	Lungime segment
2	449.048,372 513.788,66	3	449.048,251 513.801,898	13.238
5	449.029,985 513.809,842	6	449.012,941 513.805,841	17.508
8	448.969,699 513.773,782	9	448.965,606 513.755,371	18.861
11	448.912,526 513.642,431	12	448.909,968 513.595,886	46.616
14	448.923,418 513.535,372	15	448.930,398 513.453,588	82.082
17	448.923,586 513.392,283	18	448.919,422 513.354,815	37.698

Punct început	X / Y	Punct sfârşit	X / Y	Lungime segment
3	449.048,251 513.801,898	4	449.044,235 513.803,645	4.379
6	449.012,941 513.805,841	7	448.988,678 513.793,552	27.197
9	448.965,606 513.755,371	10	448.933,118 513.696,103	67.589
12	448.909,968 513.595,886	13	448.914,896 513.573,716	22.71
15	448.930,398 513.453,588	16	448.927,726 513.429,544	24.193
18	448.919,422 513.354,815	19	448.923,844 513.358,394	5.689

Punct început	X / Y	Punct sfârşit	X / Y	Lungime segment
19	448.923,844 513.358,394	20	448.928,582 513.401,025	42.894
22	448.927,381 513.535,979	23	448.913,872 513.596,754	62.258
25	448.931,988 513.681,991	26	448.933,921 513.687,03	5.397
28	448.953,038 513.723,947	29	448.968,354 513.751,724	31.72
31	449.004,73 513.792,324	32	449.026,159 513.798,081	22.189
34	449.041,066 513.790,564	35	449.041,09 513.777,966	12.598
37	449.027,811 513.739,95	38	449.026,859 513.720,057	19.915
40	449.043,407 513.683,185	41	449.023,308 513.686,879	20.435
43	449.040,937 513.679,543	44	449.047,606 513.678,426	6.762
46	449.034,877 513.719,707	1	449.035,624 513.744,903	25.207

Punct început	X / Y	Punct sfârşit	X / Y	Lungime segment
20	448.928,582 513.401,025	21	448.934,417 513.453,537	52.835
23	448.913,872 513.596,754	24	448.916,483 513.641,578	44.901
26	448.933,921 513.687,03	27	448.936,754 513.694,413	7.907
29	448.968,354 513.751,724	30	448.988,134 513.783,967	37.826
32	449.026,159 513.798,081	33	449.036,467 513.796,636	10.409
35	449.041,09 513.777,966	36	449.037,234 513.764,734	13.782
38	449.026,859 513.720,057	39	449.030,045 513.708,06	12.414
41	449.023,308 513.686,879	42	449.024,911 513.682,226	4.921
44	449.047,606 513.678,426	45	449.047,908 513.682,431	4.017

Punct început	X / Y	Punct sfârşit	X / Y	Lungime segment
21	448.934,417 513.453,537	22	448.927,381 513.535,979	82.742
24	448.916,483 513.641,578	25	448.931,988 513.681,991	43.285
27	448.936,754 513.694,413	28	448.953,038 513.723,947	33.726
30	448.988,134 513.783,967	31	449.004,73 513.792,324	18.581
33	449.036,467 513.796,636	34	449.041,066 513.790,564	7.617
36	449.037,234 513.764,734	37	449.027,811 513.739,95	26.515
39	449.030,045 513.708,06	40	449.043,407 513.683,185	28.236
42	449.024,911 513.682,226	43	449.040,937 513.679,543	16.249
45	449.047,908 513.682,431	46	449.034,877 513.719,707	39.487

** Lungimile segmentelor sunt determinate în planul de proiecţie Stereo 70 şi sunt rotunjite la 1 milimetru.
*** Distanţa dintre puncte este formată din segmente cumulate ce sunt mai mici decât valoarea 1 milimetru.

DATE DESPRE IMOBILUL NR. 899

Oficiul de Cadastru şi Publicitate Imobiliară SIBIU
Biroul de Cadastru şi Publicitate Imobiliară Medias

A. Partea I. Descrierea imobilului

TEREN Extravilan

Adresa: Jud. Sibiu

Nr. Crt	Nr cadastral Nr. topografic	Suprafaţa* (mp)	Observaţii / Referinţe
A1		2.100	Sector cadastral:45 Teren neimprejmuit;

B. Partea II. Proprietari şi acte

Inscrieri privitoare la dreptul de proprietate şi alte drepturi reale		Referinţe
/		
Act Administrativ nr. 774/6, din 13/06/1995 emis de CJSDPAT SIBIU (TITLU DE PROPRIETATE);		
B1	Intabulare, drept de PROPRIETATE, dobandit prin Reconstituire, cota actuala 1/1	A1
	1) **RADU IOAN**	

C. Partea III. SARCINI .

Inscrieri privind dezmembramintele dreptului de proprietate, drepturi reale de garanţie şi sarcini	Referinţe
NU SUNT	

Anexa Nr. 1 La Partea I

Teren

Nr cadastral	Suprafaţa (mp)*	Observaţii / Referinţe
	2.100	

* Suprafaţa este determinată in planul de proiecţie Stereo 70.

DETALII LINIARE IMOBIL

Date referitoare la teren

Crt	Categorie folosință	Intra vilan	Suprafaţa (mp)	Tarla	Parcelă	Nr. topo	Observaţii / Referinţe
1	faneata	NU	2.100	63	3379/3	-	

Lungime Segmente
1) Valorile lungimilor segmentelor sunt obţinute din proiecţie în plan.

Punct început	X / Y	Punct sfârşit	X / Y	Lungime segment (** (m)
1	448.856,882 513.600,264	2	448.835,637 513.606,096	22.031
2	448.835,637 513.606,096	3	448.826,222 513.578,157	29.483
3	448.826,222 513.578,157	4	448.806,056 513.518,316	63.147
4	448.806,056 513.518,316	5	448.809,187 513.515,471	4.231
5	448.809,187 513.515,471	6	448.820,266 513.504,37	15.684

Punct început	X / Y	Punct sfârşit	X / Y	Lungime segment (** (m)
6	448.820,266 513.504,37	7	448.848,239 513.569,631	71.004
7	448.848,239 513.569,631	1	448.856,882 513.600,264	31.83

** Lungimile segmentelor sunt determinate în planul de proiecţie Stereo 70 şi sunt rotunjite la 1 milimetru.
*** Distanţa dintre puncte este formată din segmente cumulate ce sunt mai mici decât valoarea 1 milimetru.

DATE DESPRE IMOBILUL NR. 900

Oficiul de Cadastru şi Publicitate Imobiliară SIBIU
Biroul de Cadastru şi Publicitate Imobiliară Medias

A. Partea I. Descrierea imobilului

TEREN Extravilan

Adresa: Jud. Sibiu

Nr. Crt	Nr cadastral Nr. topografic	Suprafaţa* (mp)	Observaţii / Referinţe
A1		6.400	Sector cadastral:45 Teren neimprejmuit;

B. Partea II. Proprietari şi acte

Inscrieri privitoare la dreptul de proprietate şi alte drepturi reale		Referinţe
/		
Act Administrativ nr. 774/6, din 13/06/1995 emis de CJSDPAT SIBIU (TITLU DE PROPRIETATE);		
B1	Intabulare, drept de PROPRIETATE, dobandit prin Reconstituire, cota actuala 1/1	A1
	1) **RADU IOAN**	

C. Partea III. SARCINI .

Inscrieri privind dezmembramintele dreptului de proprietate, drepturi reale de garanţie şi sarcini	Referinţe
NU SUNT	

Anexa Nr. 1 La Partea I

Teren

Nr cadastral	Suprafaţa (mp)*	Observaţii / Referinţe
	6.400	

* Suprafaţa este determinată in planul de proiecţie Stereo 70.

DETALII LINIARE IMOBIL

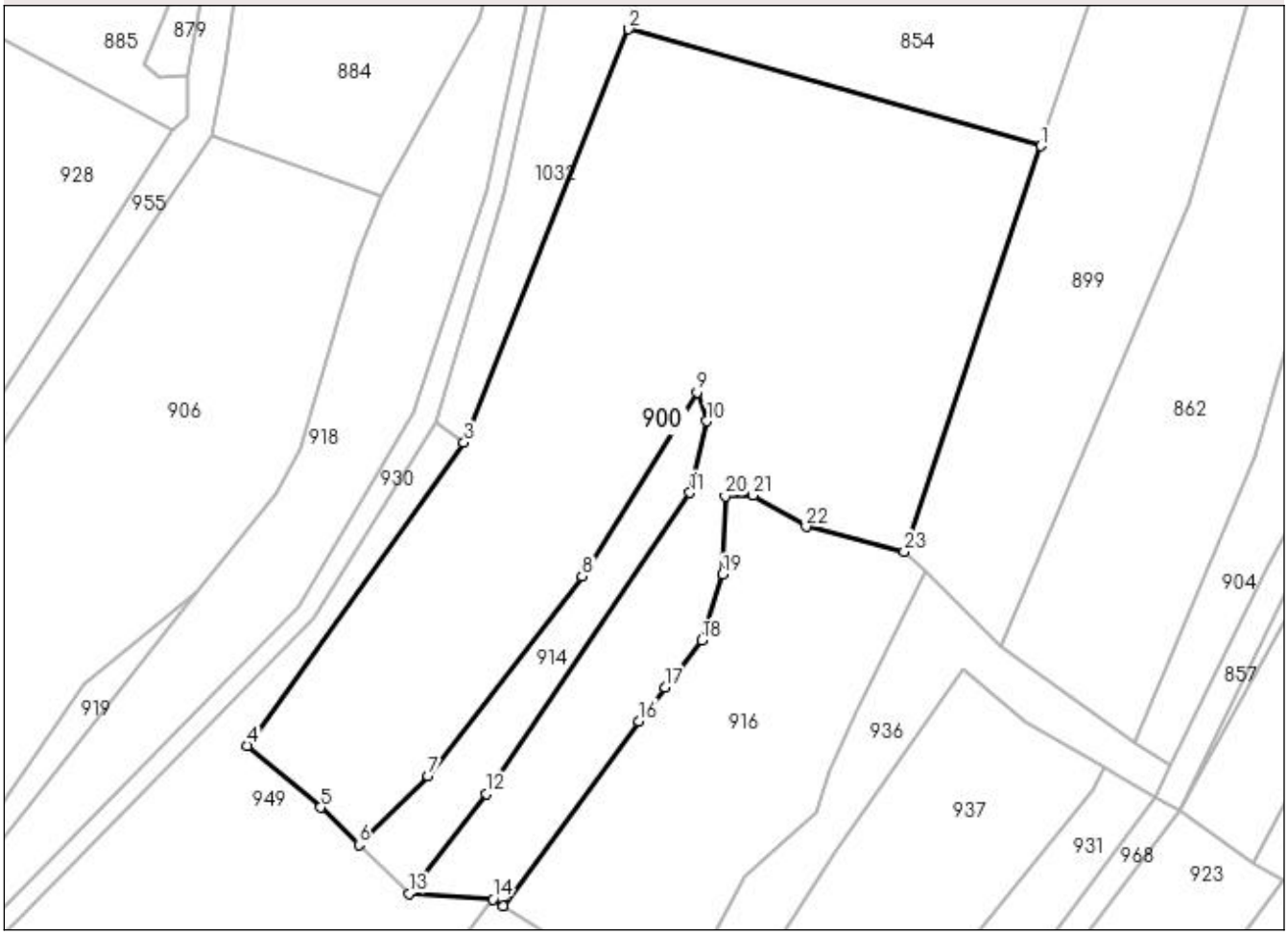

Date referitoare la teren

Crt	Categorie folosinţă	Intra vilan	Suprafaţa (mp)	Tarla	Parcelă	Nr. topo	Observaţii / Referinţe
1	arabil	NU	6.400	63	3377/13	-	

Lungime Segmente

1) Valorile lungimilor segmentelor sunt obţinute din proiecţie în plan.

Punct început	X / Y	Punct sfârşit	X / Y	Lungime segment (** (m)
1	448.826,222 513.578,157	2	448.765,402 513.595,376	63.21
3	448.741,098 513.534,408	4	448.709,091 513.489,69	54.992
5	448.719,9 513.480,602	6	448.725,566 513.475,105	7.894
7	448.735,819 513.485,233	8	448.758,521 513.514,684	37.185
9	448.775,501 513.541,847	10	448.776,926 513.537,577	4.501

Punct început	X / Y	Punct sfârşit	X / Y	Lungime segment (** (m)
2	448.765,402 513.595,376	3	448.741,098 513.534,408	65.633
4	448.709,091 513.489,69	5	448.719,9 513.480,602	14.122
6	448.725,566 513.475,105	7	448.735,819 513.485,233	14.412
8	448.758,521 513.514,684	9	448.775,501 513.541,847	32.034
10	448.776,926 513.537,577	11	448.774,456 513.527,01	10.852

Punct început	X / Y	Punct sfârşit	X / Y	Lungime segment (** (m)
11	448.774,456 513.527,01	12	448.744,345 513.482,609	53.648
13	448.732,99 513.467,902	14	448.745,326 513.467,033	12.366
15	448.746,854 513.466,09	16	448.766,891 513.493,309	33.798
17	448.770,768 513.498,287	18	448.776,216 513.505,283	8.867
19	448.779,233 513.514,959	20	448.779,642 513.526,506	11.554
21	448.783,709 513.526,612	22	448.791,603 513.522,002	9.141
23	448.806,056 513.518,316	1	448.826,222 513.578,157	63.147

Punct început	X / Y	Punct sfârşit	X / Y	Lungime segment (** (m)
12	448.744,345 513.482,609	13	448.732,99 513.467,902	18.581
14	448.745,326 513.467,033	15	448.746,854 513.466,09	1.796
16	448.766,891 513.493,309	17	448.770,768 513.498,287	6.309
18	448.776,216 513.505,283	19	448.779,233 513.514,959	10.136
20	448.779,642 513.526,506	21	448.783,709 513.526,612	4.068
22	448.791,603 513.522,002	23	448.806,056 513.518,316	14.916

** Lungimile segmentelor sunt determinate în planul de proiecţie Stereo 70 şi sunt rotunjite la 1 milimetru.
*** Distanţa dintre puncte este formată din segmente cumulate ce sunt mai mici decât valoarea 1 milimetru.

DATE DESPRE IMOBILUL NR. 901

Oficiul de Cadastru şi Publicitate Imobiliară SIBIU
Biroul de Cadastru şi Publicitate Imobiliară Medias

A. Partea I. Descrierea imobilului

TEREN Extravilan

Adresa: Jud. Sibiu

Nr. Crt	Nr cadastral Nr. topografic	Suprafaţa* (mp)	Observaţii / Referinţe
A1		600	Sector cadastral:45 Teren neimprejmuit;

B. Partea II. Proprietari şi acte

Inscrieri privitoare la dreptul de proprietate şi alte drepturi reale		Referinţe
/		
Act Administrativ nr. 700/6, din 14/08/1995 emis de CJSDPAT SIBIU (TITLU DE PROPRIETATE);		
B1	Intabulare, drept de PROPRIETATE, dobandit prin Reconstituire, cota actuala 1/2	A1
	1) **DUMITRESCU EMILIA**	
Act Notarial nr. 129, din 10/08/2017 emis de NP CRISTEA DANIEL (certificat de mostenitor);		
B2	Intabulare, drept de PROPRIETATE, dobandit prin Succesiune, cota actuala 1/2	A1
	1) **HAŞEGAN TATIANA-MARIA**	

C. Partea III. SARCINI .

Inscrieri privind dezmembramintele dreptului de proprietate, drepturi reale de garanţie şi sarcini	Referinţe
NU SUNT	

Anexa Nr. 1 La Partea I

Teren

Nr cadastral	Suprafaţa (mp)*	Observaţii / Referinţe
	600	

* Suprafaţa este determinată in planul de proiecţie Stereo 70.

DETALII LINIARE IMOBIL

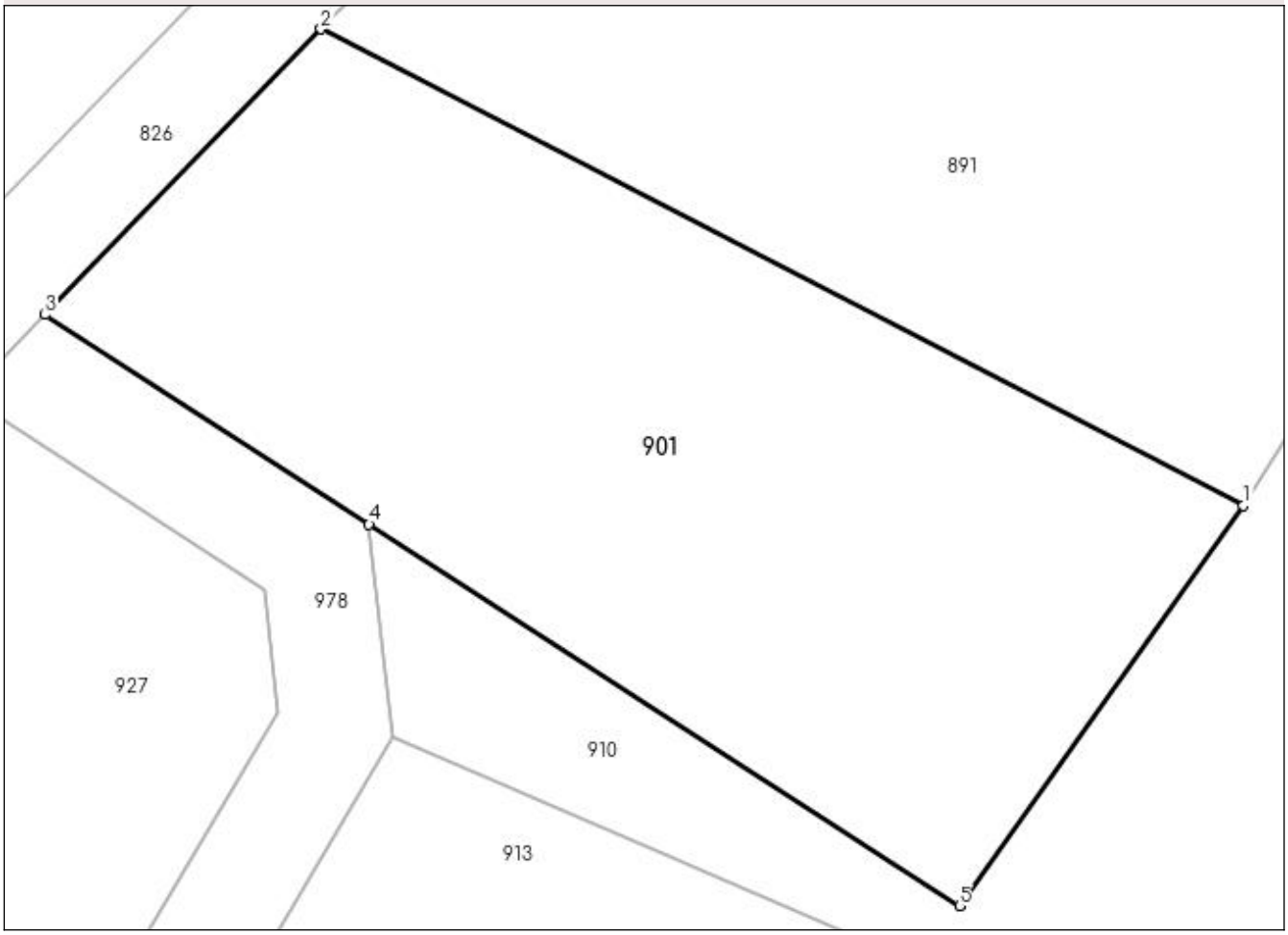

Date referitoare la teren

Crt	Categorie folosinţă	Intra vilan	Suprafaţa (mp)	Tarla	Parcelă	Nr. topo	Observaţii / Referinţe
1	faneata	NU	600	63	3344	-	NR TARLA 62 GRESIT IN TP

Lungime Segmente
1) Valorile lungimilor segmentelor sunt obţinute din proiecţie în plan.

Punct început	X / Y	Punct sfârşit	X / Y	Lungime segment (** (m)
1	448.603,432 513.554,114	2	448.570,263 513.571,234	37.326
2	448.570,263 513.571,234	3	448.560,328 513.560,969	14.286
3	448.560,328 513.560,969	4	448.571,99 513.553,439	13.881
4	448.571,99 513.553,439	5	448.593,224 513.539,729	25.275
5	448.593,224 513.539,729	1	448.603,432 513.554,114	17.639

** Lungimile segmentelor sunt determinate în planul de proiecţie Stereo 70 şi sunt rotunjite la 1 milimetru.
*** Distanţa dintre puncte este formată din segmente cumulate ce sunt mai mici decât valoarea 1 milimetru.

DATE DESPRE IMOBILUL NR. 902

Oficiul de Cadastru şi Publicitate Imobiliară SIBIU
Biroul de Cadastru şi Publicitate Imobiliară Medias

A. Partea I. Descrierea imobilului

TEREN Extravilan

Adresa: Jud. Sibiu

Nr. Crt	Nr cadastral Nr. topografic	Suprafaţa* (mp)	Observaţii / Referinţe
A1	116327	700	Sector cadastral:45 Teren neimprejmuit;

B. Partea II. Proprietari şi acte

Inscrieri privitoare la dreptul de proprietate şi alte drepturi reale		Referinţe
846 / 17/01/2022		
Act Notarial nr. 53/2021, din 03/08/2021 emis de NP HELJU DANIELA (Certificat de mostenitor nr. 53);		
B1	Intabulare, drept de PROPRIETATE, dobandit prin Succesiune, cota actuala 1/1	A1
	1) **RADU VASILE**, fiu	

C. Partea III. SARCINI .

Inscrieri privind dezmembramintele dreptului de proprietate, drepturi reale de garanţie şi sarcini	Referinţe
NU SUNT	

Anexa Nr. 1 La Partea I

Teren

Nr cadastral	Suprafaţa (mp)*	Observaţii / Referinţe
116327	700	

* Suprafaţa este determinată in planul de proiecţie Stereo 70.

DETALII LINIARE IMOBIL

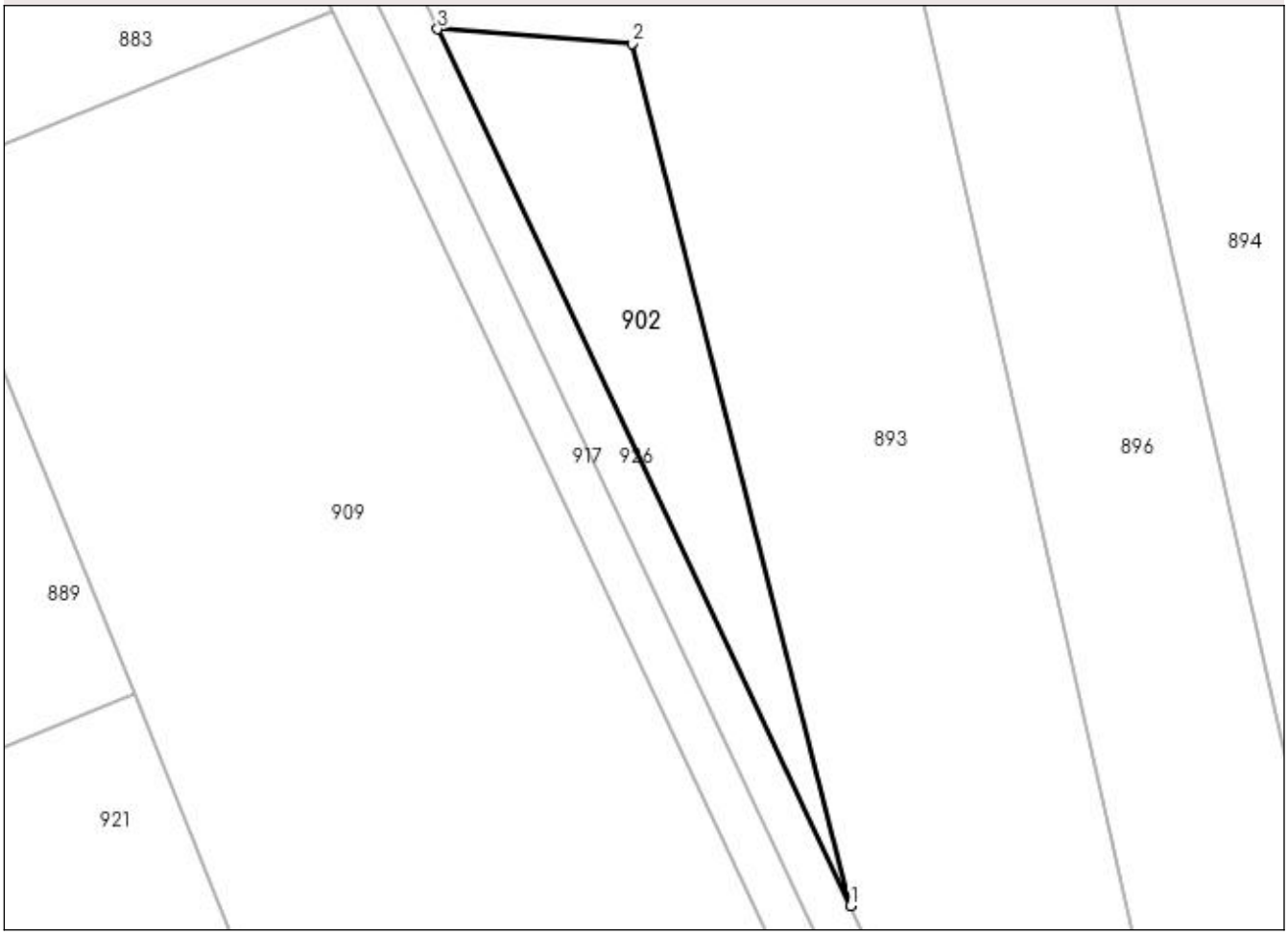

Date referitoare la teren

Crt	Categorie folosinţă	Intra vilan	Suprafaţa (mp)	Tarla	Parcelă	Nr. topo	Observaţii / Referinţe
1	faneata	NU	700	63	3414	-	

Lungime Segmente
1) Valorile lungimilor segmentelor sunt obţinute din proiecţie în plan.

Punct început	X / Y	Punct sfârşit	X / Y	Lungime segment (** (m)
1	449.157,548 513.499,059	2	449.137,403 513.578,565	82.019
2	449.137,403 513.578,565	3	449.119,455 513.579,89	17.996
3	449.119,455 513.579,89	1	449.157,548 513.499,059	89.357

**** Lungimile segmentelor sunt determinate în planul de proiecţie Stereo 70 şi sunt rotunjite la 1 milimetru.**
***** Distanţa dintre puncte este formată din segmente cumulate ce sunt mai mici decât valoarea 1 milimetru.**

DATE DESPRE IMOBILUL NR. 903

Oficiul de Cadastru şi Publicitate Imobiliară SIBIU
Biroul de Cadastru şi Publicitate Imobiliară Medias

A. Partea I. Descrierea imobilului

TEREN Extravilan

Adresa: Jud. Sibiu

Nr. Crt	Nr cadastral Nr. topografic	Suprafaţa* (mp)	Observaţii / Referinţe
A1		6.800	Sector cadastral:45 Teren neimprejmuit;

B. Partea II. Proprietari şi acte

Inscrieri privitoare la dreptul de proprietate şi alte drepturi reale		Referinţe
/		
Act Notarial nr. 797, din 25/04/1996 emis de BNP DANIEL CRISTEA (contract de donatie);		
B1	Intabulare, drept de PROPRIETATE, dobandit prin Conventie, cota actuala 1/1	A1
	1) **GRECU DORINA**	

C. Partea III. SARCINI .

Inscrieri privind dezmembramintele dreptului de proprietate, drepturi reale de garanţie şi sarcini	Referinţe
NU SUNT	

Anexa Nr. 1 La Partea I

Teren

Nr cadastral	Suprafaţa (mp)*	Observaţii / Referinţe
	6.800	

* Suprafaţa este determinată in planul de proiecţie Stereo 70.

DETALII LINIARE IMOBIL

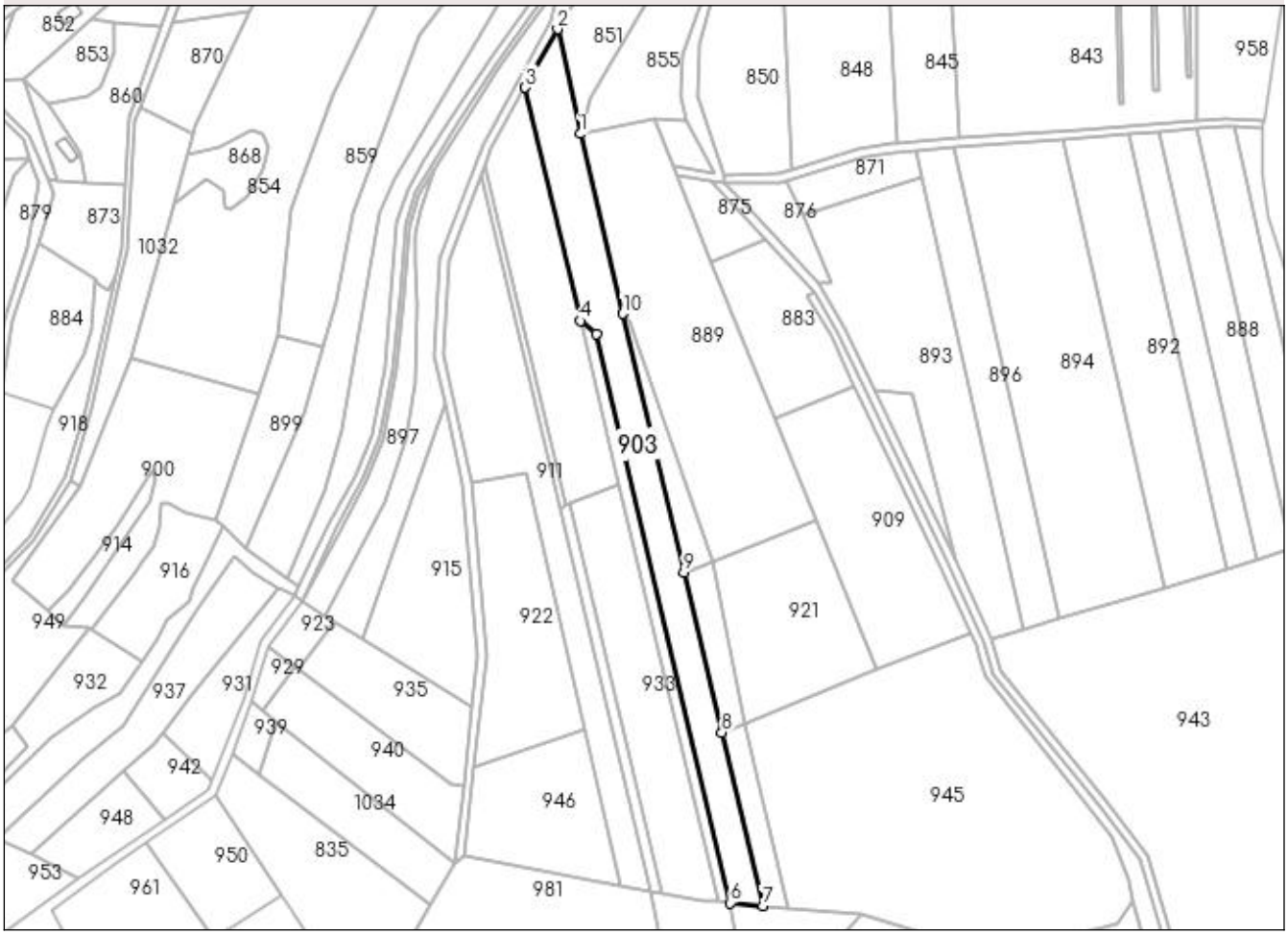

Date referitoare la teren

Crt	Categorie folosinţă	Intra vilan	Suprafaţa (mp)	Tarla	Parcelă	Nr. topo	Observaţii / Referinţe
1	arabil	NU	6.800	63	3412/5	-	

Lungime Segmente
1) Valorile lungimilor segmentelor sunt obţinute din proiecţie în plan.

Punct început	X / Y	Punct sfârşit	X / Y	Lungime segment (** (m)
1	448.979,117 513.701,938	2	448.968,354 513.751,724	50.936
2	448.968,354 513.751,724	3	448.953,038 513.723,947	31.72
3	448.953,038 513.723,947	4	448.979,302 513.612,974	114.039
4	448.979,302 513.612,974	5	448.986,787 513.606,891	9.646
5	448.986,787 513.606,891	6	449.050,431 513.336,328	277.948

Punct început	X / Y	Punct sfârşit	X / Y	Lungime segment (** (m)
6	449.050,431 513.336,328	7	449.065,972 513.334,945	15.602
7	449.065,972 513.334,945	8	449.046,482 513.417,296	84.626
8	449.046,482 513.417,296	9	449.028,493 513.493,306	78.109
9	449.028,493 513.493,306	10	448.999,356 513.616,422	126.517
10	448.999,356 513.616,422	1	448.979,117 513.701,938	87.879

** Lungimile segmentelor sunt determinate în planul de proiecţie Stereo 70 şi sunt rotunjite la 1 milimetru.
*** Distanţa dintre puncte este formată din segmente cumulate ce sunt mai mici decât valoarea 1 milimetru.

DATE DESPRE IMOBILUL NR. 904

Oficiul de Cadastru şi Publicitate Imobiliară SIBIU
Biroul de Cadastru şi Publicitate Imobiliară Medias

A. Partea I. Descrierea imobilului

TEREN Extravilan

Adresa: Jud. Sibiu

Nr. Crt	Nr cadastral Nr. topografic	Suprafaţa* (mp)	Observaţii / Referinţe
A1		3.700	Sector cadastral:45 Teren neimprejmuit;

B. Partea II. Proprietari şi acte

Inscrieri privitoare la dreptul de proprietate şi alte drepturi reale		Referinţe
/		
Act Administrativ nr. 774/6, din 13/06/1995 emis de CJSDPAT SIBIU (TITLU DE PROPRIETATE);		
B1	Intabulare, drept de PROPRIETATE, dobandit prin Reconstituire, cota actuala 1/1	A1
	1) **RADU IOAN**	

C. Partea III. SARCINI .

Inscrieri privind dezmembramintele dreptului de proprietate, drepturi reale de garanţie şi sarcini	Referinţe
NU SUNT	

Anexa Nr. 1 La Partea I

Teren

Nr cadastral	Suprafaţa (mp)*	Observaţii / Referinţe
	3.700	

* Suprafaţa este determinată in planul de proiecţie Stereo 70.

DETALII LINIARE IMOBIL

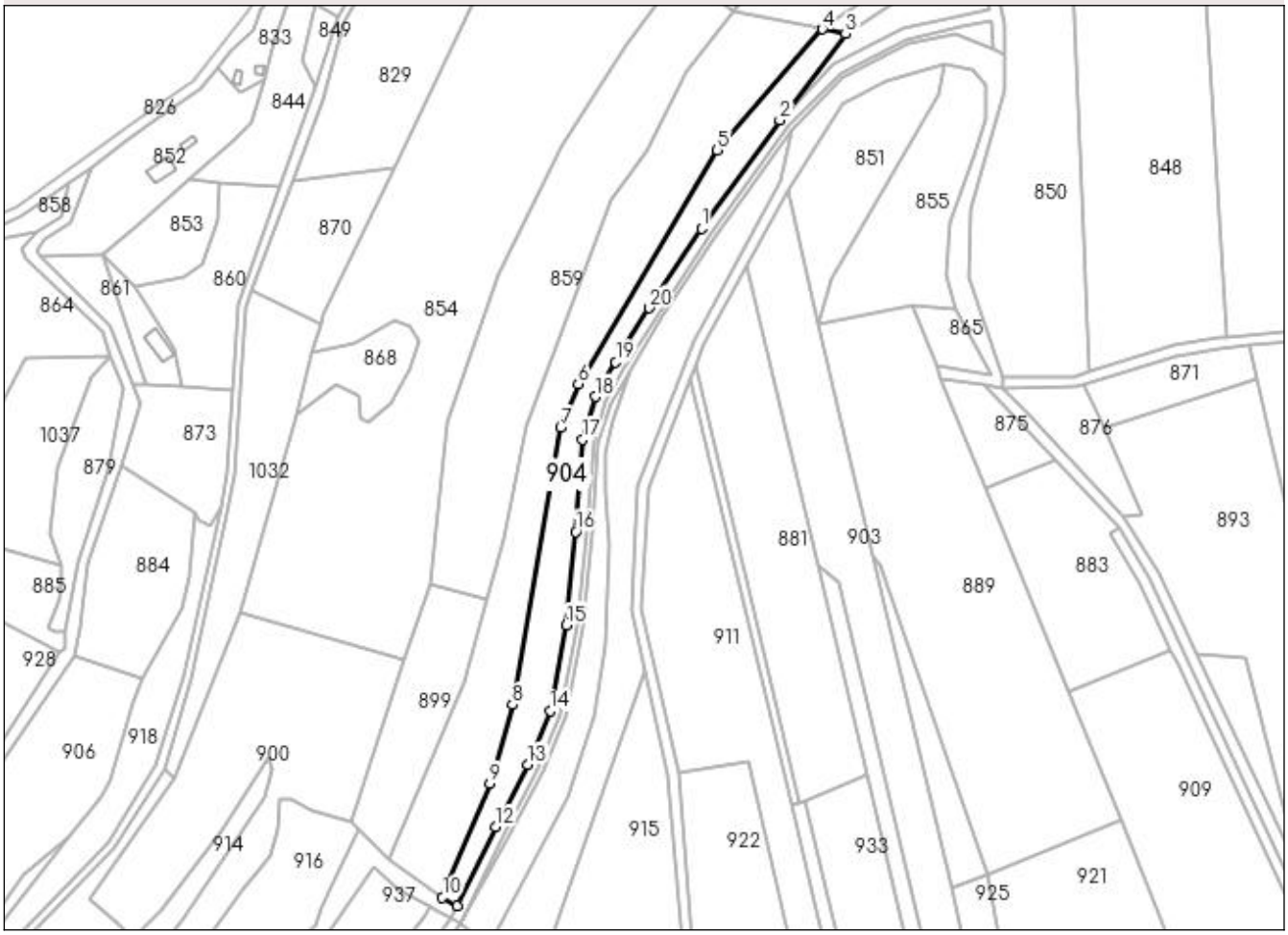

Date referitoare la teren

Crt	Categorie folosință	Intra vilan	Suprafaţa (mp)	Tarla	Parcelă	Nr. topo	Observaţii / Referinţe
1	faneata	NU	3.700	63	3378/2	-	

Lungime Segmente
1) Valorile lungimilor segmentelor sunt obţinute din proiecţie în plan.

Punct început	X / Y	Punct sfârşit	X / Y	Lungime segment (** (m)
1	448.936,094 513.737,635	2	448.965,083 513.777,639	49.403
2	448.965,083 513.777,639	3	448.989,458 513.809,568	40.17
3	448.989,458 513.809,568	4	448.980,775 513.811,364	8.868
4	448.980,775 513.811,364	5	448.941,785 513.766,644	59.33
5	448.941,785 513.766,644	6	448.890,506 513.680,045	100.643

Punct început	X / Y	Punct sfârşit	X / Y	Lungime segment (** (m)
6	448.890,506 513.680,045	7	448.883,936 513.663,906	17.426
7	448.883,936 513.663,906	8	448.866,079 513.561,369	104.08
8	448.866,079 513.561,369	9	448.857,703 513.532,264	30.286
9	448.857,703 513.532,264	10	448.840,113 513.490,067	45.716
10	448.840,113 513.490,067	11	448.845,447 513.486,932	6.188
11	448.845,447 513.486,932	12	448.859,893 513.516,148	32.592
12	448.859,893 513.516,148	13	448.871,768 513.539,205	25.935
13	448.871,768 513.539,205	14	448.880,056 513.558,939	21.404
14	448.880,056 513.558,939	15	448.886,1 513.590,888	32.516
15	448.886,1 513.590,888	16	448.889,439 513.625,422	34.694
16	448.889,439 513.625,422	17	448.892,038 513.659,473	34.151
17	448.892,038 513.659,473	18	448.896,742 513.675,346	16.555
18	448.896,742 513.675,346	19	448.904,304 513.688,166	14.884
19	448.904,304 513.688,166	20	448.916,677 513.708,133	23.49
20	448.916,677 513.708,133	1	448.936,094 513.737,635	35.318

** Lungimile segmentelor sunt determinate în planul de proiecţie Stereo 70 şi sunt rotunjite la 1 milimetru.
*** Distanţa dintre puncte este formată din segmente cumulate ce sunt mai mici decât valoarea 1 milimetru.

DATE DESPRE IMOBILUL NR. 905

Oficiul de Cadastru şi Publicitate Imobiliară SIBIU
Biroul de Cadastru şi Publicitate Imobiliară Medias

A. Partea I. Descrierea imobilului

TEREN Extravilan

Adresa: Jud. Sibiu

Nr. Crt	Nr cadastral Nr. topografic	Suprafaţa* (mp)	Observaţii / Referinţe
A1		1.000	Sector cadastral:45 Teren neimprejmuit;

B. Partea II. Proprietari şi acte

Inscrieri privitoare la dreptul de proprietate şi alte drepturi reale		Referinţe
/		
Act Administrativ nr. 787/6, din 15/06/1995 emis de CJSDPAT SIBIU (TITLU DE PROPRIETATE);		
B1	Intabulare, drept de PROPRIETATE, dobandit prin Reconstituire, cota actuala 4/8	A1
	1) **POPA IULIAN**	
Act Notarial nr. 35, din 15/03/2000 emis de NP AXENTE MIA (certificat de mostenitor);		
B2	Intabulare, drept de PROPRIETATE, dobandit prin Succesiune, cota actuala 1/8	A1
	1) **POPA MARIA** DEFUNCT:Da	
B3	Intabulare, drept de PROPRIETATE, dobandit prin Succesiune, cota actuala 1/8	A1
	1) **POPA NICU-ACHIM**	
B4	Intabulare, drept de PROPRIETATE, dobandit prin Succesiune, cota actuala 1/8	A1
	1) **SICHEL ANA**	
B5	Intabulare, drept de PROPRIETATE, dobandit prin Succesiune, cota actuala 1/8	A1
	1) **GANEA-DOCTOR MARIA**	

C. Partea III. SARCINI .

Inscrieri privind dezmembramintele dreptului de proprietate, drepturi reale de garanţie şi sarcini	Referinţe
NU SUNT	

Anexa Nr. 1 La Partea I

Teren

Nr cadastral	Suprafaţa (mp)*	Observaţii / Referinţe
	1.000	

* Suprafaţa este determinată in planul de proiecţie Stereo 70.

DETALII LINIARE IMOBIL

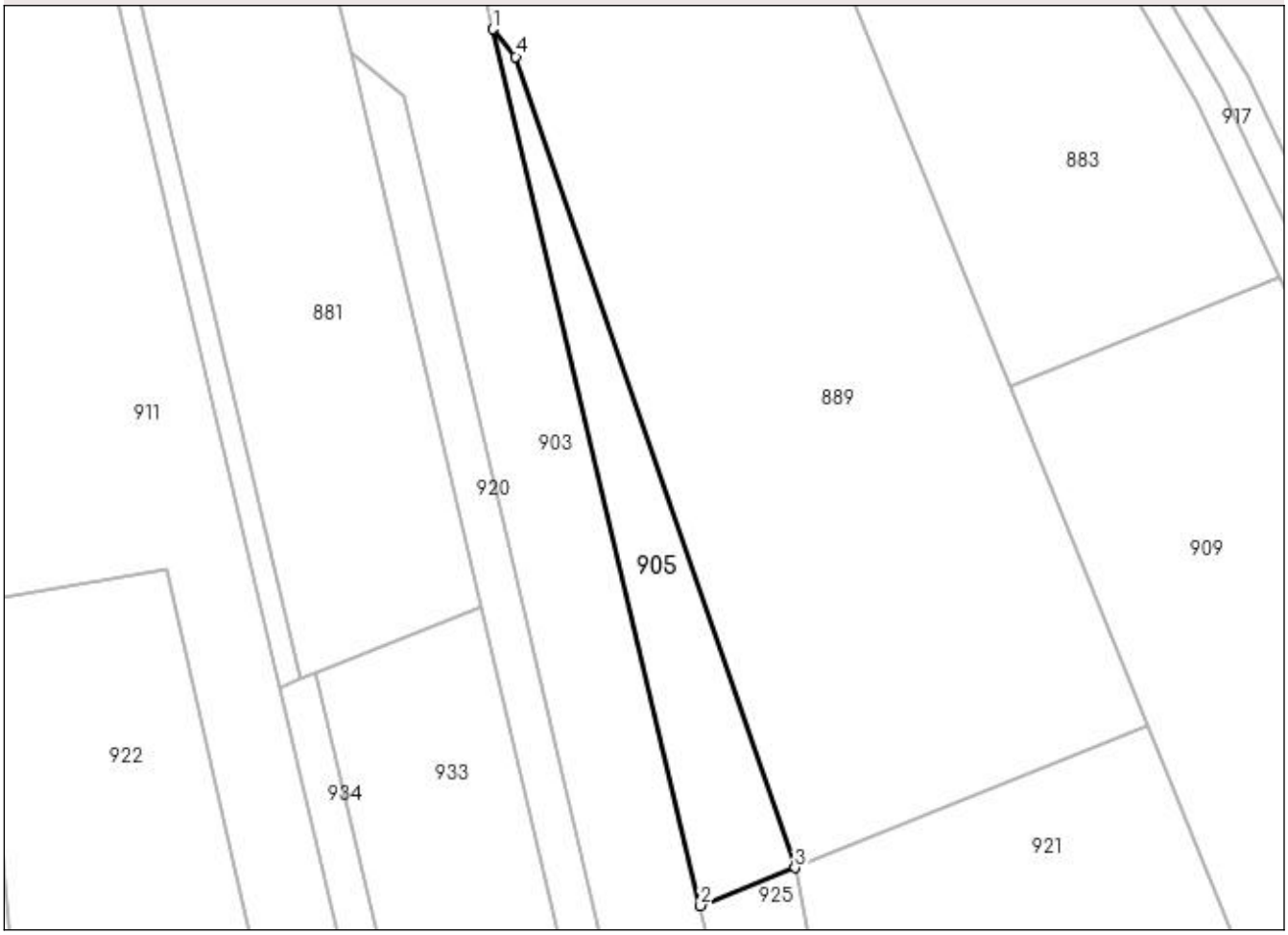

Date referitoare la teren

Crt	Categorie folosinţă	Intra vilan	Suprafaţa (mp)	Tarla	Parcelă	Nr. topo	Observaţii / Referinţe
1	faneata	NU	1.000	63	3406/1	-	

Lungime Segmente
1) Valorile lungimilor segmentelor sunt obţinute din proiecţie în plan.

Punct început	X / Y	Punct sfârşit	X / Y	Lungime segment (** (m)
1	448.999,356 513.616,422	2	449.028,493 513.493,306	126.517
2	449.028,493 513.493,306	3	449.041,772 513.498,641	14.311
3	449.041,772 513.498,641	4	449.002,526 513.612,563	120.493
4	449.002,526 513.612,563	1	448.999,356 513.616,422	4.994

** Lungimile segmentelor sunt determinate în planul de proiecţie Stereo 70 şi sunt rotunjite la 1 milimetru.
*** Distanţa dintre puncte este formată din segmente cumulate ce sunt mai mici decât valoarea 1 milimetru.

DATE DESPRE IMOBILUL NR. 906

Oficiul de Cadastru şi Publicitate Imobiliară SIBIU
Biroul de Cadastru şi Publicitate Imobiliară Medias

A. Partea I. Descrierea imobilului

TEREN Extravilan

Adresa: Jud. Sibiu

Nr. Crt	Nr cadastral Nr. topografic	Suprafaţa* (mp)	Observaţii / Referinţe
A1		3.900	Sector cadastral:45 Teren neimprejmuit;

B. Partea II. Proprietari şi acte

Inscrieri privitoare la dreptul de proprietate şi alte drepturi reale		Referinţe
/		
Actiune In Instanta nr. 915, din 15/04/2009 emis de JUDECATORIA MEDIAS (SENTINTA CIVILA);		
B1	Intabulare, drept de PROPRIETATE, dobandit prin Hotarare Judecatoreasca, cota actuala 1/1	A1
	1) **PANDEA GHEORGHE**	

C. Partea III. SARCINI .

Inscrieri privind dezmembramintele dreptului de proprietate, drepturi reale de garanţie şi sarcini	Referinţe
NU SUNT	

Anexa Nr. 1 La Partea I

Teren

Nr cadastral	Suprafaţa (mp)*	Observaţii / Referinţe
	3.900	

* Suprafaţa este determinată in planul de proiecţie Stereo 70.

DETALII LINIARE IMOBIL

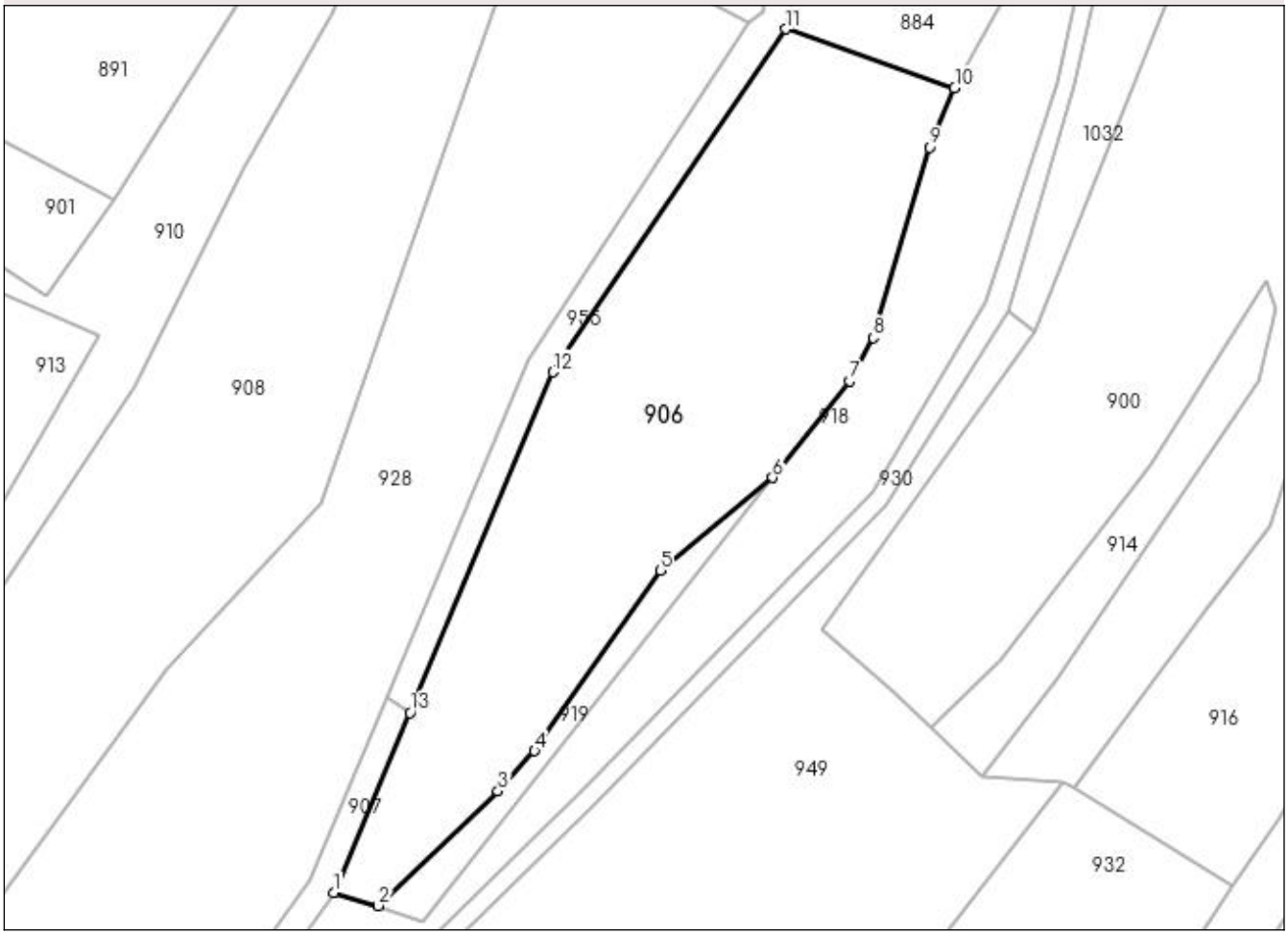

Date referitoare la teren

Crt	Categorie folosinţă	Intra vilan	Suprafaţa (mp)	Tarla	Parcelă	Nr. topo	Observaţii / Referinţe
1	arabil	NU	3.900	63	3347/12	-	NR TARLA 62 GRESIT IN TP

Lungime Segmente
1) Valorile lungimilor segmentelor sunt obţinute din proiecţie în plan.

Punct început	X / Y	Punct sfârşit	X / Y	Lungime segment (** (m)
1	448.636,128 513.450,477	2	448.642,833 513.448,52	6.985
2	448.642,833 513.448,52	3	448.660,712 513.465,654	24.763
3	448.660,712 513.465,654	4	448.666,198 513.471,646	8.124
4	448.666,198 513.471,646	5	448.684,981 513.498,655	32.898
5	448.684,981 513.498,655	6	448.701,771 513.512,484	21.752

Punct început	X / Y	Punct sfârşit	X / Y	Lungime segment (** (m)
6	448.701,771 513.512,484	7	448.713,308 513.526,941	18.496
7	448.713,308 513.526,941	8	448.716,85 513.533,392	7.36
8	448.716,85 513.533,392	9	448.725,226 513.561,869	29.683
9	448.725,226 513.561,869	10	448.729,001 513.570,705	9.609
10	448.729,001 513.570,705	11	448.703,818 513.579,533	26.686
11	448.703,818 513.579,533	12	448.668,91 513.528,269	62.021
12	448.668,91 513.528,269	13	448.647,569 513.477,361	55.201
13	448.647,569 513.477,361	1	448.636,128 513.450,477	29.217

** Lungimile segmentelor sunt determinate în planul de proiecţie Stereo 70 şi sunt rotunjite la 1 milimetru.
*** Distanţa dintre puncte este formată din segmente cumulate ce sunt mai mici decât valoarea 1 milimetru.

DATE DESPRE IMOBILUL NR. 907

Oficiul de Cadastru şi Publicitate Imobiliară SIBIU
Biroul de Cadastru şi Publicitate Imobiliară Medias

A. Partea I. Descrierea imobilului

TEREN Extravilan

Adresa: Jud. Sibiu

Nr. Crt	Nr cadastral Nr. topografic	Suprafaţa* (mp)	Observaţii / Referinţe
A1		870	Sector cadastral:45 Teren neimprejmuit;

B. Partea II. Proprietari şi acte

Inscrieri privitoare la dreptul de proprietate şi alte drepturi reale		Referinţe
/		
Act Normativ nr. 7, din 13/03/1996 emis de PARLAMENTUL ROMANIEI (lege);		
B1	Inscrierea provizorie, drept de PROPRIETATE, dobandit prin Lege, cota actuala 1/1	A1
	1) **MUNICIPIUL MEDIAŞ**, CIF:4240677, proprietar neidentificat	

C. Partea III. SARCINI .

Inscrieri privind dezmembramintele dreptului de proprietate, drepturi reale de garanţie şi sarcini	Referinţe
NU SUNT	

Anexa Nr. 1 La Partea I

Teren

Nr cadastral	Suprafaţa (mp)*	Observaţii / Referinţe
	870	

* Suprafaţa este determinată in planul de proiecţie Stereo 70.

DETALII LINIARE IMOBIL

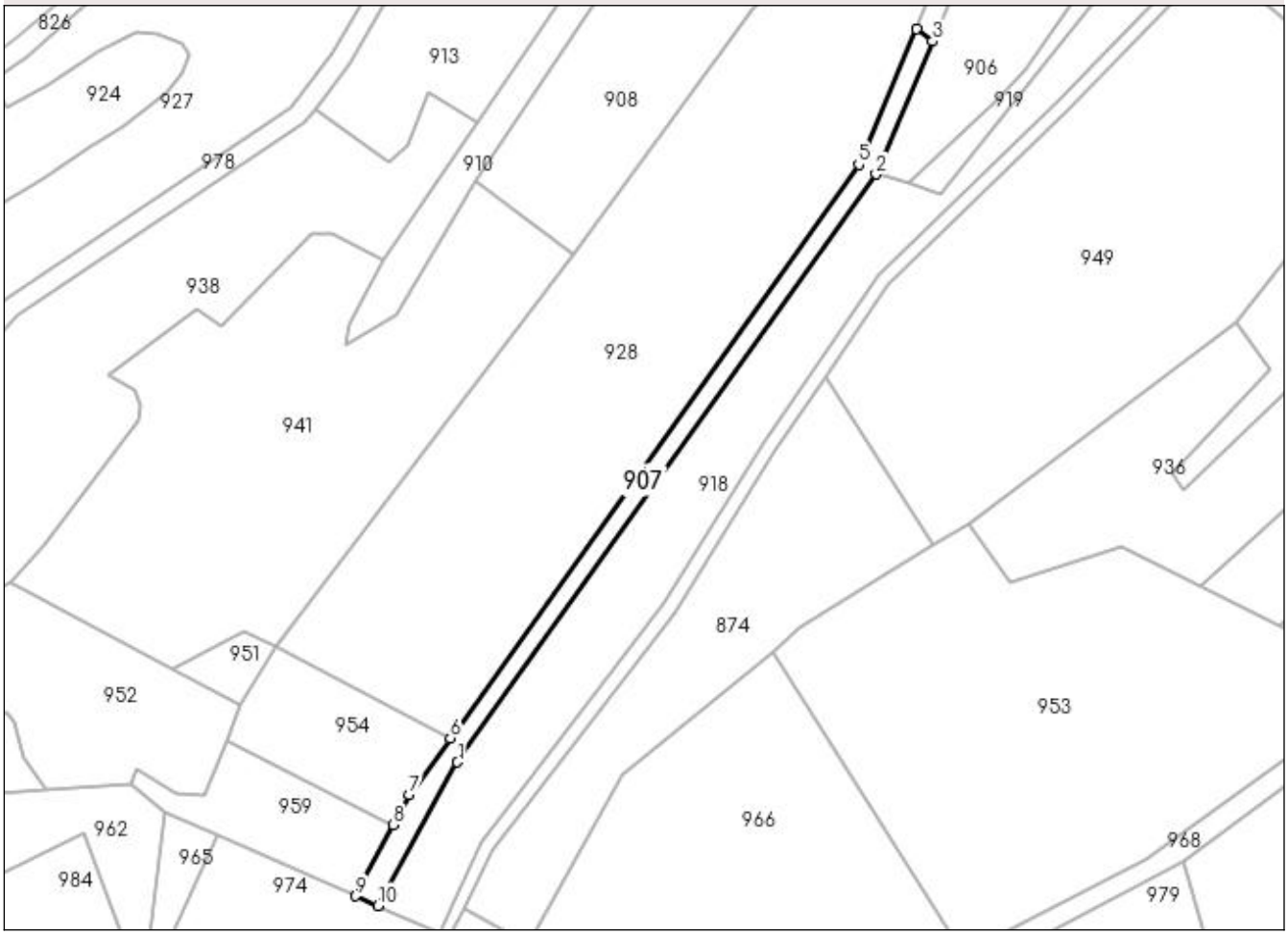

Date referitoare la teren

Crt	Categorie folosinţă	Intra vilan	Suprafaţa (mp)	Tarla	Parcelă	Nr. topo	Observaţii / Referinţe
1	drum	NU	870	63	3347/4	-	

Lungime Segmente
1) Valorile lungimilor segmentelor sunt obţinute din proiecţie în plan.

Punct început	X / Y	Punct sfârşit	X / Y	Lungime segment (** (m)
1	448.551,448 513.331,529	2	448.636,128 513.450,477	146.011
2	448.636,128 513.450,477	3	448.647,569 513.477,361	29.217
3	448.647,569 513.477,361	4	448.644,252 513.479,794	4.114
4	448.644,252 513.479,794	5	448.632,617 513.452,443	29.723
5	448.632,617 513.452,443	6	448.549,994 513.336,384	142.464

Punct început	X / Y	Punct sfârşit	X / Y	Lungime segment (** (m)
6	448.549,994 513.336,384	7	448.541,656 513.325,025	14.091
7	448.541,656 513.325,025	8	448.538,436 513.318,947	6.878
8	448.538,436 513.318,947	9	448.530,795 513.304,522	16.324
9	448.530,795 513.304,522	10	448.535,331 513.302,537	4.952
10	448.535,331 513.302,537	1	448.551,448 513.331,529	33.17

** Lungimile segmentelor sunt determinate în planul de proiecţie Stereo 70 şi sunt rotunjite la 1 milimetru.
*** Distanţa dintre puncte este formată din segmente cumulate ce sunt mai mici decât valoarea 1 milimetru.

DATE DESPRE IMOBILUL NR. 908

Oficiul de Cadastru şi Publicitate Imobiliară SIBIU
Biroul de Cadastru şi Publicitate Imobiliară Medias

A. Partea I. Descrierea imobilului

TEREN Extravilan

Adresa: Jud. Sibiu

Nr. Crt	Nr cadastral Nr. topografic	Suprafaţa* (mp)	Observaţii / Referinţe
A1		5.000	Sector cadastral:45 Teren neimprejmuit;

B. Partea II. Proprietari şi acte

Inscrieri privitoare la dreptul de proprietate şi alte drepturi reale		Referinţe
/		
Act Administrativ nr. 931/6, din 25/05/1995 emis de CJSDPAT SIBIU (TITLU DE PROPRIETATE);		
B1	Intabulare, drept de PROPRIETATE, dobandit prin Constituire, cota actuala 1/1	A1
	1) **HENNING HELMUT**	

C. Partea III. SARCINI .

Inscrieri privind dezmembramintele dreptului de proprietate, drepturi reale de garanţie şi sarcini	Referinţe
NU SUNT	

Anexa Nr. 1 La Partea I

Teren

Nr cadastral	Suprafaţa (mp)*	Observaţii / Referinţe
	5.000	

* Suprafaţa este determinată in planul de proiecţie Stereo 70.

DETALII LINIARE IMOBIL

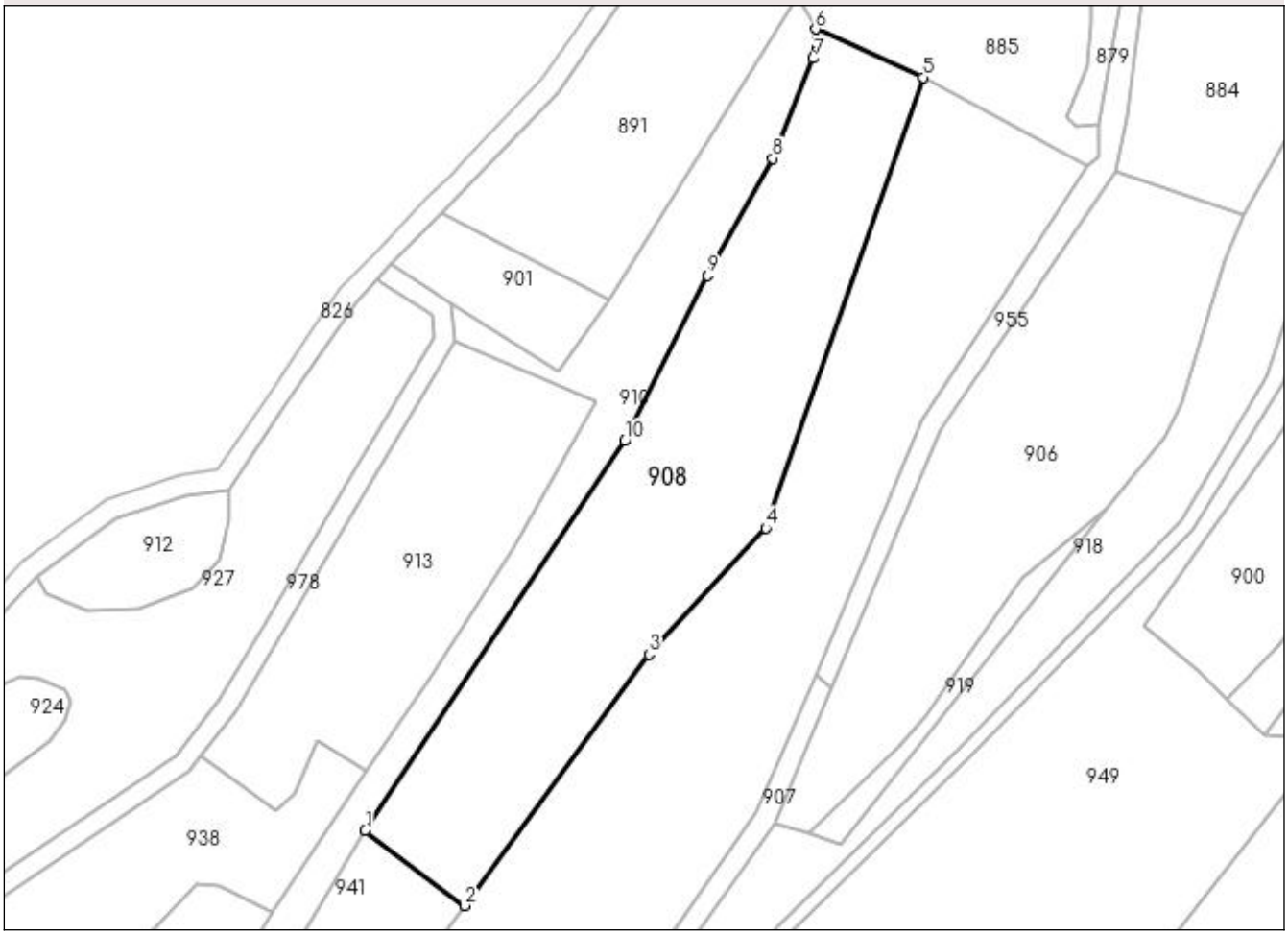

Date referitoare la teren

Crt	Categorie folosință	Intra vilan	Suprafaţa (mp)	Tarla	Parcelă	Nr. topo	Observaţii / Referinţe
1	arabil	NU	5.000	63	3347/9	-	NR TARLA 62 GRESIT IN TP

Lungime Segmente
1) Valorile lungimilor segmentelor sunt obţinute din proiecţie în plan.

Punct început	X / Y	Punct sfârşit	X / Y	Lungime segment (** (m)
1	448.555,116 513.449,014	2	448.574,828 513.434,134	24.697
2	448.574,828 513.434,134	3	448.611,248 513.483,831	61.613
3	448.611,248 513.483,831	4	448.634,398 513.508,816	34.061
4	448.634,398 513.508,816	5	448.665,514 513.597,982	94.439
5	448.665,514 513.597,982	6	448.644,245 513.607,528	23.313

Punct început	X / Y	Punct sfârşit	X / Y	Lungime segment (** (m)
6	448.644,245 513.607,528	7	448.643,83 513.601,722	5.82
7	448.643,83 513.601,722	8	448.635,836 513.581,959	21.319
8	448.635,836 513.581,959	9	448.622,852 513.558,793	26.556
9	448.622,852 513.558,793	10	448.606,476 513.526,056	36.604
10	448.606,476 513.526,056	1	448.555,116 513.449,014	92.592

** Lungimile segmentelor sunt determinate în planul de proiecţie Stereo 70 şi sunt rotunjite la 1 milimetru.
*** Distanţa dintre puncte este formată din segmente cumulate ce sunt mai mici decât valoarea 1 milimetru.

DATE DESPRE IMOBILUL NR. 909

Oficiul de Cadastru şi Publicitate Imobiliară SIBIU
Biroul de Cadastru şi Publicitate Imobiliară Medias

A. Partea I. Descrierea imobilului

TEREN Extravilan

Adresa: Jud. Sibiu

Nr. Crt	Nr cadastral Nr. topografic	Suprafaţa* (mp)	Observaţii / Referinţe
A1		5.700	Sector cadastral:45 Teren neimprejmuit;

B. Partea II. Proprietari şi acte

Inscrieri privitoare la dreptul de proprietate şi alte drepturi reale		Referinţe
/		
Act Administrativ nr. 621/6, din 24/05/1995 emis de CJSDPAT SIBIU (TITLU DE PROPRIETATE);		
B1	Intabulare, drept de PROPRIETATE, dobandit prin Reconstituire, cota actuala 1/1	A1
	1) **WAGNER REGINA**	

C. Partea III. SARCINI .

Inscrieri privind dezmembramintele dreptului de proprietate, drepturi reale de garanţie şi sarcini	Referinţe
NU SUNT	

Anexa Nr. 1 La Partea I

Teren

Nr cadastral	Suprafaţa (mp)*	Observaţii / Referinţe
	5.700	

* Suprafaţa este determinată in planul de proiecţie Stereo 70.

DETALII LINIARE IMOBIL

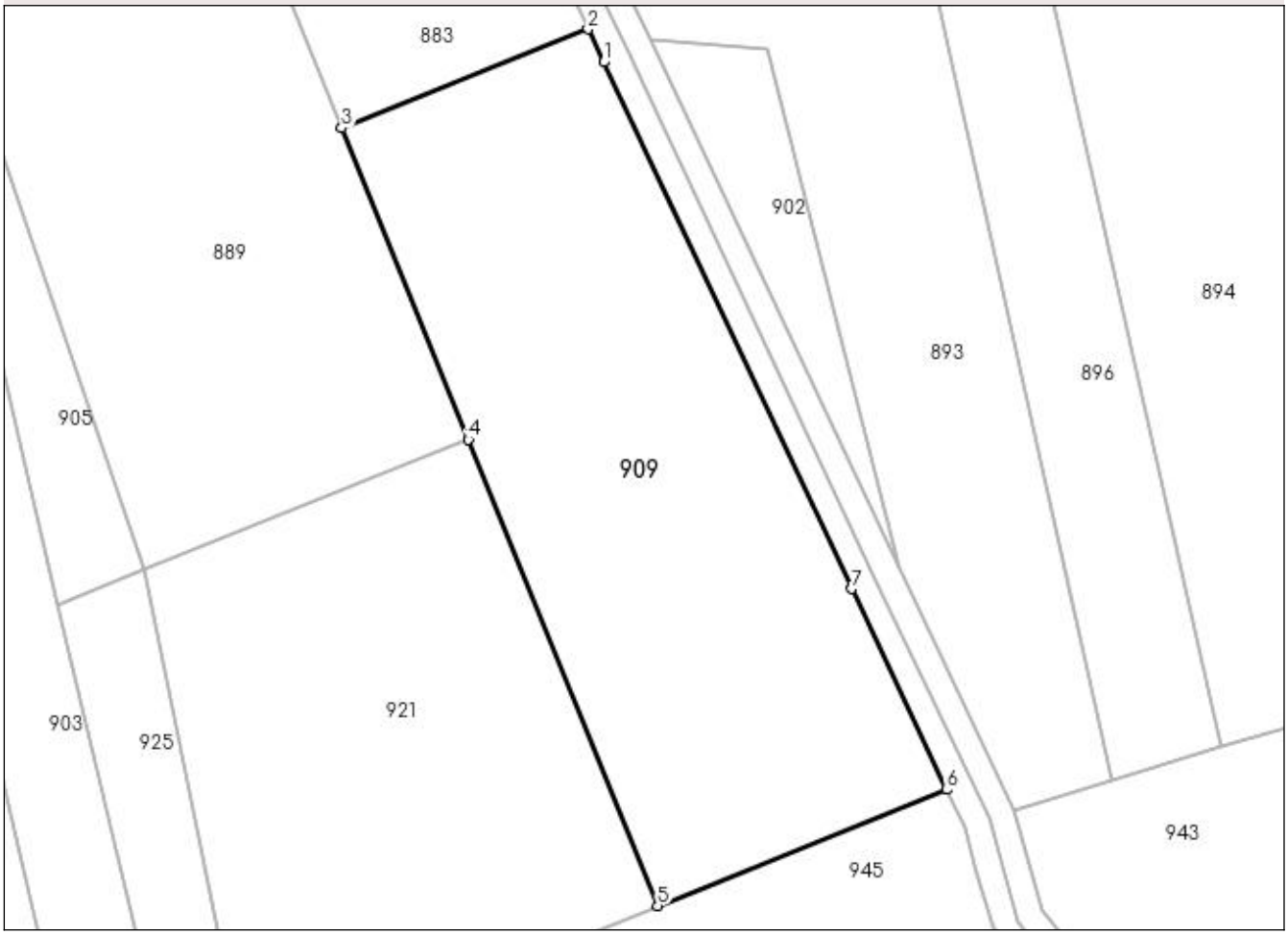

Date referitoare la teren

Crt	Categorie folosinţă	Intra vilan	Suprafaţa (mp)	Tarla	Parcelă	Nr. topo	Observaţii / Referinţe
1	arabil	NU	5.700	63	3412/7/1	-	

Lungime Segmente
1) Valorile lungimilor segmentelor sunt obţinute din proiecţie în plan.

Punct început	X / Y	Punct sfârşit	X / Y	Lungime segment (** (m)
1	449.112,218 513.576,479	2	449.109,83 513.581,548	5.603
2	449.109,83 513.581,548	3	449.072,011 513.566,352	40.757
3	449.072,011 513.566,352	4	449.091,425 513.518,592	51.555
4	449.091,425 513.518,592	5	449.120,509 513.447,041	77.236
5	449.120,509 513.447,041	6	449.164,826 513.464,848	47.761

Punct început	X / Y	Punct sfârşit	X / Y	Lungime segment (** (m)
6	449.164,826 513.464,848	7	449.150,311 513.495,649	34.05
7	449.150,311 513.495,649	1	449.112,218 513.576,479	89.357

** Lungimile segmentelor sunt determinate în planul de proiecţie Stereo 70 şi sunt rotunjite la 1 milimetru.
*** Distanţa dintre puncte este formată din segmente cumulate ce sunt mai mici decât valoarea 1 milimetru.

DATE DESPRE IMOBILUL NR. 910

Oficiul de Cadastru şi Publicitate Imobiliară SIBIU
Biroul de Cadastru şi Publicitate Imobiliară Medias

A. Partea I. Descrierea imobilului

TEREN Extravilan

Adresa: Jud. Sibiu

Nr. Crt	Nr cadastral Nr. topografic	Suprafaţa* (mp)	Observaţii / Referinţe
A1		2.187	Sector cadastral:45 Teren neimprejmuit;

B. Partea II. Proprietari şi acte

Inscrieri privitoare la dreptul de proprietate şi alte drepturi reale		Referinţe
/		
Act Normativ nr. 7, din 13/03/1996 emis de PARLAMENTUL ROMANIEI (lege);		
B1	Inscrierea provizorie, drept de PROPRIETATE, dobandit prin Lege, cota actuala 1/1	A1
	1) **MUNICIPIUL MEDIAŞ**, CIF:4240677, proprietar neidentificat	

C. Partea III. SARCINI .

Inscrieri privind dezmembramintele dreptului de proprietate, drepturi reale de garanţie şi sarcini	Referinţe
NU SUNT	

Anexa Nr. 1 La Partea I

Teren

Nr cadastral	Suprafaţa (mp)*	Observaţii / Referinţe
	2.187	

* Suprafaţa este determinată in planul de proiecţie Stereo 70.

DETALII LINIARE IMOBIL

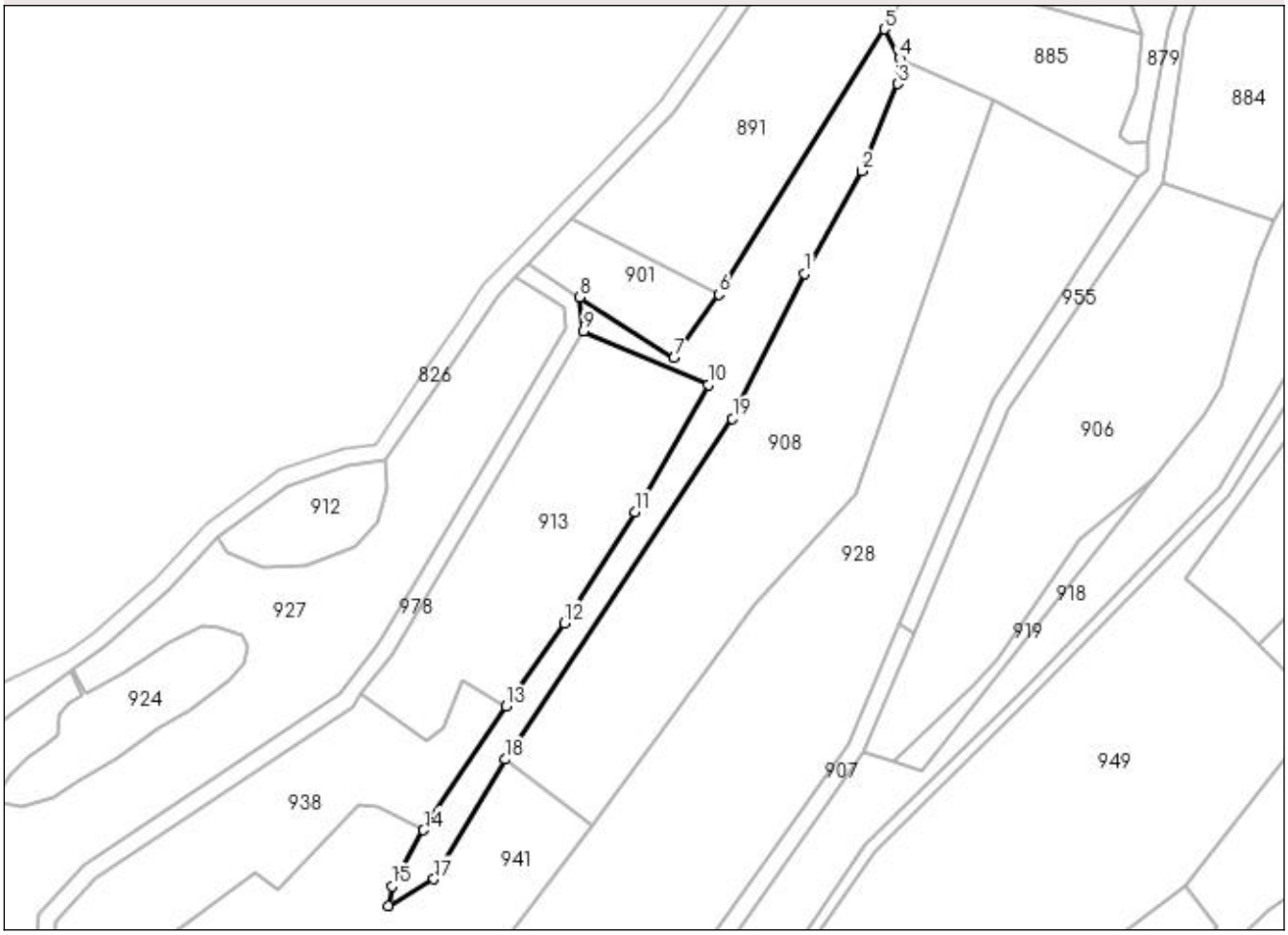

Date referitoare la teren

Crt	Categorie folosinţă	Intra vilan	Suprafaţa (mp)	Tarla	Parcelă	Nr. topo	Observaţii / Referinţe
1	faneata	NU	2.187	63	3344/2	-	

Lungime Segmente
1) Valorile lungimilor segmentelor sunt obţinute din proiecţie în plan.

Punct început	X / Y	Punct sfârşit	X / Y	Lungime segment (** (m)
1	448.622,852 513.558,793	2	448.635,836 513.581,959	26.556
2	448.635,836 513.581,959	3	448.643,83 513.601,722	21.319
3	448.643,83 513.601,722	4	448.644,245 513.607,528	5.82
4	448.644,245 513.607,528	5	448.640,834 513.614,079	7.386
5	448.640,834 513.614,079	6	448.603,432 513.554,114	70.673

Punct început	X / Y	Punct sfârşit	X / Y	Lungime segment (** (m)
6	448.603,432 513.554,114	7	448.593,224 513.539,729	17.639
7	448.593,224 513.539,729	8	448.571,99 513.553,439	25.275
8	448.571,99 513.553,439	9	448.572,83 513.545,816	7.669
9	448.572,83 513.545,816	10	448.600,982 513.533,719	30.641
10	448.600,982 513.533,719	11	448.584,448 513.504,883	33.24
11	448.584,448 513.504,883	12	448.568,516 513.479,806	29.71
12	448.568,516 513.479,806	13	448.555,303 513.460,973	23.005
13	448.555,303 513.460,973	14	448.536,598 513.432,98	33.668
14	448.536,598 513.432,98	15	448.529,451 513.420,318	14.539
15	448.529,451 513.420,318	16	448.528,718 513.415,901	4.477
16	448.528,718 513.415,901	17	448.538,952 513.421,935	11.88
17	448.538,952 513.421,935	18	448.555,116 513.449,014	31.537
18	448.555,116 513.449,014	19	448.606,476 513.526,056	92.592
19	448.606,476 513.526,056	1	448.622,852 513.558,793	36.604

** Lungimile segmentelor sunt determinate în planul de proiecţie Stereo 70 şi sunt rotunjite la 1 milimetru.
*** Distanţa dintre puncte este formată din segmente cumulate ce sunt mai mici decât valoarea 1 milimetru.

DATE DESPRE IMOBILUL NR. 911

Oficiul de Cadastru şi Publicitate Imobiliară SIBIU
Biroul de Cadastru şi Publicitate Imobiliară Medias

A. Partea I. Descrierea imobilului

TEREN Extravilan

Adresa: Jud. Sibiu

Nr. Crt	Nr cadastral Nr. topografic	Suprafaţa* (mp)	Observaţii / Referinţe
A1		6.700	Sector cadastral:45 Teren neimprejmuit;

B. Partea II. Proprietari şi acte

Inscrieri privitoare la dreptul de proprietate şi alte drepturi reale		Referinţe
/		
Act Notarial nr. 1573, din 02/10/2008 emis de NP DANIEL CRISTEA (act de partaj);		
B1	Intabulare, drept de PROPRIETATE, dobandit prin Conventie, cota actuala 1/1	A1
	1) **MIHAI NICOLAE**	

C. Partea III. SARCINI .

Inscrieri privind dezmembramintele dreptului de proprietate, drepturi reale de garanţie şi sarcini	Referinţe
NU SUNT	

Anexa Nr. 1 La Partea I

Teren

Nr cadastral	Suprafaţa (mp)*	Observaţii / Referinţe
	6.700	

* Suprafaţa este determinată in planul de proiecţie Stereo 70.

DETALII LINIARE IMOBIL

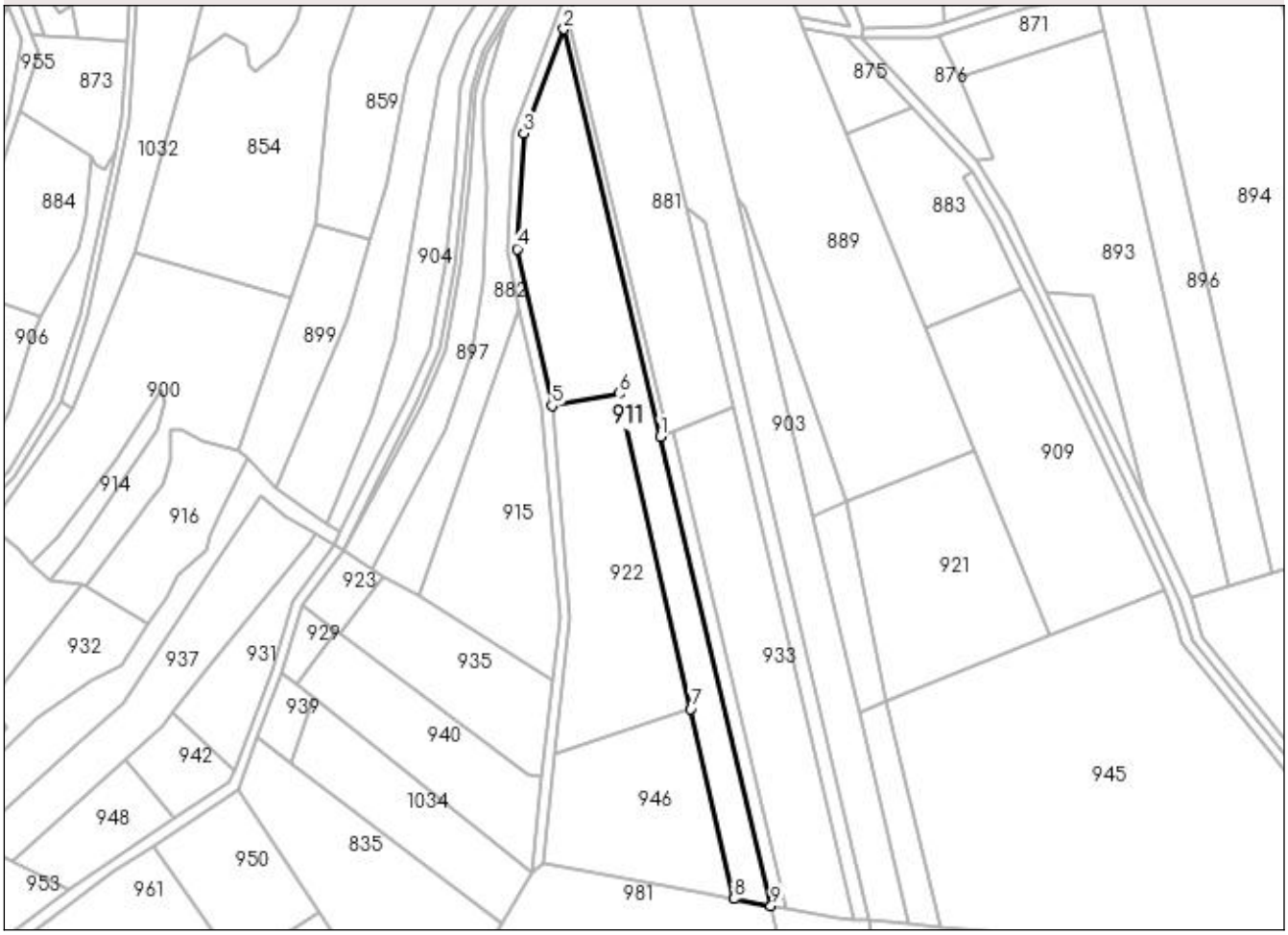

Date referitoare la teren

Crt	Categorie folosinţă	Intra vilan	Suprafaţa (mp)	Tarla	Parcelă	Nr. topo	Observaţii / Referinţe
1	arabil	NU	6.700	63	3412/3	-	

Lungime Segmente
1) Valorile lungimilor segmentelor sunt obţinute din proiecţie în plan.

Punct început	X / Y	Punct sfârşit	X / Y	Lungime segment (** (m)
1	448.969,386 513.523,97	2	448.931,988 513.681,991	162.386
2	448.931,988 513.681,991	3	448.916,483 513.641,578	43.285
3	448.916,483 513.641,578	4	448.913,872 513.596,754	44.901
4	448.913,872 513.596,754	5	448.927,381 513.535,979	62.258
5	448.927,381 513.535,979	6	448.953,503 513.540,649	26.536

Punct început	X / Y	Punct sfârşit	X / Y	Lungime segment (** (m)
6	448.953,503 513.540,649	7	448.981,254 513.418,468	125.293
7	448.981,254 513.418,468	8	448.997,995 513.344,76	75.584
8	448.997,995 513.344,76	9	449.012,427 513.342,107	14.674
9	449.012,427 513.342,107	1	448.969,386 513.523,97	186.887

** Lungimile segmentelor sunt determinate în planul de proiecţie Stereo 70 şi sunt rotunjite la 1 milimetru.
*** Distanţa dintre puncte este formată din segmente cumulate ce sunt mai mici decât valoarea 1 milimetru.

DATE DESPRE IMOBILUL NR. 912

Oficiul de Cadastru şi Publicitate Imobiliară SIBIU
Biroul de Cadastru şi Publicitate Imobiliară Medias

A. Partea I. Descrierea imobilului

TEREN Extravilan

Adresa: Jud. Sibiu

Nr. Crt	Nr cadastral Nr. topografic	Suprafaţa* (mp)	Observaţii / Referinţe
A1		566	Sector cadastral:45 Teren neimprejmuit;

B. Partea II. Proprietari şi acte

Inscrieri privitoare la dreptul de proprietate şi alte drepturi reale		Referinţe
/		
Act Normativ nr. 7, din 13/03/1996 emis de PARLAMENTUL ROMANIEI (lege);		
B1	Inscrierea provizorie, drept de PROPRIETATE, dobandit prin Lege, cota actuala 1/1	A1
	1) **MUNICIPIUL MEDIAŞ**, CIF:4240677, proprietar neidentificat	

C. Partea III. SARCINI .

Inscrieri privind dezmembramintele dreptului de proprietate, drepturi reale de garanţie şi sarcini	Referinţe
NU SUNT	

Anexa Nr. 1 La Partea I

Teren

Nr cadastral	Suprafaţa (mp)*	Observaţii / Referinţe
	566	

* Suprafaţa este determinată in planul de proiecţie Stereo 70.

DETALII LINIARE IMOBIL

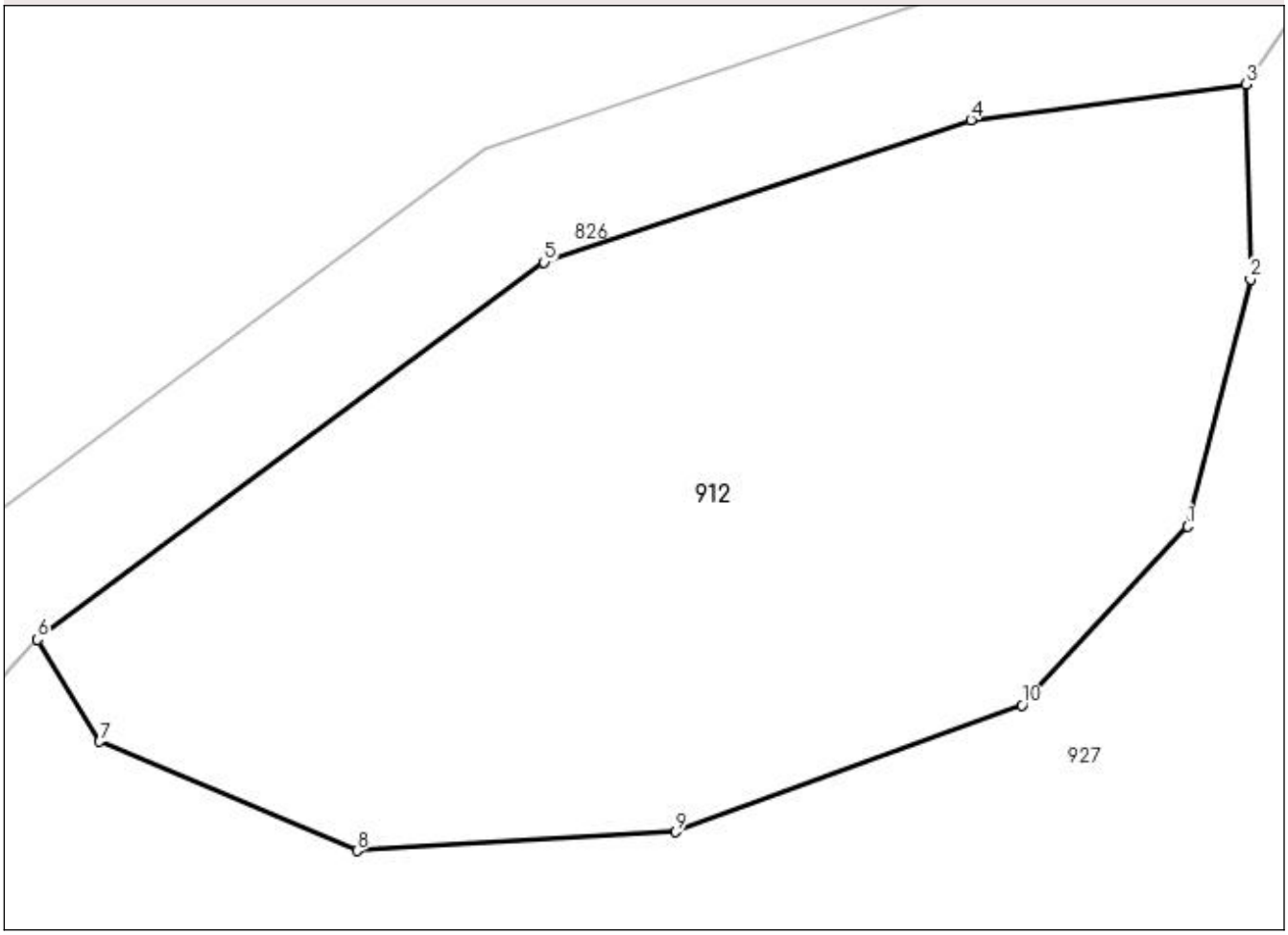

Date referitoare la teren

Crt	Categorie folosinţă	Intra vilan	Suprafaţa (mp)	Tarla	Parcelă	Nr. topo	Observaţii / Referinţe
1	faneata	NU	566	63	3333	-	

Lungime Segmente
1) Valorile lungimilor segmentelor sunt obţinute din proiecţie în plan.

Punct început	X / Y	Punct sfârşit	X / Y	Lungime segment (** (m)
1	448.526,238 513.502,617	2	448.528,226 513.510,399	8.032
2	448.528,226 513.510,399	3	448.528,075 513.516,538	6.14
3	448.528,075 513.516,538	4	448.519,417 513.515,418	8.731
4	448.519,417 513.515,418	5	448.505,965 513.510,931	14.18
5	448.505,965 513.510,931	6	448.490,008 513.499,053	19.892

Punct început	X / Y	Punct sfârşit	X / Y	Lungime segment (** (m)
6	448.490,008 513.499,053	7	448.491,962 513.495,84	3.76
7	448.491,962 513.495,84	8	448.500,072 513.492,406	8.808
8	448.500,072 513.492,406	9	448.510,116 513.492,996	10.062
9	448.510,116 513.492,996	10	448.521,028 513.496,982	11.617
10	448.521,028 513.496,982	1	448.526,238 513.502,617	7.675

** Lungimile segmentelor sunt determinate în planul de proiecţie Stereo 70 şi sunt rotunjite la 1 milimetru.
*** Distanţa dintre puncte este formată din segmente cumulate ce sunt mai mici decât valoarea 1 milimetru.

DATE DESPRE IMOBILUL NR. 913

Oficiul de Cadastru şi Publicitate Imobiliară SIBIU
Biroul de Cadastru şi Publicitate Imobiliară Medias

A. Partea I. Descrierea imobilului

TEREN Extravilan

Adresa: Jud. Sibiu

Nr. Crt	Nr cadastral Nr. topografic	Suprafaţa* (mp)	Observaţii / Referinţe
A1		2.800	Sector cadastral:45 Teren neimprejmuit;

B. Partea II. Proprietari şi acte

Inscrieri privitoare la dreptul de proprietate şi alte drepturi reale		Referinţe
/		
Act Administrativ nr. 314, din 26/11/2007 emis de CONSILIUL LOCAL MEDIAS (HOTARARE DE CONSILIU);		
B1	Intabulare, drept de PROPRIETATE, dobandit prin Lege, cota actuala 1/1	A1
	1) **MUNICIPIUL MEDIAŞ DOMENIUL PRIVAT**, CIF:4240677	

C. Partea III. SARCINI .

Inscrieri privind dezmembramintele dreptului de proprietate, drepturi reale de garanţie şi sarcini	Referinţe
NU SUNT	

Anexa Nr. 1 La Partea I

Teren

Nr cadastral	Suprafaţa (mp)*	Observaţii / Referinţe
	2.800	

* Suprafaţa este determinată in planul de proiecţie Stereo 70.

DETALII LINIARE IMOBIL

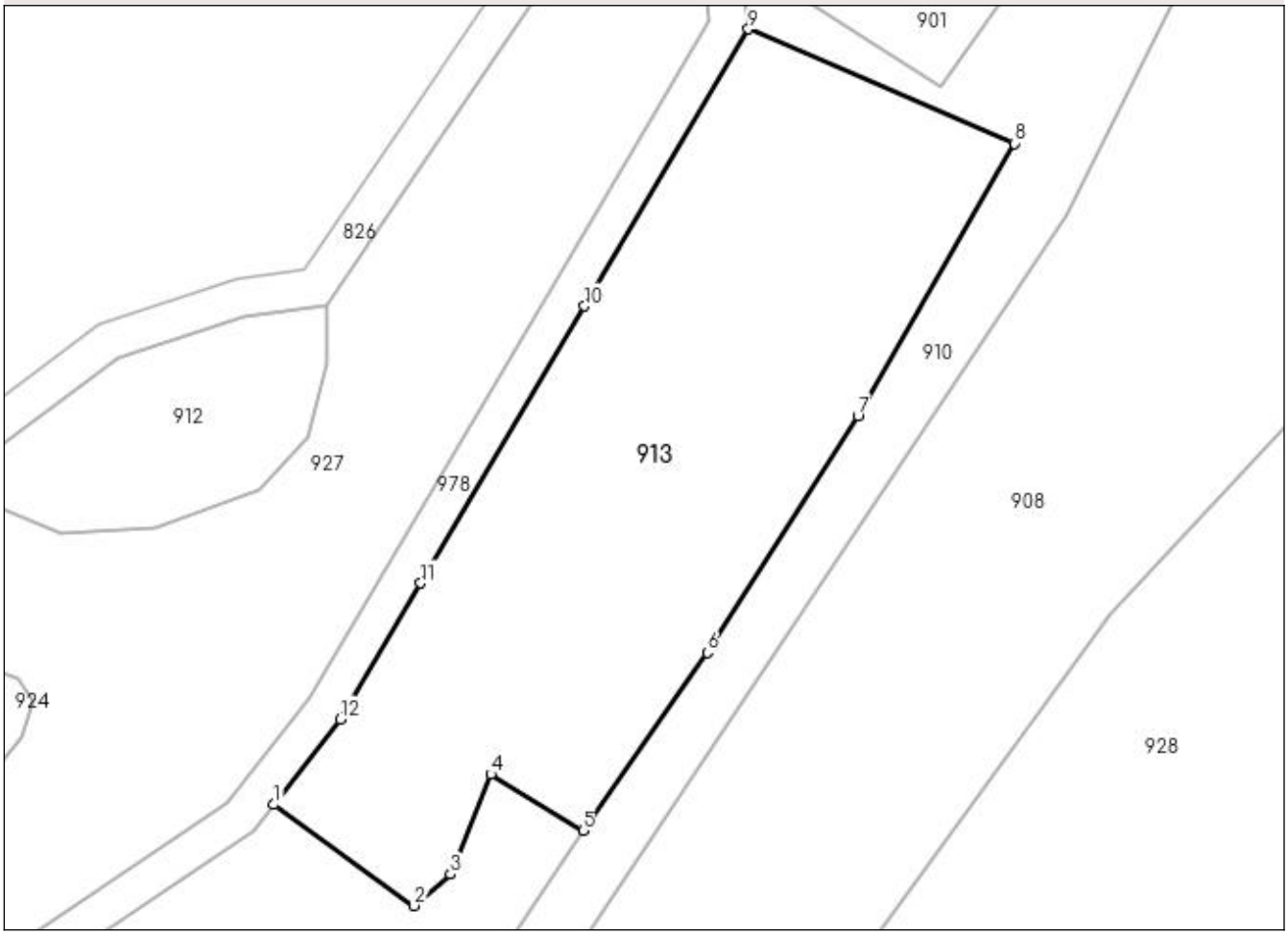

Date referitoare la teren

Crt	Categorie folosinţă	Intra vilan	Suprafaţa (mp)	Tarla	Parcelă	Nr. topo	Observaţii / Referinţe
1	pasune	NU	2.800	63	3343	-	

Lungime Segmente
1) Valorile lungimilor segmentelor sunt obţinute din proiecţie în plan.

Punct început	X / Y	Punct sfârşit	X / Y	Lungime segment (** (m)
1	448.522,582 513.463,716	2	448.537,42 513.453,014	18.295
2	448.537,42 513.453,014	3	448.541,271 513.456,349	5.094
3	448.541,271 513.456,349	4	448.545,544 513.466,93	11.411
4	448.545,544 513.466,93	5	448.555,303 513.460,973	11.434
5	448.555,303 513.460,973	6	448.568,516 513.479,806	23.005

Punct început	X / Y	Punct sfârşit	X / Y	Lungime segment (** (m)
6	448.568,516 513.479,806	7	448.584,448 513.504,883	29.71
7	448.584,448 513.504,883	8	448.600,982 513.533,719	33.24
8	448.600,982 513.533,719	9	448.572,83 513.545,816	30.641
9	448.572,83 513.545,816	10	448.555,481 513.516,495	34.07
10	448.555,481 513.516,495	11	448.538,12 513.487,154	34.092
11	448.538,12 513.487,154	12	448.529,614 513.472,778	16.704
12	448.529,614 513.472,778	1	448.522,582 513.463,716	11.471

** Lungimile segmentelor sunt determinate în planul de proiecţie Stereo 70 şi sunt rotunjite la 1 milimetru.
*** Distanţa dintre puncte este formată din segmente cumulate ce sunt mai mici decât valoarea 1 milimetru.

DATE DESPRE IMOBILUL NR. 914

Oficiul de Cadastru şi Publicitate Imobiliară SIBIU
Biroul de Cadastru şi Publicitate Imobiliară Medias

A. Partea I. Descrierea imobilului

TEREN Extravilan

Adresa: Jud. Sibiu

Nr. Crt	Nr cadastral Nr. topografic	Suprafaţa* (mp)	Observaţii / Referinţe
A1		600	Sector cadastral:45 Teren neimprejmuit;

B. Partea II. Proprietari şi acte

Inscrieri privitoare la dreptul de proprietate şi alte drepturi reale		Referinţe
/		
Act Administrativ nr. 774/6, din 13/06/1995 emis de CJSDPAT SIBIU (TITLU DE PROPRIETATE);		
B1	Intabulare, drept de PROPRIETATE, dobandit prin Reconstituire, cota actuala 1/1	A1
	1) **RADU IOAN**	

C. Partea III. SARCINI .

Inscrieri privind dezmembramintele dreptului de proprietate, drepturi reale de garanţie şi sarcini	Referinţe
NU SUNT	

Anexa Nr. 1 La Partea I

Teren

Nr cadastral	Suprafaţa (mp)*	Observaţii / Referinţe
	600	

* Suprafaţa este determinată in planul de proiecţie Stereo 70.

DETALII LINIARE IMOBIL

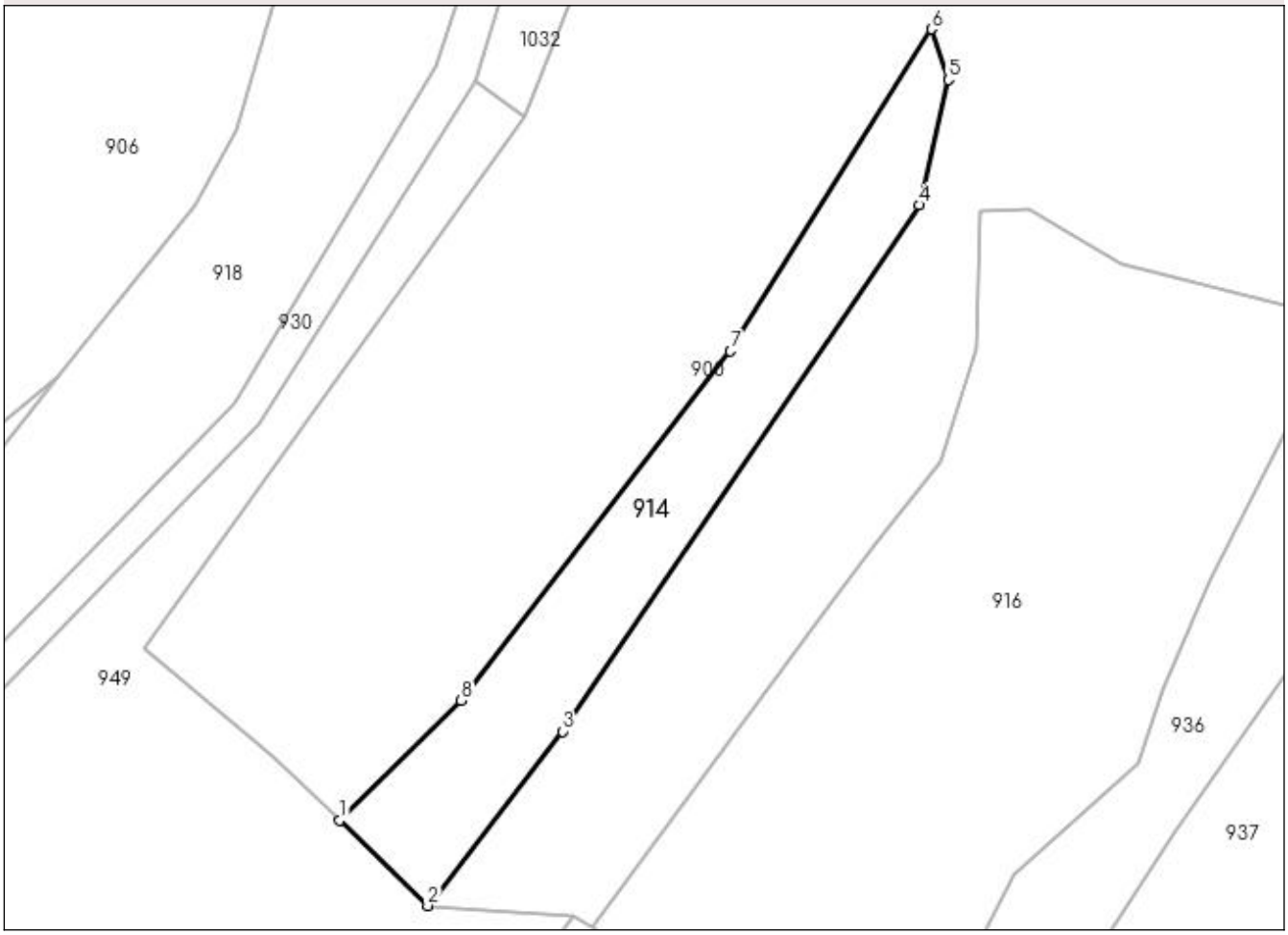

Date referitoare la teren

Crt	Categorie folosință	Intra vilan	Suprafaţa (mp)	Tarla	Parcelă	Nr. topo	Observaţii / Referinţe
1	faneata	NU	600	63	3389/1	-	

Lungime Segmente
1) Valorile lungimilor segmentelor sunt obţinute din proiecţie în plan.

Punct început	X / Y	Punct sfârşit	X / Y	Lungime segment (** (m)
1	448.725,566 513.475,105	2	448.732,99 513.467,902	10.345
2	448.732,99 513.467,902	3	448.744,345 513.482,609	18.581
3	448.744,345 513.482,609	4	448.774,456 513.527,01	53.648
4	448.774,456 513.527,01	5	448.776,926 513.537,577	10.852
5	448.776,926 513.537,577	6	448.775,501 513.541,847	4.501

Punct început	X / Y	Punct sfârşit	X / Y	Lungime segment (** (m)
6	448.775,501 513.541,847	7	448.758,521 513.514,684	32.034
7	448.758,521 513.514,684	8	448.735,819 513.485,233	37.185
8	448.735,819 513.485,233	1	448.725,566 513.475,105	14.412

** Lungimile segmentelor sunt determinate în planul de proiecţie Stereo 70 şi sunt rotunjite la 1 milimetru.
*** Distanţa dintre puncte este formată din segmente cumulate ce sunt mai mici decât valoarea 1 milimetru.

DATE DESPRE IMOBILUL NR. 915

Oficiul de Cadastru şi Publicitate Imobiliară SIBIU
Biroul de Cadastru şi Publicitate Imobiliară Medias

A. Partea I. Descrierea imobilului

TEREN Extravilan

Adresa: Jud. Sibiu

Nr. Crt	Nr cadastral Nr. topografic	Suprafaţa* (mp)	Observaţii / Referinţe
A1		4.100	Sector cadastral:45 Teren neimprejmuit;

B. Partea II. Proprietari şi acte

Inscrieri privitoare la dreptul de proprietate şi alte drepturi reale		Referinţe
/		
Act Administrativ nr. 784/6, din 15/06/1995 emis de CJSDPAT SIBIU (TITLU DE PROPRIETATE);		
B1	Intabulare, drept de PROPRIETATE, dobandit prin Reconstituire, cota actuala 1/1	A1
	1) **MOHAN IOAN**	

C. Partea III. SARCINI .

Inscrieri privind dezmembramintele dreptului de proprietate, drepturi reale de garanţie şi sarcini	Referinţe
NU SUNT	

Anexa Nr. 1 La Partea I

Teren

Nr cadastral	Suprafaţa (mp)*	Observaţii / Referinţe
	4.100	

* Suprafaţa este determinată in planul de proiecţie Stereo 70.

DETALII LINIARE IMOBIL

Date referitoare la teren

Crt	Categorie folosinţă	Intra vilan	Suprafaţa (mp)	Tarla	Parcelă	Nr. topo	Observaţii / Referinţe
1	faneata	NU	4.100	63	3377/19/2	-	

Lungime Segmente
1) Valorile lungimilor segmentelor sunt obţinute din proiecţie în plan.

Punct început	X / Y	Punct sfârşit	X / Y	Lungime segment (** (m)
1	448.875,729 513.462,233	2	448.927,726 513.429,544	61.419
2	448.927,726 513.429,544	3	448.930,398 513.453,588	24.193
3	448.930,398 513.453,588	4	448.923,418 513.535,372	82.082
4	448.923,418 513.535,372	5	448.914,896 513.573,716	39.28
5	448.914,896 513.573,716	1	448.875,729 513.462,233	118.163

** Lungimile segmentelor sunt determinate în planul de proiecţie Stereo 70 şi sunt rotunjite la 1 milimetru.
*** Distanţa dintre puncte este formată din segmente cumulate ce sunt mai mici decât valoarea 1 milimetru.

DATE DESPRE IMOBILUL NR. 916

Oficiul de Cadastru şi Publicitate Imobiliară SIBIU
Biroul de Cadastru şi Publicitate Imobiliară Medias

A. Partea I. Descrierea imobilului

TEREN Extravilan

Adresa: Jud. Sibiu

Nr. Crt	Nr cadastral Nr. topografic	Suprafaţa* (mp)	Observaţii / Referinţe
A1		2.000	Sector cadastral:45 Teren neimprejmuit;

B. Partea II. Proprietari şi acte

Inscrieri privitoare la dreptul de proprietate şi alte drepturi reale		Referinţe
/		
Act Administrativ nr. 814/6, din 22/05/1995 emis de CJSDPAT SIBIU (TITLU DE PROPRIETATE);		
B1	Intabulare, drept de PROPRIETATE, dobandit prin Constituire, cota actuala 1/1	A1
	1) **STOICA SERVIAN**	

C. Partea III. SARCINI .

Inscrieri privind dezmembramintele dreptului de proprietate, drepturi reale de garanţie şi sarcini	Referinţe
NU SUNT	

Anexa Nr. 1 La Partea I

Teren

Nr cadastral	Suprafaţa (mp)*	Observaţii / Referinţe
	2.000	

* Suprafaţa este determinată in planul de proiecţie Stereo 70.

DETALII LINIARE IMOBIL

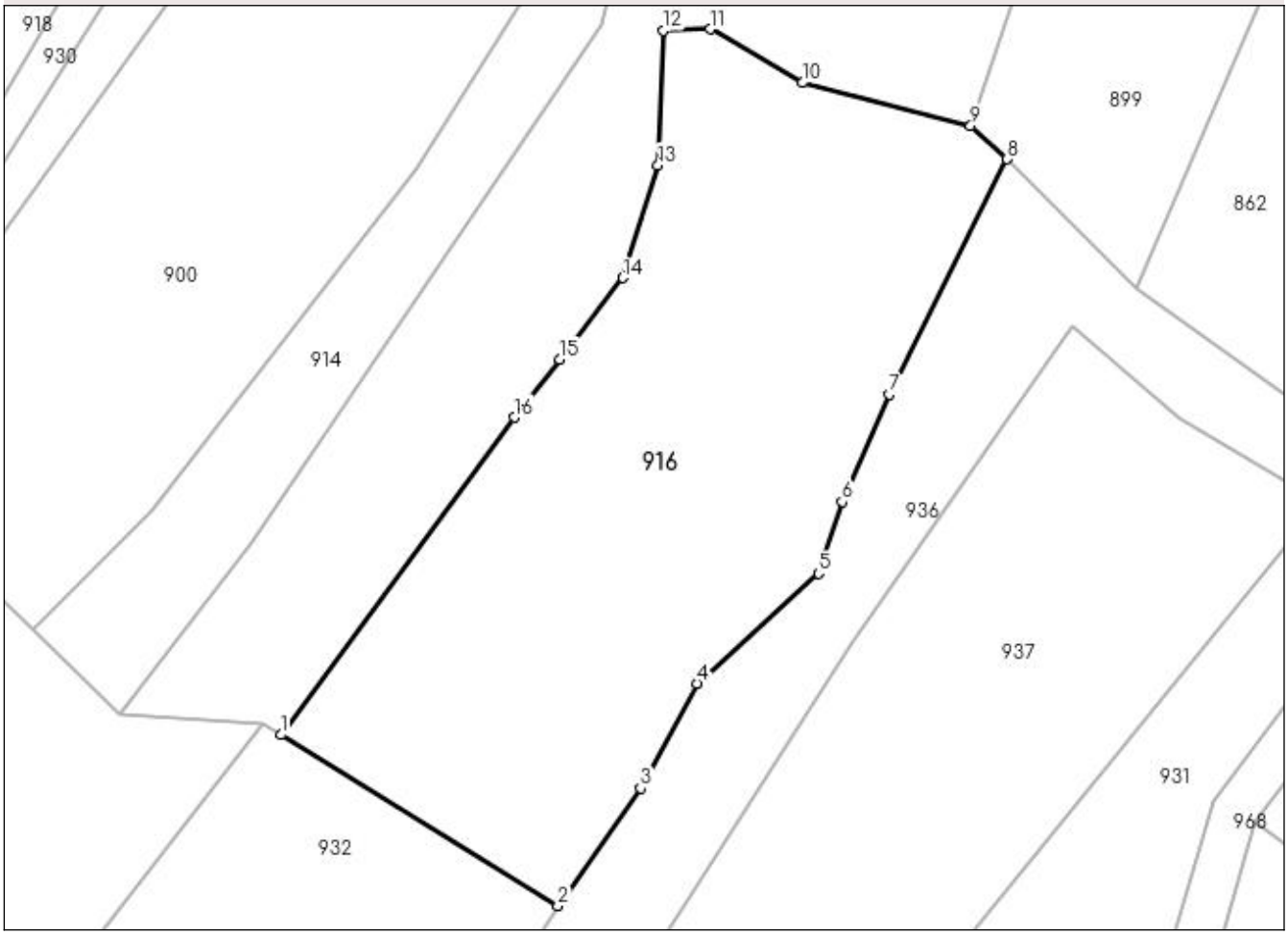

Date referitoare la teren

Crt	Categorie folosinţă	Intra vilan	Suprafaţa (mp)	Tarla	Parcelă	Nr. topo	Observaţii / Referinţe
1	arabil	NU	2.000	63	3377/17	-	

Lungime Segmente
1) Valorile lungimilor segmentelor sunt obţinute din proiecţie în plan.

Punct început	X / Y	Punct sfârşit	X / Y	Lungime segment (** (m)
1	448.746,854 513.466,09	2	448.770,629 513.451,428	27.932
2	448.770,629 513.451,428	3	448.777,736 513.461,508	12.334
3	448.777,736 513.461,508	4	448.782,548 513.470,485	10.185
4	448.782,548 513.470,485	5	448.793,006 513.479,924	14.088
5	448.793,006 513.479,924	6	448.795,01 513.486,082	6.475

Punct început	X / Y	Punct sfârşit	X / Y	Lungime segment (** (m)
6	448.795,01 513.486,082	7	448.799,064 513.495,293	10.064
7	448.799,064 513.495,293	8	448.809,187 513.515,471	22.575
8	448.809,187 513.515,471	9	448.806,056 513.518,316	4.231
9	448.806,056 513.518,316	10	448.791,603 513.522,002	14.916
10	448.791,603 513.522,002	11	448.783,709 513.526,612	9.141
11	448.783,709 513.526,612	12	448.779,642 513.526,506	4.068
12	448.779,642 513.526,506	13	448.779,233 513.514,959	11.554
13	448.779,233 513.514,959	14	448.776,216 513.505,283	10.136
14	448.776,216 513.505,283	15	448.770,768 513.498,287	8.867
15	448.770,768 513.498,287	16	448.766,891 513.493,309	6.309
16	448.766,891 513.493,309	1	448.746,854 513.466,09	33.798

** Lungimile segmentelor sunt determinate în planul de proiecţie Stereo 70 şi sunt rotunjite la 1 milimetru.
*** Distanţa dintre puncte este formată din segmente cumulate ce sunt mai mici decât valoarea 1 milimetru.

DATE DESPRE IMOBILUL NR. 917

Oficiul de Cadastru şi Publicitate Imobiliară SIBIU
Biroul de Cadastru şi Publicitate Imobiliară Medias

A. Partea I. Descrierea imobilului

TEREN Extravilan

Adresa: Jud. Sibiu

Nr. Crt	Nr cadastral Nr. topografic	Suprafaţa* (mp)	Observaţii / Referinţe
A1		1.820	Sector cadastral:45 Teren neimprejmuit;

B. Partea II. Proprietari şi acte

Inscrieri privitoare la dreptul de proprietate şi alte drepturi reale		Referinţe
/		
Act Normativ nr. 7, din 13/03/1996 emis de PARLAMENTUL ROMANIEI (lege);		
B1	Inscrierea provizorie, drept de PROPRIETATE, dobandit prin Lege, cota actuala 1/1	A1
	1) **MUNICIPIUL MEDIAŞ**, CIF:4240677, proprietar neidentificat	

C. Partea III. SARCINI .

Inscrieri privind dezmembramintele dreptului de proprietate, drepturi reale de garanţie şi sarcini	Referinţe
NU SUNT	

Anexa Nr. 1 La Partea I

Teren

Nr cadastral	Suprafaţa (mp)*	Observaţii / Referinţe
	1.820	

* Suprafaţa este determinată in planul de proiecţie Stereo 70.

DETALII LINIARE IMOBIL

Date referitoare la teren

Crt	Categorie folosinţă	Intra vilan	Suprafaţa (mp)	Tarla	Parcelă	Nr. topo	Observaţii / Referinţe
1	faneata	NU	1.820	63	3405	-	

Lungime Segmente

1) Valorile lungimilor segmentelor sunt obţinute din proiecţie în plan.

Punct început	X / Y	Punct sfârşit	X / Y	Lungime segment (** (m)
1	449.175,892 513.444,466	2	449.171,347 513.460,395	16.564
3	449.153,929 513.497,354	4	449.115,837 513.578,184	89.357
5	449.101,762 513.608,051	6	449.090,733 513.626,744	21.704
7	449.087,288 513.624,711	8	449.098,223 513.606,178	21.519
9	449.109,83 513.581,548	10	449.112,218 513.576,479	5.603

Punct început	X / Y	Punct sfârşit	X / Y	Lungime segment (** (m)
2	449.171,347 513.460,395	3	449.153,929 513.497,354	40.858
4	449.115,837 513.578,184	5	449.101,762 513.608,051	33.017
6	449.090,733 513.626,744	7	449.087,288 513.624,711	4.0
8	449.098,223 513.606,178	9	449.109,83 513.581,548	27.228
10	449.112,218 513.576,479	11	449.150,311 513.495,649	89.357

Punct început	X / Y	Punct sfârşit	X / Y	Lungime segment (** (m)
11	449.150,311 513.495,649	12	449.164,826 513.464,848	34.05
13	449.167,59 513.458,984	14	449.169,525 513.452,203	7.051
15	449.171,93 513.443,774	16	449.202,835 513.405,266	49.375
17	449.232,118 513.367,963	18	449.239,972 513.346,666	22.7
19	449.241,531 513.337,379	20	449.255,238 513.291,568	47.819
21	449.261,67 513.296,204	22	449.258,616 513.311,709	15.803
23	449.245,493 513.356,623	24	449.225,954 513.382,624	32.524

Punct început	X / Y	Punct sfârşit	X / Y	Lungime segment (** (m)
12	449.164,826 513.464,848	13	449.167,59 513.458,984	6.483
14	449.169,525 513.452,203	15	449.171,93 513.443,774	8.766
16	449.202,835 513.405,266	17	449.232,118 513.367,963	47.424
18	449.239,972 513.346,666	19	449.241,531 513.337,379	9.416
20	449.255,238 513.291,568	21	449.261,67 513.296,204	7.929
22	449.258,616 513.311,709	23	449.245,493 513.356,623	46.792
24	449.225,954 513.382,624	1	449.175,892 513.444,466	79.566

** Lungimile segmentelor sunt determinate în planul de proiecţie Stereo 70 şi sunt rotunjite la 1 milimetru.
*** Distanţa dintre puncte este formată din segmente cumulate ce sunt mai mici decât valoarea 1 milimetru.

DATE DESPRE IMOBILUL NR. 918

Oficiul de Cadastru şi Publicitate Imobiliară SIBIU
Biroul de Cadastru şi Publicitate Imobiliară Medias

A. Partea I. Descrierea imobilului

TEREN Extravilan

Adresa: Jud. Sibiu

Nr. Crt	Nr cadastral Nr. topografic	Suprafaţa* (mp)	Observaţii / Referinţe
A1		4.559	Sector cadastral:45 Teren neimprejmuit;

B. Partea II. Proprietari şi acte

Inscrieri privitoare la dreptul de proprietate şi alte drepturi reale		Referinţe
/		
Act Normativ nr. 7, din 13/03/1996 emis de PARLAMENTUL ROMANIEI (lege);		
B1	Inscrierea provizorie, drept de PROPRIETATE, dobandit prin Lege, cota actuala 1/1	A1
	1) **MUNICIPIUL MEDIAŞ**, CIF:4240677, proprietar neidentificat	

C. Partea III. SARCINI .

Inscrieri privind dezmembramintele dreptului de proprietate, drepturi reale de garanţie şi sarcini	Referinţe
NU SUNT	

Anexa Nr. 1 La Partea I

Teren

Nr cadastral	Suprafaţa (mp)*	Observaţii / Referinţe
	4.559	

* Suprafaţa este determinată in planul de proiecţie Stereo 70.

DETALII LINIARE IMOBIL

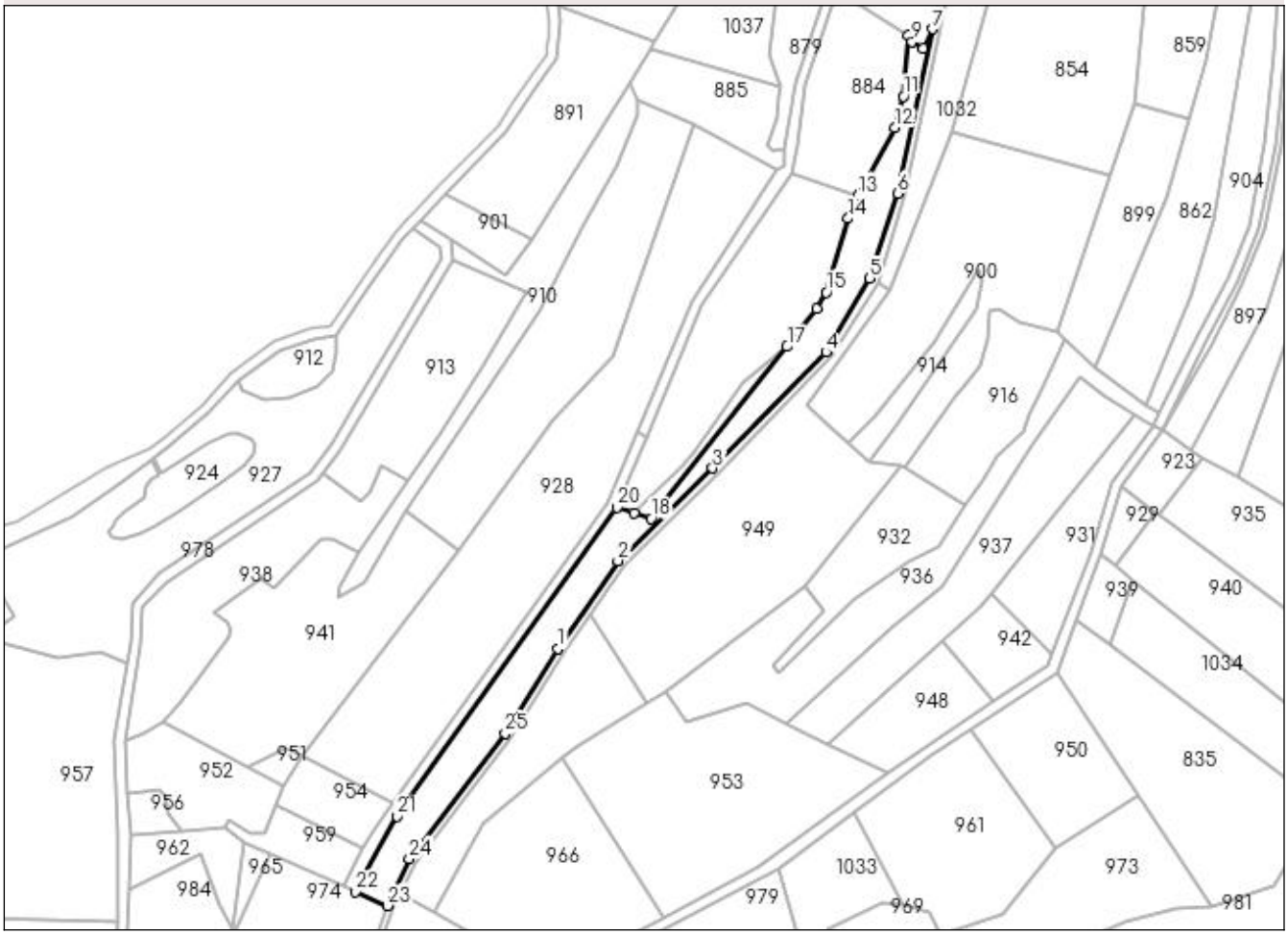

Date referitoare la teren

Crt	Categorie folosinţă	Intra vilan	Suprafaţa (mp)	Tarla	Parcelă	Nr. topo	Observaţii / Referinţe
1	faneata	NU	4.559	63	3346/1	-	

Lungime Segmente

1) Valorile lungimilor segmentelor sunt obţinute din proiecţie în plan.

Punct început	X / Y	Punct sfârşit	X / Y	Lungime segment (** (m)
1	448.613,442 513.396,044	2	448.636,544 513.429,992	41.063
3	448.673,049 513.465,599	4	448.716,727 513.510,291	62.492
5	448.733,667 513.538,719	6	448.744,332 513.571,545	34.515
7	448.757,892 513.634,788	8	448.754,206 513.627,322	8.327
9	448.749,898 513.629,912	10	448.748,534 513.632,508	2.932

Punct început	X / Y	Punct sfârşit	X / Y	Lungime segment (** (m)
2	448.636,544 513.429,992	3	448.673,049 513.465,599	50.995
4	448.716,727 513.510,291	5	448.733,667 513.538,719	33.092
6	448.744,332 513.571,545	7	448.757,892 513.634,788	64.68
8	448.754,206 513.627,322	9	448.749,898 513.629,912	5.027
10	448.748,534 513.632,508	11	448.746,514 513.608,957	23.637

Punct început	X / Y	Punct sfârşit	X / Y	Lungime segment (** (m)
11	448.746,514 513.608,957	12	448.743,363 513.596,842	12.518
13	448.729,001 513.570,705	14	448.725,226 513.561,869	9.609
15	448.716,85 513.533,392	16	448.713,308 513.526,941	7.36
17	448.701,771 513.512,484	18	448.649,364 513.446,254	84.457
19	448.642,833 513.448,52	20	448.636,128 513.450,477	6.985
21	448.551,448 513.331,529	22	448.535,331 513.302,537	33.17
23	448.547,75 513.297,104	24	448.556,047 513.315,211	19.918
25	448.593,094 513.363,56	1	448.613,442 513.396,044	38.33

Punct început	X / Y	Punct sfârşit	X / Y	Lungime segment (** (m)
12	448.743,363 513.596,842	13	448.729,001 513.570,705	29.824
14	448.725,226 513.561,869	15	448.716,85 513.533,392	29.683
16	448.713,308 513.526,941	17	448.701,771 513.512,484	18.496
18	448.649,364 513.446,254	19	448.642,833 513.448,52	6.913
20	448.636,128 513.450,477	21	448.551,448 513.331,529	146.011
22	448.535,331 513.302,537	23	448.547,75 513.297,104	13.555
24	448.556,047 513.315,211	25	448.593,094 513.363,56	60.911

** Lungimile segmentelor sunt determinate în planul de proiecţie Stereo 70 şi sunt rotunjite la 1 milimetru.
*** Distanţa dintre puncte este formată din segmente cumulate ce sunt mai mici decât valoarea 1 milimetru.

DATE DESPRE IMOBILUL NR. 919

Oficiul de Cadastru şi Publicitate Imobiliară SIBIU
Biroul de Cadastru şi Publicitate Imobiliară Medias

A. Partea I. Descrierea imobilului

TEREN Extravilan

Adresa: Jud. Sibiu

Nr. Crt	Nr cadastral Nr. topografic	Suprafaţa* (mp)	Observaţii / Referinţe
A1		300	Sector cadastral:45 Teren neimprejmuit;

B. Partea II. Proprietari şi acte

Inscrieri privitoare la dreptul de proprietate şi alte drepturi reale		Referinţe
/		
Actiune In Instanta nr. 915, din 15/04/2009 emis de JUDECATORIA MEDIAS (SENTINTA CIVILA);		
B1	Intabulare, drept de PROPRIETATE, dobandit prin Hotarare Judecatoreasca, cota actuala 1/1	A1
	1) **PANDEA GHEORGHE**	

C. Partea III. SARCINI .

Inscrieri privind dezmembramintele dreptului de proprietate, drepturi reale de garanţie şi sarcini	Referinţe
NU SUNT	

Anexa Nr. 1 La Partea I

Teren

Nr cadastral	Suprafaţa (mp)*	Observaţii / Referinţe
	300	

* Suprafaţa este determinată in planul de proiecţie Stereo 70.

DETALII LINIARE IMOBIL

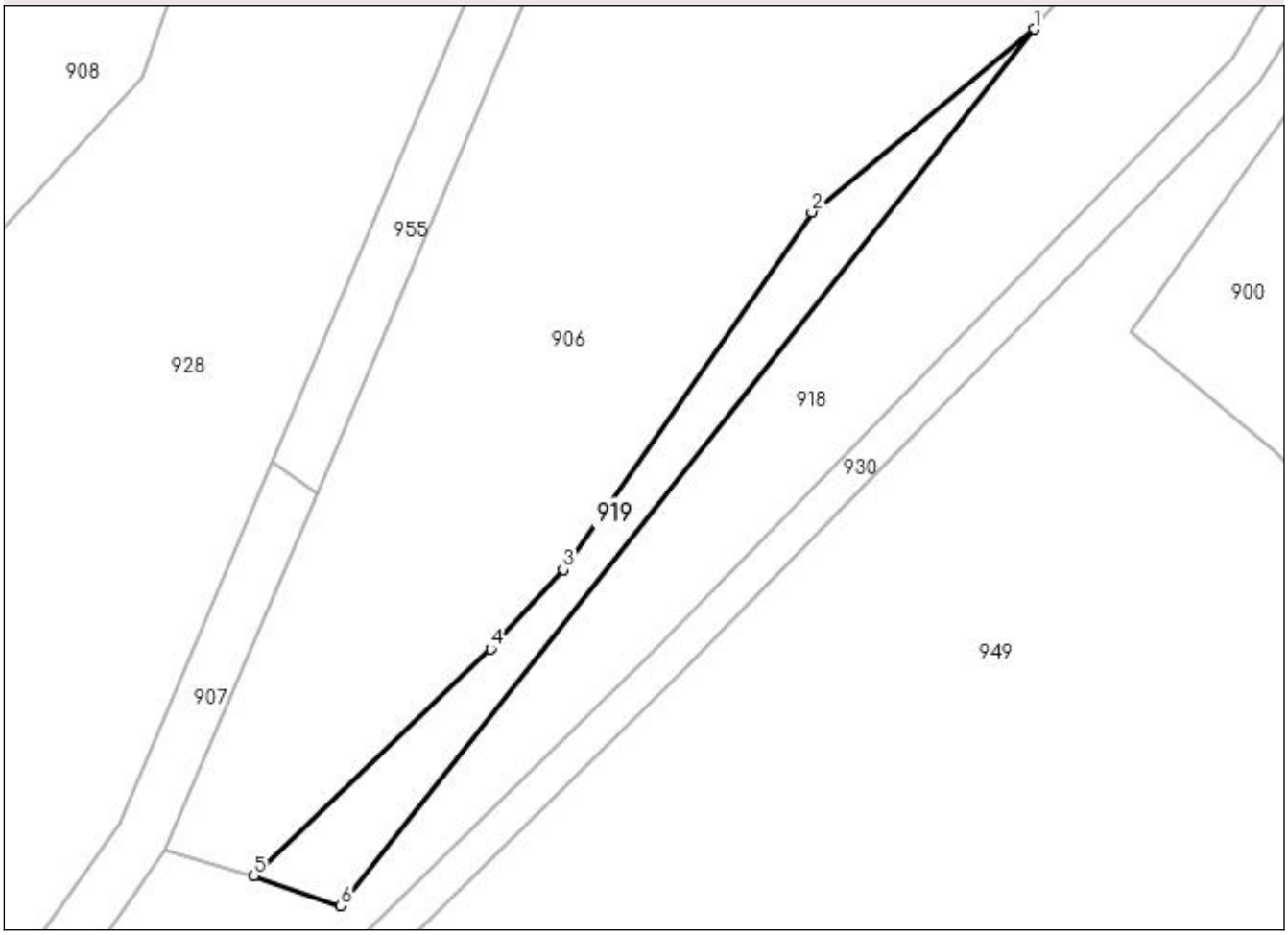

Date referitoare la teren

Crt	Categorie folosință	Intra vilan	Suprafaţa (mp)	Tarla	Parcelă	Nr. topo	Observaţii / Referinţe
1	faneata	NU	300	63	3346/10	-	

Lungime Segmente
1) Valorile lungimilor segmentelor sunt obţinute din proiecţie în plan.

Punct început	X / Y	Punct sfârşit	X / Y	Lungime segment (** (m)
1	448.701,771 513.512,484	2	448.684,981 513.498,655	21.752
2	448.684,981 513.498,655	3	448.666,198 513.471,646	32.898
3	448.666,198 513.471,646	4	448.660,712 513.465,654	8.124
4	448.660,712 513.465,654	5	448.642,833 513.448,52	24.763
5	448.642,833 513.448,52	6	448.649,364 513.446,254	6.913

Punct început	X / Y	Punct sfârşit	X / Y	Lungime segment (** (m)
6	448.649,364 513.446,254	1	448.701,771 513.512,484	84.457

** Lungimile segmentelor sunt determinate în planul de proiecţie Stereo 70 şi sunt rotunjite la 1 milimetru.
*** Distanţa dintre puncte este formată din segmente cumulate ce sunt mai mici decât valoarea 1 milimetru.

DATE DESPRE IMOBILUL NR. 920

Oficiul de Cadastru şi Publicitate Imobiliară SIBIU
Biroul de Cadastru şi Publicitate Imobiliară Medias

A. Partea I. Descrierea imobilului

TEREN Extravilan

Adresa: Jud. Sibiu

Nr. Crt	Nr cadastral Nr. topografic	Suprafaţa* (mp)	Observaţii / Referinţe
A1		1.600	Sector cadastral:45 Teren neimprejmuit;

B. Partea II. Proprietari şi acte

Inscrieri privitoare la dreptul de proprietate şi alte drepturi reale		Referinţe
/		
Act Administrativ nr. 584/6, din 24/05/1995 emis de CJSDPAT SIBIU (TITLU DE PROPRIETATE);		
B1	Intabulare, drept de PROPRIETATE, dobandit prin Reconstituire, cota actuala 1/1	A1
	1) **MAN IOAN**	

C. Partea III. SARCINI .

Inscrieri privind dezmembramintele dreptului de proprietate, drepturi reale de garanţie şi sarcini	Referinţe
NU SUNT	

Anexa Nr. 1 La Partea I

Teren

Nr cadastral	Suprafaţa (mp)*	Observaţii / Referinţe
	1.600	

* Suprafaţa este determinată in planul de proiecţie Stereo 70.

DETALII LINIARE IMOBIL

Date referitoare la teren

Crt	Categorie folosinţă	Intra vilan	Suprafaţa (mp)	Tarla	Parcelă	Nr. topo	Observaţii / Referinţe
1	faneata	NU	1.600	63	3408	-	

Lungime Segmente
1) Valorile lungimilor segmentelor sunt obţinute din proiecţie în plan.

Punct început	X / Y	Punct sfârşit	X / Y	Lungime segment (** (m)
1	448.979,302 513.612,974	2	448.997,676 513.535,337	79.782
2	448.997,676 513.535,337	3	449.044,652 513.336,842	203.978
3	449.044,652 513.336,842	4	449.050,431 513.336,328	5.802
4	449.050,431 513.336,328	5	448.986,787 513.606,891	277.948
5	448.986,787 513.606,891	1	448.979,302 513.612,974	9.646

** Lungimile segmentelor sunt determinate în planul de proiecţie Stereo 70 şi sunt rotunjite la 1 milimetru.
*** Distanţa dintre puncte este formată din segmente cumulate ce sunt mai mici decât valoarea 1 milimetru.

DATE DESPRE IMOBILUL NR. 921

Oficiul de Cadastru şi Publicitate Imobiliară SIBIU
Biroul de Cadastru şi Publicitate Imobiliară Medias

A. Partea I. Descrierea imobilului

TEREN Extravilan

Adresa: Jud. Sibiu

Nr. Crt	Nr cadastral Nr. topografic	Suprafaţa* (mp)	Observaţii / Referinţe
A1		4.700	Sector cadastral:45 Teren neimprejmuit;

B. Partea II. Proprietari şi acte

Inscrieri privitoare la dreptul de proprietate şi alte drepturi reale		Referinţe
/		
Act Administrativ nr. 622/6, din 24/05/1995 emis de CJSDPAT SIBIU (TITLU DE PROPRIETATE);		
B1	Intabulare, drept de PROPRIETATE, dobandit prin Reconstituire, cota actuala 1/1	A1
	1) **GRAEF REGINA**	

C. Partea III. SARCINI .

Inscrieri privind dezmembramintele dreptului de proprietate, drepturi reale de garanţie şi sarcini	Referinţe
NU SUNT	

Anexa Nr. 1 La Partea I

Teren

Nr cadastral	Suprafaţa (mp)*	Observaţii / Referinţe
	4.700	

* Suprafaţa este determinată in planul de proiecţie Stereo 70.

DETALII LINIARE IMOBIL

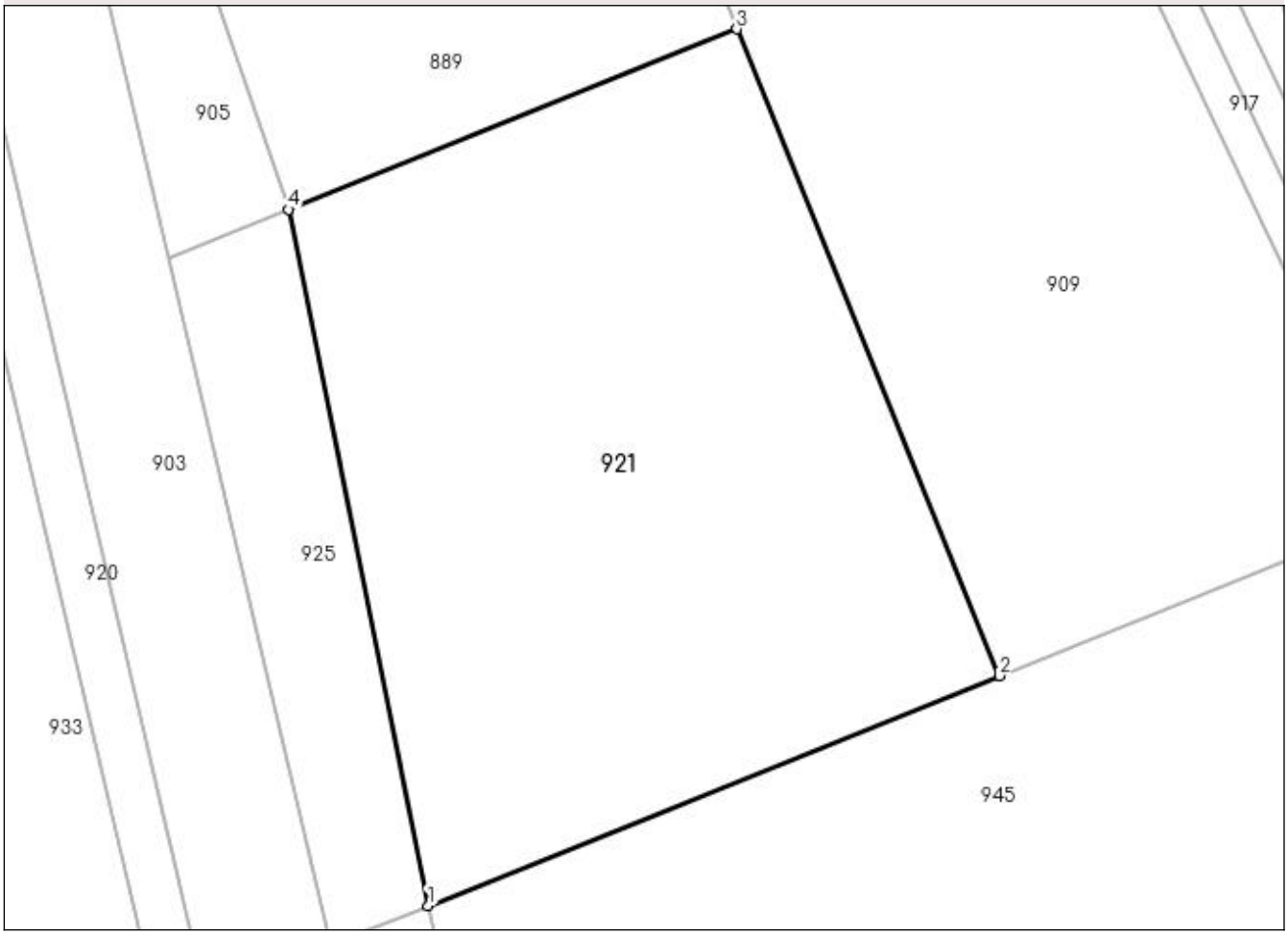

Date referitoare la teren

Crt	Categorie folosinţă	Intra vilan	Suprafaţa (mp)	Tarla	Parcelă	Nr. topo	Observaţii / Referinţe
1	arabil	NU	4.700	63	3412/7/2	-	

Lungime Segmente
1) Valorile lungimilor segmentelor sunt obţinute din proiecţie în plan.

Punct început	X / Y	Punct sfârşit	X / Y	Lungime segment (** (m)
1	449.057,22 513.421,611	2	449.120,509 513.447,041	68.207
2	449.120,509 513.447,041	3	449.091,425 513.518,592	77.236
3	449.091,425 513.518,592	4	449.041,772 513.498,641	53.511
4	449.041,772 513.498,641	1	449.057,22 513.421,611	78.564

** Lungimile segmentelor sunt determinate în planul de proiecţie Stereo 70 şi sunt rotunjite la 1 milimetru.
*** Distanţa dintre puncte este formată din segmente cumulate ce sunt mai mici decât valoarea 1 milimetru.

DATE DESPRE IMOBILUL NR. 922

Oficiul de Cadastru şi Publicitate Imobiliară SIBIU
Biroul de Cadastru şi Publicitate Imobiliară Medias

A. Partea I. Descrierea imobilului

TEREN Extravilan

Adresa: Jud. Sibiu

Nr. Crt	Nr cadastral Nr. topografic	Suprafaţa* (mp)	Observaţii / Referinţe
A1		4.800	Sector cadastral:45 Teren neimprejmuit;

B. Partea II. Proprietari şi acte

Inscrieri privitoare la dreptul de proprietate şi alte drepturi reale		Referinţe
/		
Act Administrativ nr. 949/6, din 26/05/1995 emis de CJSDPAT SIBIU (TITLU DE PROPRIETATE);		
B1	Intabulare, drept de PROPRIETATE, dobandit prin Constituire, cota actuala 1/1	A1
	1) **NEGHIRLĂ ALEXANDRU**	

C. Partea III. SARCINI .

Inscrieri privind dezmembramintele dreptului de proprietate, drepturi reale de garanţie şi sarcini	Referinţe
NU SUNT	

Anexa Nr. 1 La Partea I

Teren

Nr cadastral	Suprafaţa (mp)*	Observaţii / Referinţe
	4.800	

* Suprafaţa este determinată in planul de proiecţie Stereo 70.

DETALII LINIARE IMOBIL

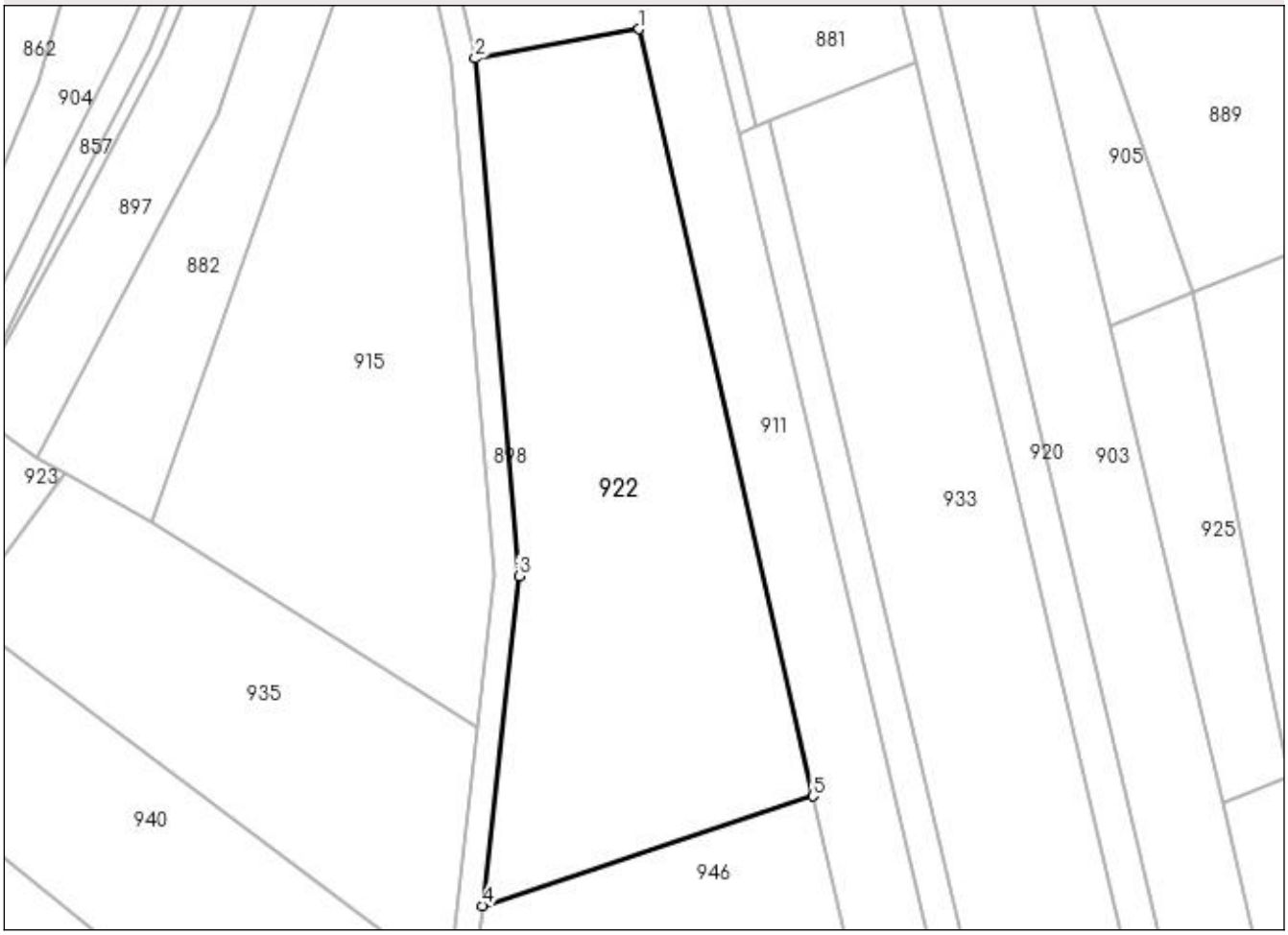

Date referitoare la teren

Crt	Categorie folosinţă	Intra vilan	Suprafaţa (mp)	Tarla	Parcelă	Nr. topo	Observaţii / Referinţe
1	faneata	NU	4.800	63	3412/2	-	

Lungime Segmente
1) Valorile lungimilor segmentelor sunt obţinute din proiecţie în plan.

Punct început	X / Y	Punct sfârşit	X / Y	Lungime segment (** (m)
1	448.953,503 513.540,649	2	448.927,381 513.535,979	26.536
2	448.927,381 513.535,979	3	448.934,417 513.453,537	82.742
3	448.934,417 513.453,537	4	448.928,582 513.401,025	52.835
4	448.928,582 513.401,025	5	448.981,254 513.418,468	55.485
5	448.981,254 513.418,468	1	448.953,503 513.540,649	125.293

** Lungimile segmentelor sunt determinate în planul de proiecţie Stereo 70 şi sunt rotunjite la 1 milimetru.
*** Distanţa dintre puncte este formată din segmente cumulate ce sunt mai mici decât valoarea 1 milimetru.

DATE DESPRE IMOBILUL NR. 923

Oficiul de Cadastru şi Publicitate Imobiliară SIBIU
Biroul de Cadastru şi Publicitate Imobiliară Medias

A. Partea I. Descrierea imobilului

TEREN Extravilan

Adresa: Jud. Sibiu

Nr. Crt	Nr cadastral Nr. topografic	Suprafaţa* (mp)	Observaţii / Referinţe
A1		500	Sector cadastral:45 Teren neimprejmuit;

B. Partea II. Proprietari şi acte

Inscrieri privitoare la dreptul de proprietate şi alte drepturi reale		Referinţe
/		
Act Administrativ nr. 748/6, din 29/05/1995 emis de CJSDPAT SIBIU (TITLU DE PROPRIETATE);		
B1	Intabulare, drept de PROPRIETATE, dobandit prin Reconstituire, cota actuala 1/1	A1
	1) **GASPAR ANA**	

C. Partea III. SARCINI .

Inscrieri privind dezmembramintele dreptului de proprietate, drepturi reale de garanţie şi sarcini	Referinţe
NU SUNT	

Anexa Nr. 1 La Partea I

Teren

Nr cadastral	Suprafaţa (mp)*	Observaţii / Referinţe
	500	

* Suprafaţa este determinată in planul de proiecţie Stereo 70.

DETALII LINIARE IMOBIL

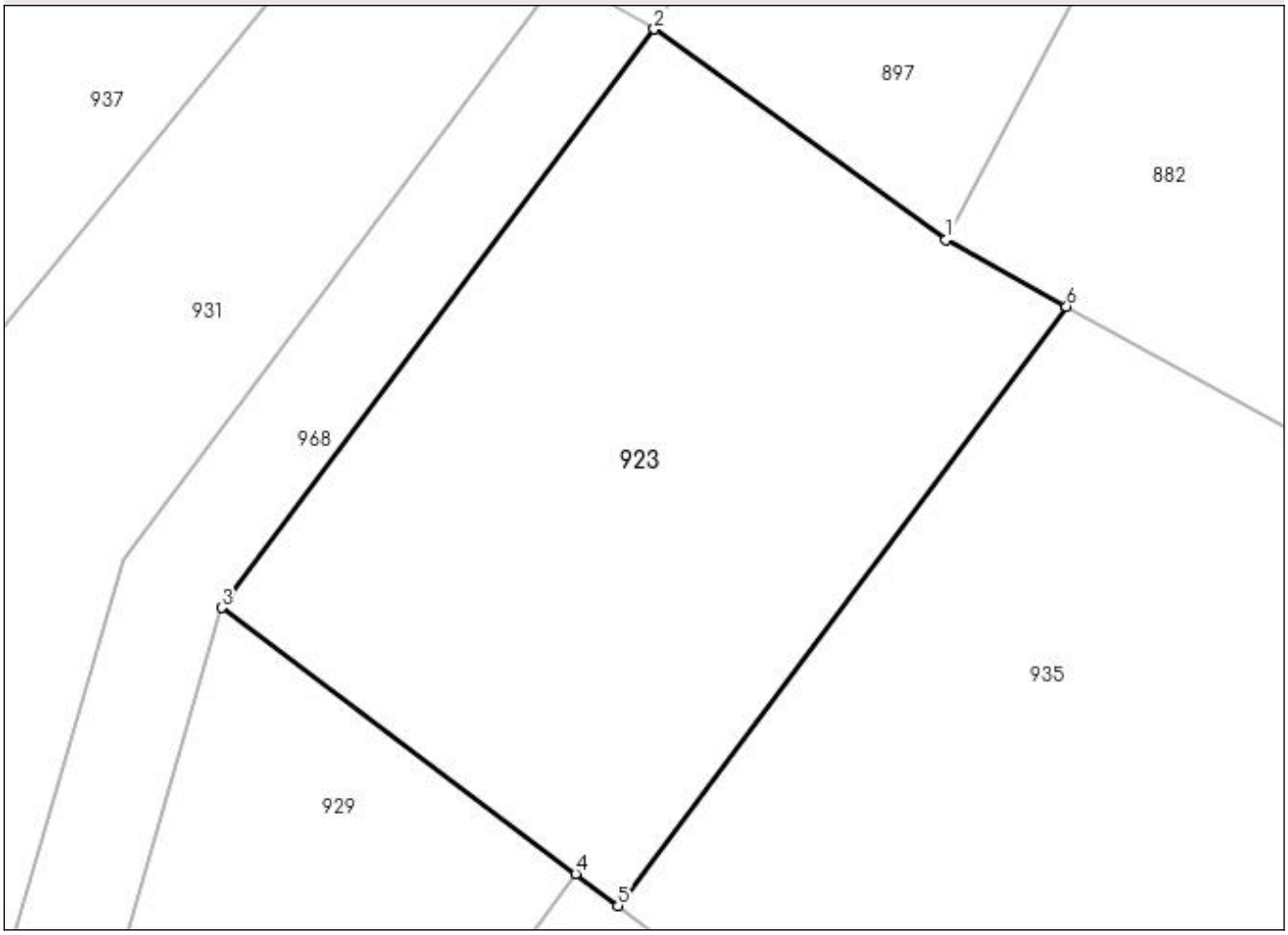

Date referitoare la teren

Crt	Categorie folosință	Intra vilan	Suprafaţa (mp)	Tarla	Parcelă	Nr. topo	Observaţii / Referinţe
1	faneata	NU	500	63	3381/3	-	

Lungime Segmente
1) Valorile lungimilor segmentelor sunt obţinute din proiecţie în plan.

Punct început	X / Y	Punct sfârşit	X / Y	Lungime segment (** (m)
1	448.857,426 513.472,326	2	448.846,587 513.480,151	13.369
2	448.846,587 513.480,151	3	448.830,489 513.458,65	26.859
3	448.830,489 513.458,65	4	448.843,665 513.448,755	16.478
4	448.843,665 513.448,755	5	448.845,24 513.447,572	1.97
5	448.845,24 513.447,572	6	448.861,918 513.469,848	27.828

Punct început	X / Y	Punct sfârşit	X / Y	Lungime segment (** (m)
6	448.861,918 513.469,848	1	448.857,426 513.472,326	5.13

** Lungimile segmentelor sunt determinate în planul de proiecţie Stereo 70 şi sunt rotunjite la 1 milimetru.
*** Distanţa dintre puncte este formată din segmente cumulate ce sunt mai mici decât valoarea 1 milimetru.

DATE DESPRE IMOBILUL NR. 924

Oficiul de Cadastru şi Publicitate Imobiliară SIBIU
Biroul de Cadastru şi Publicitate Imobiliară Medias

A. Partea I. Descrierea imobilului

TEREN Extravilan

Adresa: Jud. Sibiu

Nr. Crt	Nr cadastral Nr. topografic	Suprafaţa* (mp)	Observaţii / Referinţe
A1		849	Sector cadastral:45 Teren neimprejmuit;

B. Partea II. Proprietari şi acte

Inscrieri privitoare la dreptul de proprietate şi alte drepturi reale		Referinţe
/		
Act Normativ nr. 7, din 13/03/1996 emis de PARLAMENTUL ROMANIEI (lege);		
B1	Inscrierea provizorie, drept de PROPRIETATE, dobandit prin Lege, cota actuala 1/1	A1
	1) **MUNICIPIUL MEDIAŞ**, CIF:4240677, proprietar neidentificat	

C. Partea III. SARCINI .

Inscrieri privind dezmembramintele dreptului de proprietate, drepturi reale de garanţie şi sarcini	Referinţe
NU SUNT	

Anexa Nr. 1 La Partea I

Teren

Nr cadastral	Suprafaţa (mp)*	Observaţii / Referinţe
	849	

* Suprafaţa este determinată in planul de proiecţie Stereo 70.

DETALII LINIARE IMOBIL

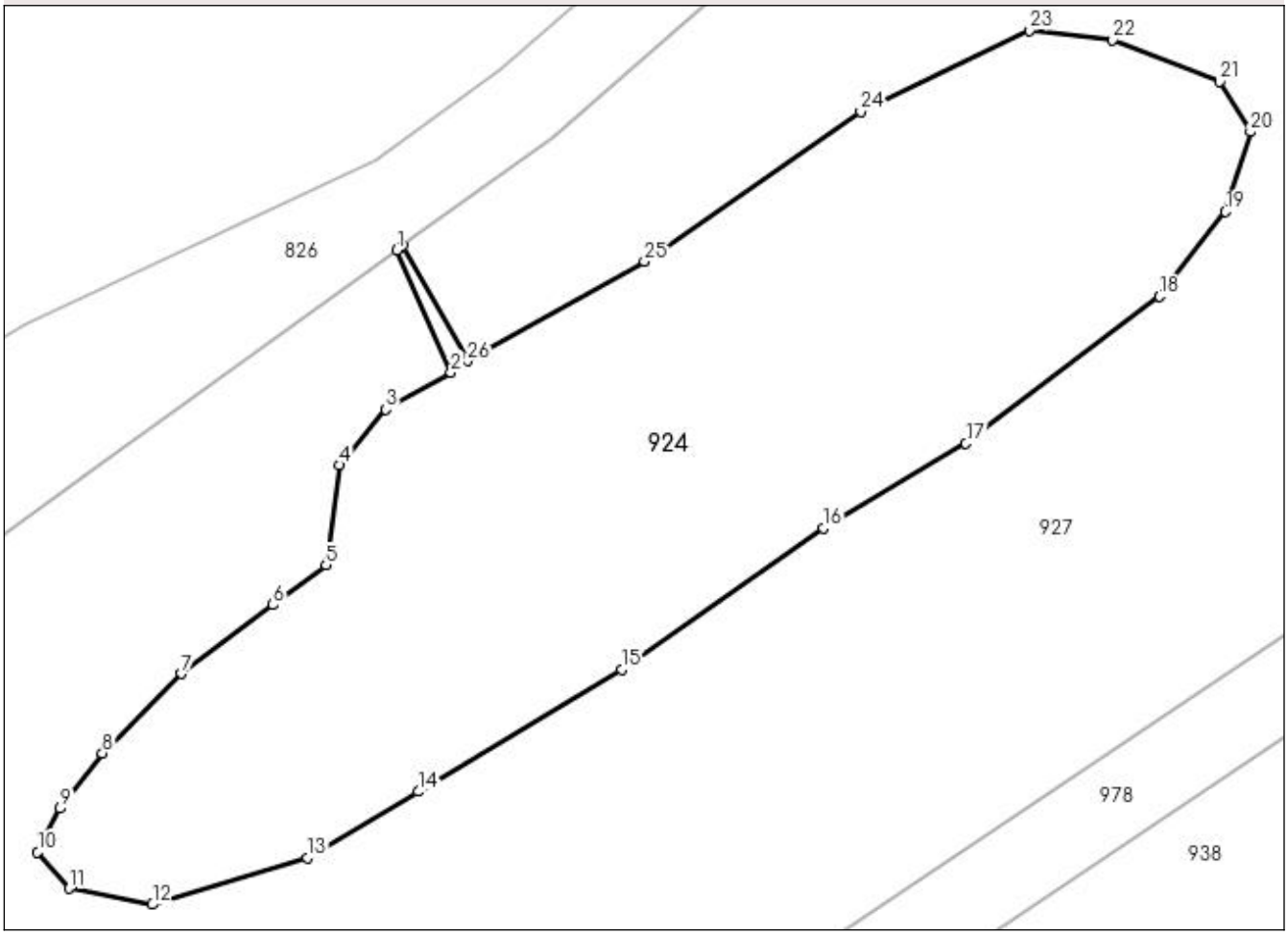

Date referitoare la teren

Crt	Categorie folosinţă	Intra vilan	Suprafaţa (mp)	Tarla	Parcelă	Nr. topo	Observaţii / Referinţe
1	faneata	NU	849	63	3332	-	

Lungime Segmente

1) Valorile lungimilor segmentelor sunt obţinute din proiecţie în plan.

Punct început	X / Y	Punct sfârşit	X / Y	Lungime segment (** (m)
1	448.456,99 513.469,083	2	448.459,532 513.463,366	6.257
3	448.456,488 513.461,621	4	448.454,337 513.459,021	3.374
5	448.453,689 513.454,351	6	448.451,199 513.452,476	3.117
7	448.446,922 513.449,256	8	448.443,212 513.445,542	5.25
9	448.441,233 513.442,951	10	448.440,176 513.440,906	2.303

Punct început	X / Y	Punct sfârşit	X / Y	Lungime segment (** (m)
2	448.459,532 513.463,366	3	448.456,488 513.461,621	3.509
4	448.454,337 513.459,021	5	448.453,689 513.454,351	4.715
6	448.451,199 513.452,476	7	448.446,922 513.449,256	5.353
8	448.443,212 513.445,542	9	448.441,233 513.442,951	3.26
10	448.440,176 513.440,906	11	448.441,642 513.439,201	2.249

Punct început	X / Y	Punct sfârşit	X / Y	Lungime segment (** (m)
11	448.441,642 513.439,201	12	448.445,561 513.438,448	3.99
13	448.452,819 513.440,629	14	448.458,004 513.443,737	6.045
15	448.467,539 513.449,453	16	448.476,996 513.456,061	11.537
17	448.483,666 513.460,033	18	448.492,743 513.466,91	11.388
19	448.495,832 513.470,888	20	448.496,999 513.474,626	3.916
21	448.495,558 513.476,973	22	448.490,547 513.478,927	5.379
23	448.486,634 513.479,373	24	448.478,74 513.475,567	8.764
25	448.468,609 513.468,56	26	448.460,338 513.463,904	9.492
27	448.457,296 513.469,305	1	448.456,99 513.469,083	0.378

Punct început	X / Y	Punct sfârşit	X / Y	Lungime segment (** (m)
12	448.445,561 513.438,448	13	448.452,819 513.440,629	7.579
14	448.458,004 513.443,737	15	448.467,539 513.449,453	11.117
16	448.476,996 513.456,061	17	448.483,666 513.460,033	7.763
18	448.492,743 513.466,91	19	448.495,832 513.470,888	5.036
20	448.496,999 513.474,626	21	448.495,558 513.476,973	2.754
22	448.490,547 513.478,927	23	448.486,634 513.479,373	3.938
24	448.478,74 513.475,567	25	448.468,609 513.468,56	12.318
26	448.460,338 513.463,904	27	448.457,296 513.469,305	6.199

** Lungimile segmentelor sunt determinate în planul de proiecţie Stereo 70 şi sunt rotunjite la 1 milimetru.
*** Distanţa dintre puncte este formată din segmente cumulate ce sunt mai mici decât valoarea 1 milimetru.

DATE DESPRE IMOBILUL NR. 925

Oficiul de Cadastru şi Publicitate Imobiliară SIBIU
Biroul de Cadastru şi Publicitate Imobiliară Medias

A. Partea I. Descrierea imobilului

TEREN Extravilan

Adresa: Jud. Sibiu

Nr. Crt	Nr cadastral Nr. topografic	Suprafaţa* (mp)	Observaţii / Referinţe
A1		1.000	Sector cadastral:45 Teren neimprejmuit;

B. Partea II. Proprietari şi acte

Inscrieri privitoare la dreptul de proprietate şi alte drepturi reale		Referinţe
/		
Act Administrativ nr. 622/6, din 24/05/1995 emis de CJSDPAT SIBIU (TITLU DE PROPRIETATE);		
B1	Intabulare, drept de PROPRIETATE, dobandit prin Reconstituire, cota actuala 1/1	A1
	1) **GRAEF REGINA**	

C. Partea III. SARCINI .

Inscrieri privind dezmembramintele dreptului de proprietate, drepturi reale de garanţie şi sarcini	Referinţe
NU SUNT	

Anexa Nr. 1 La Partea I

Teren

Nr cadastral	Suprafaţa (mp)*	Observaţii / Referinţe
	1.000	

* Suprafaţa este determinată in planul de proiecţie Stereo 70.

DETALII LINIARE IMOBIL

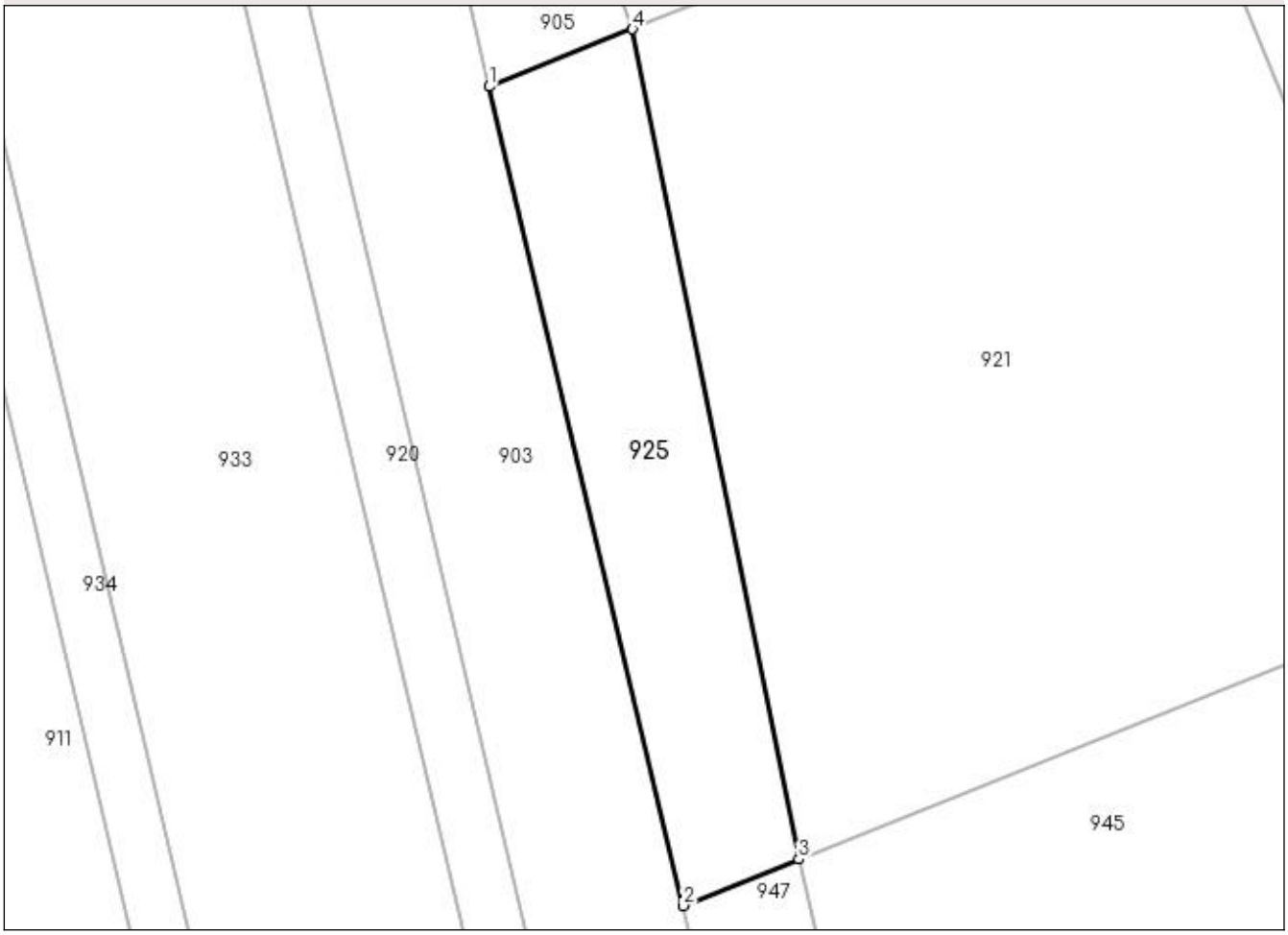

Date referitoare la teren

Crt	Categorie folosință	Intra vilan	Suprafaţa (mp)	Tarla	Parcelă	Nr. topo	Observaţii / Referinţe
1	faneata	NU	1.000	63	3406/2	-	

Lungime Segmente
1) Valorile lungimilor segmentelor sunt obţinute din proiecţie în plan.

Punct început	X / Y	Punct sfârşit	X / Y	Lungime segment (** (m)
1	449.028,493 513.493,306	2	449.046,482 513.417,296	78.109
2	449.046,482 513.417,296	3	449.057,22 513.421,611	11.572
3	449.057,22 513.421,611	4	449.041,772 513.498,641	78.564
4	449.041,772 513.498,641	1	449.028,493 513.493,306	14.311

** Lungimile segmentelor sunt determinate în planul de proiecţie Stereo 70 şi sunt rotunjite la 1 milimetru.
*** Distanţa dintre puncte este formată din segmente cumulate ce sunt mai mici decât valoarea 1 milimetru.

DATE DESPRE IMOBILUL NR. 926

Oficiul de Cadastru şi Publicitate Imobiliară SIBIU
Biroul de Cadastru şi Publicitate Imobiliară Medias

A. Partea I. Descrierea imobilului

TEREN Necunoscut

Adresa: Loc. Medias, Jud. Sibiu

Nr. Crt	Nr cadastral Nr. topografic	Suprafaţa* (mp)	Observaţii / Referinţe
A1		2.187	Sector cadastral:45 Teren neimprejmuit;

B. Partea II. Proprietari şi acte

Inscrieri privitoare la dreptul de proprietate şi alte drepturi reale		Referinţe
/		
Act Normativ nr. 7, din 13/03/1996 emis de PARLAMENTUL ROMANIEI (lege);		
B1	Inscrierea provizorie, drept de PROPRIETATE, dobandit prin Lege, cota actuala 1/1	A1
	1) **MUNICIPIUL MEDIAŞ**, CIF:4240677, proprietar neidentificat	

C. Partea III. SARCINI .

Inscrieri privind dezmembramintele dreptului de proprietate, drepturi reale de garanţie şi sarcini	Referinţe
NU SUNT	

Anexa Nr. 1 La Partea I

Teren

Nr cadastral	Suprafaţa (mp)*	Observaţii / Referinţe
	2.187	

* Suprafaţa este determinată in planul de proiecţie Stereo 70.

DETALII LINIARE IMOBIL

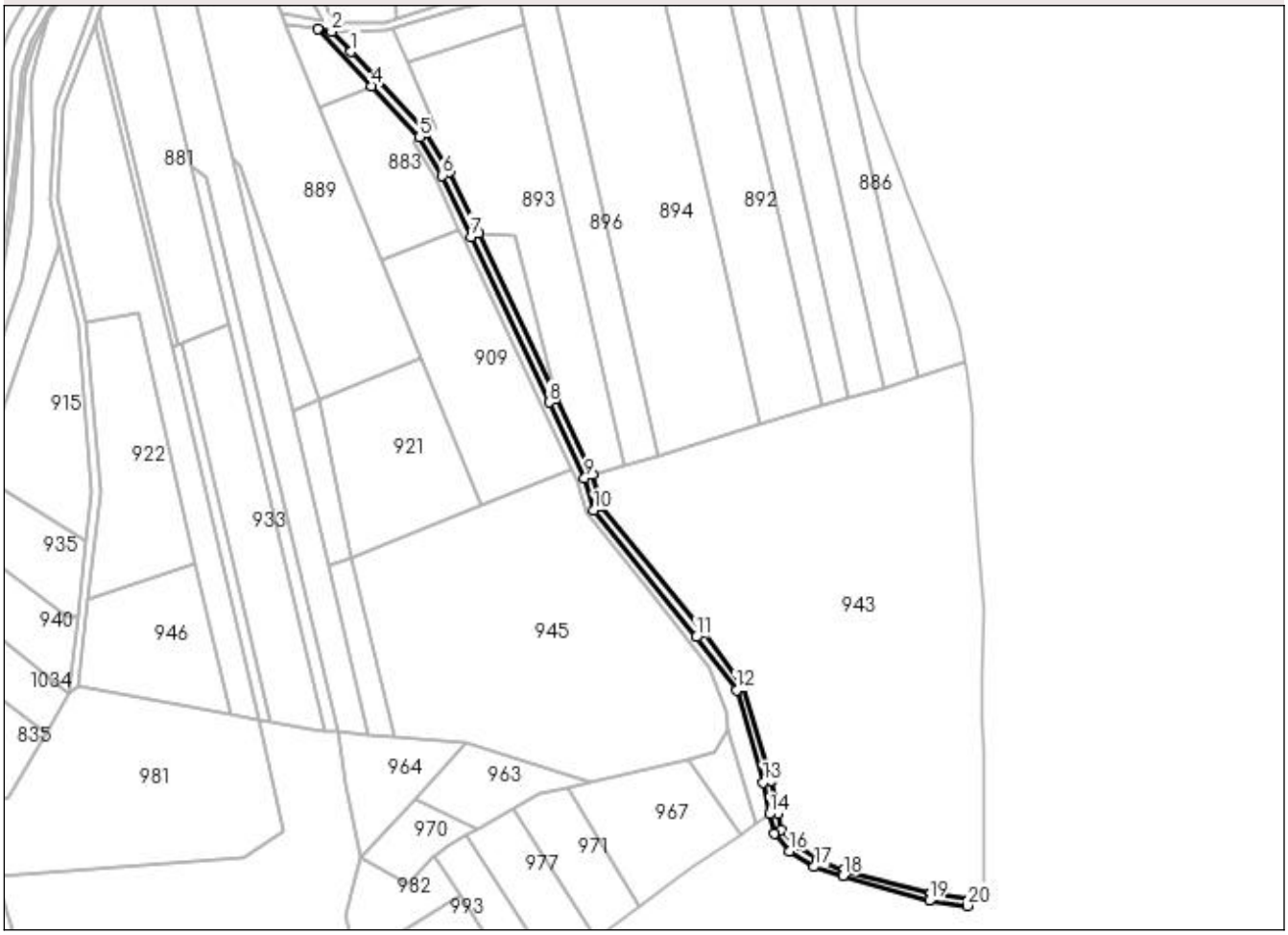

Date referitoare la teren

Crt	Categorie folosinţă	Intra vilan	Suprafaţa (mp)	Tarla	Parcelă	Nr. topo	Observaţii / Referinţe
1	drum	NU	1.800	63	3413/2	-	
2	drum	DA	387	63	3413/2	-	

Lungime Segmente

1) Valorile lungimilor segmentelor sunt obţinute din proiecţie în plan.

Punct început	X / Y	Punct sfârşit	X / Y	Lungime segment (** (m)
1	449.057,253 513.668,516	2	449.047,606 513.678,426	13.83
3	449.040,937 513.679,543	4	449.067,339 513.651,833	38.274
5	449.090,733 513.626,744	6	449.101,762 513.608,051	21.704
7	449.115,837 513.578,184	8	449.153,929 513.497,354	89.357

Punct început	X / Y	Punct sfârşit	X / Y	Lungime segment (** (m)
2	449.047,606 513.678,426	3	449.040,937 513.679,543	6.762
4	449.067,339 513.651,833	5	449.090,733 513.626,744	34.304
6	449.101,762 513.608,051	7	449.115,837 513.578,184	33.017
8	449.153,929 513.497,354	9	449.171,347 513.460,395	40.858

Punct început	X / Y	Punct sfârşit	X / Y	Lungime segment (** (m)
9	449.171,347 513.460,395	10	449.175,892 513.444,466	16.564
11	449.225,954 513.382,624	12	449.245,493 513.356,623	32.524
13	449.258,616 513.311,709	14	449.261,67 513.296,204	15.803
15	449.263,875 513.286,455	16	449.271,413 513.278,035	11.301
17	449.283,449 513.270,365	18	449.297,614 513.265,984	14.828
19	449.339,812 513.253,843	20	449.358,273 513.251,374	18.626
21	449.359,806 513.255,027	22	449.340,588 513.257,773	19.413
23	449.297,892 513.268,581	24	449.285,318 513.273,917	13.66
25	449.274,027 513.281,113	26	449.267,545 513.288,353	9.718
27	449.265,714 513.296,372	28	449.262,506 513.312,658	16.599
29	449.249,129 513.358,444	30	449.229,109 513.385,085	33.325
31	449.179,515 513.446,349	32	449.175,104 513.461,805	16.074
33	449.157,548 513.499,059	34	449.119,455 513.579,89	89.357
35	449.105,283 513.609,962	36	449.092,308 513.630,921	24.65

Punct început	X / Y	Punct sfârşit	X / Y	Lungime segment (** (m)
10	449.175,892 513.444,466	11	449.225,954 513.382,624	79.566
12	449.245,493 513.356,623	13	449.258,616 513.311,709	46.792
14	449.261,67 513.296,204	15	449.263,875 513.286,455	9.995
16	449.271,413 513.278,035	17	449.283,449 513.270,365	14.272
18	449.297,614 513.265,984	19	449.339,812 513.253,843	43.909
20	449.358,273 513.251,374	21	449.359,806 513.255,027	3.962
22	449.340,588 513.257,773	23	449.297,892 513.268,581	44.042
24	449.285,318 513.273,917	25	449.274,027 513.281,113	13.389
26	449.267,545 513.288,353	27	449.265,714 513.296,372	8.225
28	449.262,506 513.312,658	29	449.249,129 513.358,444	47.7
30	449.229,109 513.385,085	31	449.179,515 513.446,349	78.822
32	449.175,104 513.461,805	33	449.157,548 513.499,059	41.183
34	449.119,455 513.579,89	35	449.105,283 513.609,962	33.245
36	449.092,308 513.630,921	1	449.057,253 513.668,516	51.403

** Lungimile segmentelor sunt determinate în planul de proiecţie Stereo 70 şi sunt rotunjite la 1 milimetru.
*** Distanţa dintre puncte este formată din segmente cumulate ce sunt mai mici decât valoarea 1 milimetru.

DATE DESPRE IMOBILUL NR. 927

Oficiul de Cadastru şi Publicitate Imobiliară SIBIU
Biroul de Cadastru şi Publicitate Imobiliară Medias

A. Partea I. Descrierea imobilului

TEREN Extravilan

Adresa: Jud. Sibiu

Nr. Crt	Nr cadastral Nr. topografic	Suprafaţa* (mp)	Observaţii / Referinţe
A1		6.500	Sector cadastral:45 Teren neimprejmuit;

B. Partea II. Proprietari şi acte

Inscrieri privitoare la dreptul de proprietate şi alte drepturi reale		Referinţe
/		
Act Administrativ nr. 314, din 26/11/2007 emis de CONSILIUL LOCAL MEDIAS (HOTARARE DE CONSILIU);		
B1	Intabulare, drept de PROPRIETATE, dobandit prin Lege, cota actuala 1/1	A1
	1) **MUNICIPIUL MEDIAŞ DOMENIUL PRIVAT**, CIF:4240677	

C. Partea III. SARCINI .

Inscrieri privind dezmembramintele dreptului de proprietate, drepturi reale de garanţie şi sarcini	Referinţe
NU SUNT	

Anexa Nr. 1 La Partea I

Teren

Nr cadastral	Suprafaţa (mp)*	Observaţii / Referinţe
	6.500	

* Suprafaţa este determinată in planul de proiecţie Stereo 70.

DETALII LINIARE IMOBIL

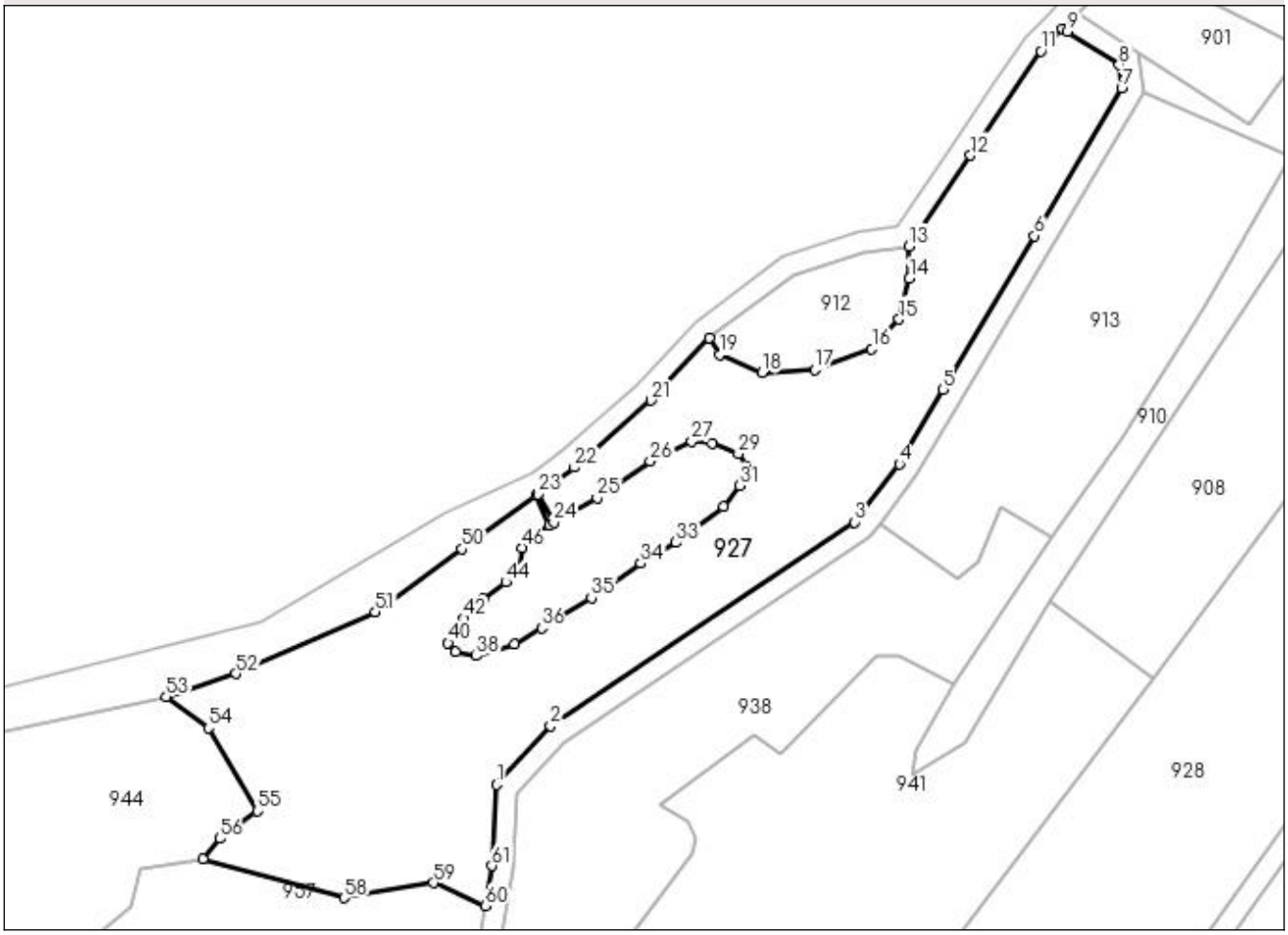

Date referitoare la teren

Crt	Categorie folosinţă	Intra vilan	Suprafaţa (mp)	Tarla	Parcelă	Nr. topo	Observaţii / Referinţe
1	pasune	NU	6.500	63	3331	-	

Lungime Segmente

1) Valorile lungimilor segmentelor sunt obţinute din proiecţie în plan.

Punct început	X / Y	Punct sfârşit	X / Y	Lungime segment
1	448.449,472 513.413,915	2	448.459,733 513.425,038	15.132
4	448.526,3 513.475,032	5	448.534,678 513.489,191	16.452
7	448.568,708 513.546,705	8	448.568,222 513.551,11	4.432
10	448.557,404 513.557,947	11	448.553,321 513.553,728	5.872
13	448.528,075 513.516,538	14	448.528,226 513.510,399	6.14
16	448.521,028 513.496,982	17	448.510,116 513.492,996	11.617

Punct început	X / Y	Punct sfârşit	X / Y	Lungime segment
2	448.459,733 513.425,038	3	448.517,699 513.463,948	69.815
5	448.534,678 513.489,191	6	448.552,038 513.518,532	34.092
8	448.568,222 513.551,11	9	448.558,357 513.557,48	11.743
11	448.553,321 513.553,728	12	448.539,858 513.533,895	23.971
14	448.528,226 513.510,399	15	448.526,238 513.502,617	8.032
17	448.510,116 513.492,996	18	448.500,072 513.492,406	10.062

Punct început	X / Y	Punct sfârşit	X / Y	Lungime segment
3	448.517,699 513.463,948	4	448.526,3 513.475,032	14.03
6	448.552,038 513.518,532	7	448.568,708 513.546,705	32.735
9	448.558,357 513.557,48	10	448.557,404 513.557,947	1.061
12	448.539,858 513.533,895	13	448.528,075 513.516,538	20.978
15	448.526,238 513.502,617	16	448.521,028 513.496,982	7.675
18	448.500,072 513.492,406	19	448.491,962 513.495,84	8.808

Punct început	X / Y	Punct sfârşit	X / Y	Lungime segment
19	448.491,962 513.495,84	20	448.490,008 513.499,053	3.76
22	448.464,292 513.474,373	23	448.457,296 513.469,305	8.639
25	448.468,609 513.468,56	26	448.478,74 513.475,567	12.318
28	448.490,547 513.478,927	29	448.495,558 513.476,973	5.379
31	448.495,832 513.470,888	32	448.492,743 513.466,91	5.036
34	448.476,996 513.456,061	35	448.467,539 513.449,453	11.537
37	448.452,819 513.440,629	38	448.445,561 513.438,448	7.579
40	448.440,176 513.440,906	41	448.441,233 513.442,951	2.303
43	448.446,922 513.449,256	44	448.451,199 513.452,476	5.353
46	448.454,337 513.459,021	47	448.456,488 513.461,621	3.374
49	448.456,99 513.469,083	50	448.442,796 513.458,8	17.528
52	448.399,673 513.435,044	53	448.386,435 513.430,628	13.954
55	448.403,755 513.408,887	56	448.396,644 513.403,611	8.855
58	448.420,355 513.392,263	59	448.437,386 513.395,154	17.275
61	448.448,589 513.398,413	1	448.449,472 513.413,915	15.528

Punct început	X / Y	Punct sfârşit	X / Y	Lungime segment
20	448.490,008 513.499,053	21	448.478,93 513.487,175	16.242
23	448.457,296 513.469,305	24	448.460,338 513.463,904	6.199
26	448.478,74 513.475,567	27	448.486,634 513.479,373	8.764
29	448.495,558 513.476,973	30	448.496,999 513.474,626	2.754
32	448.492,743 513.466,91	33	448.483,666 513.460,033	11.388
35	448.467,539 513.449,453	36	448.458,004 513.443,737	11.117
38	448.445,561 513.438,448	39	448.441,642 513.439,201	3.99
41	448.441,233 513.442,951	42	448.443,212 513.445,542	3.26
44	448.451,199 513.452,476	45	448.453,689 513.454,351	3.117
47	448.456,488 513.461,621	48	448.459,532 513.463,366	3.509
50	448.442,796 513.458,8	51	448.426,28 513.446,834	20.395
53	448.386,435 513.430,628	54	448.394,478 513.424,676	10.006
56	448.396,644 513.403,611	57	448.393,393 513.399,797	5.011
59	448.437,386 513.395,154	60	448.447,328 513.390,792	10.856

Punct început	X / Y	Punct sfârşit	X / Y	Lungime segment
21	448.478,93 513.487,175	22	448.464,292 513.474,373	19.446
24	448.460,338 513.463,904	25	448.468,609 513.468,56	9.492
27	448.486,634 513.479,373	28	448.490,547 513.478,927	3.938
30	448.496,999 513.474,626	31	448.495,832 513.470,888	3.916
33	448.483,666 513.460,033	34	448.476,996 513.456,061	7.763
36	448.458,004 513.443,737	37	448.452,819 513.440,629	6.045
39	448.441,642 513.439,201	40	448.440,176 513.440,906	2.249
42	448.443,212 513.445,542	43	448.446,922 513.449,256	5.25
45	448.453,689 513.454,351	46	448.454,337 513.459,021	4.715
48	448.459,532 513.463,366	49	448.456,99 513.469,083	6.257
51	448.426,28 513.446,834	52	448.399,673 513.435,044	29.102
54	448.394,478 513.424,676	55	448.403,755 513.408,887	18.313
57	448.393,393 513.399,797	58	448.420,355 513.392,263	27.995
60	448.447,328 513.390,792	61	448.448,589 513.398,413	7.725

**** Lungimile segmentelor sunt determinate în planul de proiecţie Stereo 70 şi sunt rotunjite la 1 milimetru.**
***** Distanţa dintre puncte este formată din segmente cumulate ce sunt mai mici decât valoarea 1 milimetru.**

DATE DESPRE IMOBILUL NR. 928

Oficiul de Cadastru şi Publicitate Imobiliară SIBIU
Biroul de Cadastru şi Publicitate Imobiliară Medias

A. Partea I. Descrierea imobilului

TEREN Extravilan

Adresa: Jud. Sibiu

Nr. Crt	Nr cadastral Nr. topografic	Suprafaţa* (mp)	Observaţii / Referinţe
A1		9.300	Sector cadastral:45 Teren neimprejmuit;

B. Partea II. Proprietari şi acte

Inscrieri privitoare la dreptul de proprietate şi alte drepturi reale		Referinţe
/		
Act Administrativ nr. 3061/6, din 12/08/2015 emis de CJSDPAT SIBIU (TITLU DE PROPRIETATE);		
B1	Intabulare, drept de PROPRIETATE, dobandit prin Reconstituire, cota actuala 1/1	A1
	1) **GHERAN ELENA-ANA** 2) **RADU MIHAELA-ADRIANA**	

C. Partea III. SARCINI .

Inscrieri privind dezmembramintele dreptului de proprietate, drepturi reale de garanţie şi sarcini	Referinţe
NU SUNT	

Anexa Nr. 1 La Partea I

Teren

Nr cadastral	Suprafaţa (mp)*	Observaţii / Referinţe
	9.300	

* Suprafaţa este determinată in planul de proiecţie Stereo 70.

DETALII LINIARE IMOBIL

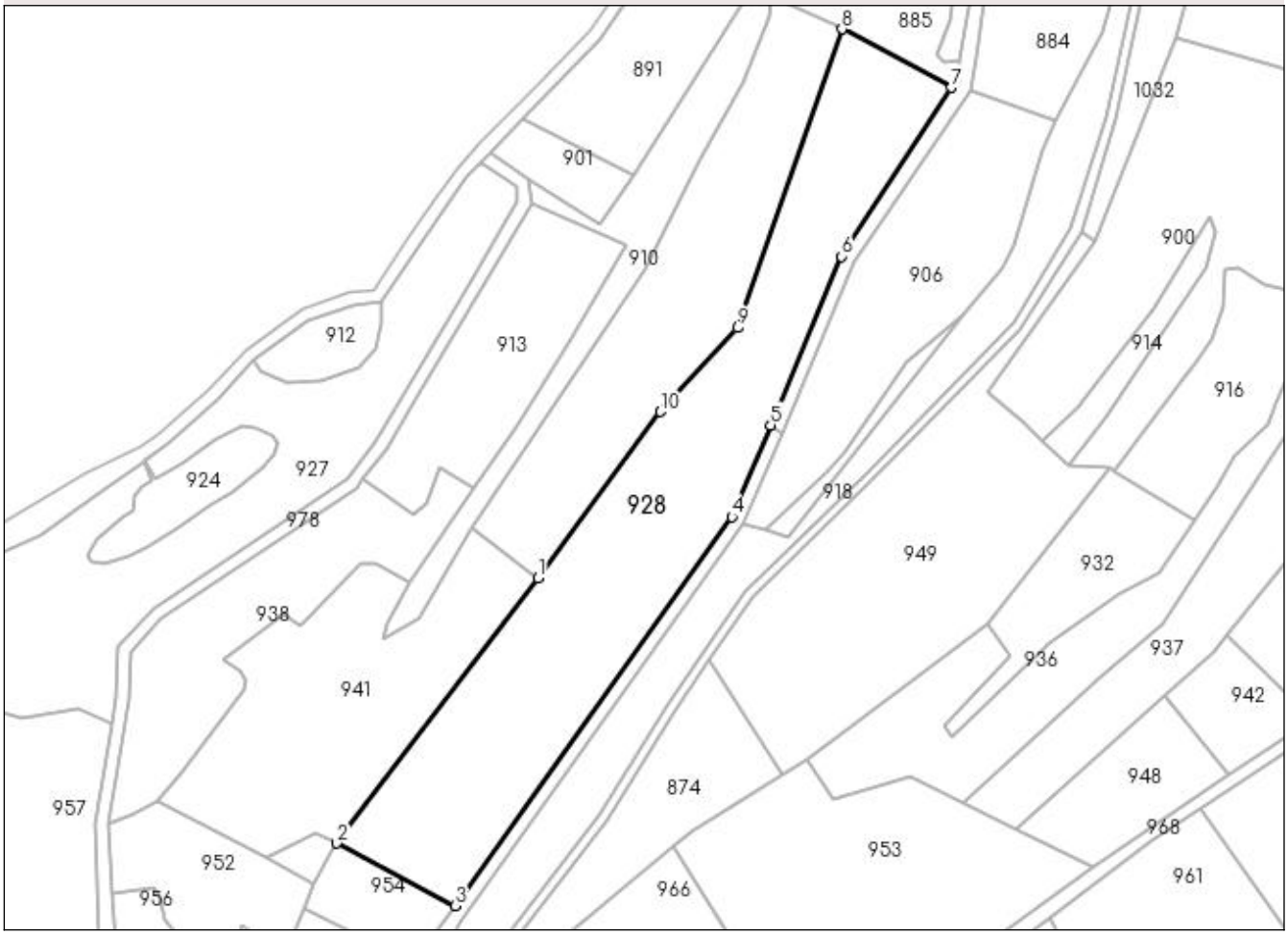

Date referitoare la teren

Crt	Categorie folosinţă	Intra vilan	Suprafaţa (mp)	Tarla	Parcelă	Nr. topo	Observaţii / Referinţe
1	arabil	NU	9.300	63	3347/1	-	

Lungime Segmente
1) Valorile lungimilor segmentelor sunt obţinute din proiecţie în plan.

Punct început	X / Y	Punct sfârşit	X / Y	Lungime segment (** (m)
1	448.574,828 513.434,134	2	448.514,71 513.355,031	99.355
2	448.514,71 513.355,031	3	448.549,994 513.336,384	39.909
3	448.549,994 513.336,384	4	448.632,617 513.452,443	142.464
4	448.632,617 513.452,443	5	448.644,252 513.479,794	29.723
5	448.644,252 513.479,794	6	448.665,36 513.530,148	54.599

Punct început	X / Y	Punct sfârşit	X / Y	Lungime segment (** (m)
6	448.665,36 513.530,148	7	448.698,129 513.580,536	60.106
7	448.698,129 513.580,536	8	448.665,514 513.597,982	36.988
8	448.665,514 513.597,982	9	448.634,398 513.508,816	94.439
9	448.634,398 513.508,816	10	448.611,248 513.483,831	34.061
10	448.611,248 513.483,831	1	448.574,828 513.434,134	61.613

** Lungimile segmentelor sunt determinate în planul de proiecţie Stereo 70 şi sunt rotunjite la 1 milimetru.
*** Distanţa dintre puncte este formată din segmente cumulate ce sunt mai mici decât valoarea 1 milimetru.

DATE DESPRE IMOBILUL NR. 929

Oficiul de Cadastru şi Publicitate Imobiliară SIBIU
Biroul de Cadastru şi Publicitate Imobiliară Medias

A. Partea I. Descrierea imobilului

TEREN Extravilan

Adresa: Jud. Sibiu

Nr. Crt	Nr cadastral Nr. topografic	Suprafaţa* (mp)	Observaţii / Referinţe
A1		300	Sector cadastral:45 Teren neimprejmuit;

B. Partea II. Proprietari şi acte

Inscrieri privitoare la dreptul de proprietate şi alte drepturi reale		Referinţe
/		
Act Administrativ nr. 879/6, din 13/06/1995 emis de CJSDPAT SIBIU (TITLU DE PROPRIETATE);		
B1	Intabulare, drept de PROPRIETATE, dobandit prin Constituire, cota actuala 1/1	A1
	1) **POPA AMBROZIE** DEFUNCT:Da	

C. Partea III. SARCINI .

Inscrieri privind dezmembramintele dreptului de proprietate, drepturi reale de garanţie şi sarcini	Referinţe
NU SUNT	

Anexa Nr. 1 La Partea I

Teren

Nr cadastral	Suprafaţa (mp)*	Observaţii / Referinţe
	300	

* Suprafaţa este determinată in planul de proiecţie Stereo 70.

DETALII LINIARE IMOBIL

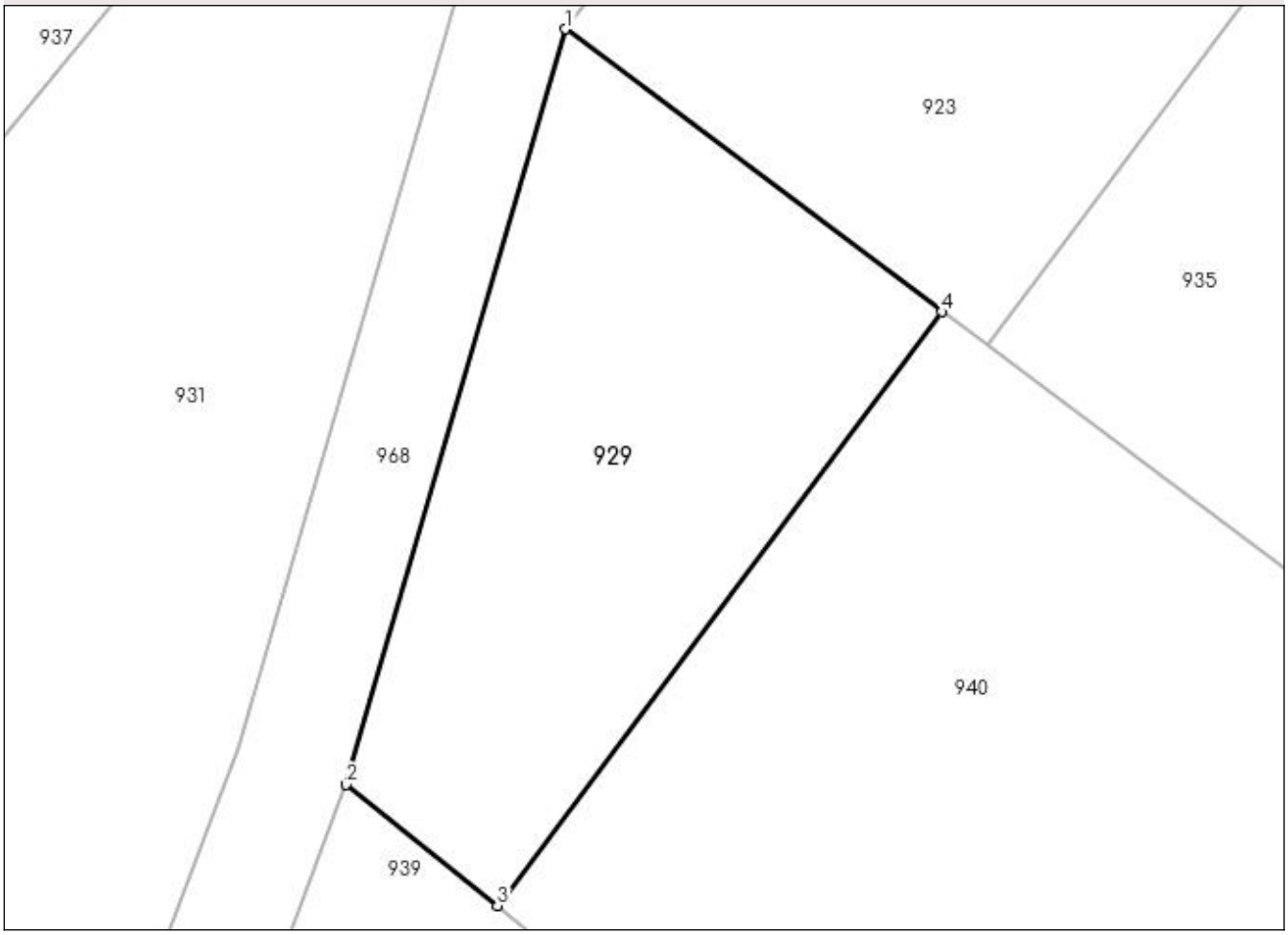

Date referitoare la teren

Crt	Categorie folosinţă	Intra vilan	Suprafaţa (mp)	Tarla	Parcelă	Nr. topo	Observaţii / Referinţe
1	faneata	NU	300	63	3381/4	-	

Lungime Segmente
1) Valorile lungimilor segmentelor sunt obţinute din proiecţie în plan.

Punct început	X / Y	Punct sfârşit	X / Y	Lungime segment (** (m)
1	448.830,489 513.458,65	2	448.822,819 513.432,219	27.521
2	448.822,819 513.432,219	3	448.828,11 513.427,98	6.78
3	448.828,11 513.427,98	4	448.843,665 513.448,755	25.953
4	448.843,665 513.448,755	1	448.830,489 513.458,65	16.478

** Lungimile segmentelor sunt determinate în planul de proiecţie Stereo 70 şi sunt rotunjite la 1 milimetru.
*** Distanţa dintre puncte este formată din segmente cumulate ce sunt mai mici decât valoarea 1 milimetru.

DATE DESPRE IMOBILUL NR. 930

Oficiul de Cadastru şi Publicitate Imobiliară SIBIU
Biroul de Cadastru şi Publicitate Imobiliară Medias

A. Partea I. Descrierea imobilului

TEREN Extravilan

Adresa: Jud. Sibiu

Nr. Crt	Nr cadastral Nr. topografic	Suprafaţa* (mp)	Observaţii / Referinţe
A1		3.873	Sector cadastral:45 Teren neimprejmuit;

B. Partea II. Proprietari şi acte

Inscrieri privitoare la dreptul de proprietate şi alte drepturi reale		Referinţe
/		
Act Normativ nr. 7, din 13/03/1996 emis de PARLAMENTUL ROMANIEI (lege);		
B1	Inscrierea provizorie, drept de PROPRIETATE, dobandit prin Lege, cota actuala 1/1	A1
	1) **MUNICIPIUL MEDIAŞ**, CIF:4240677, proprietar neidentificat	

C. Partea III. SARCINI .

Inscrieri privind dezmembramintele dreptului de proprietate, drepturi reale de garanţie şi sarcini	Referinţe
NU SUNT	

Anexa Nr. 1 La Partea I

Teren

Nr cadastral	Suprafaţa (mp)*	Observaţii / Referinţe
	3.873	

* Suprafaţa este determinată in planul de proiecţie Stereo 70.

DETALII LINIARE IMOBIL

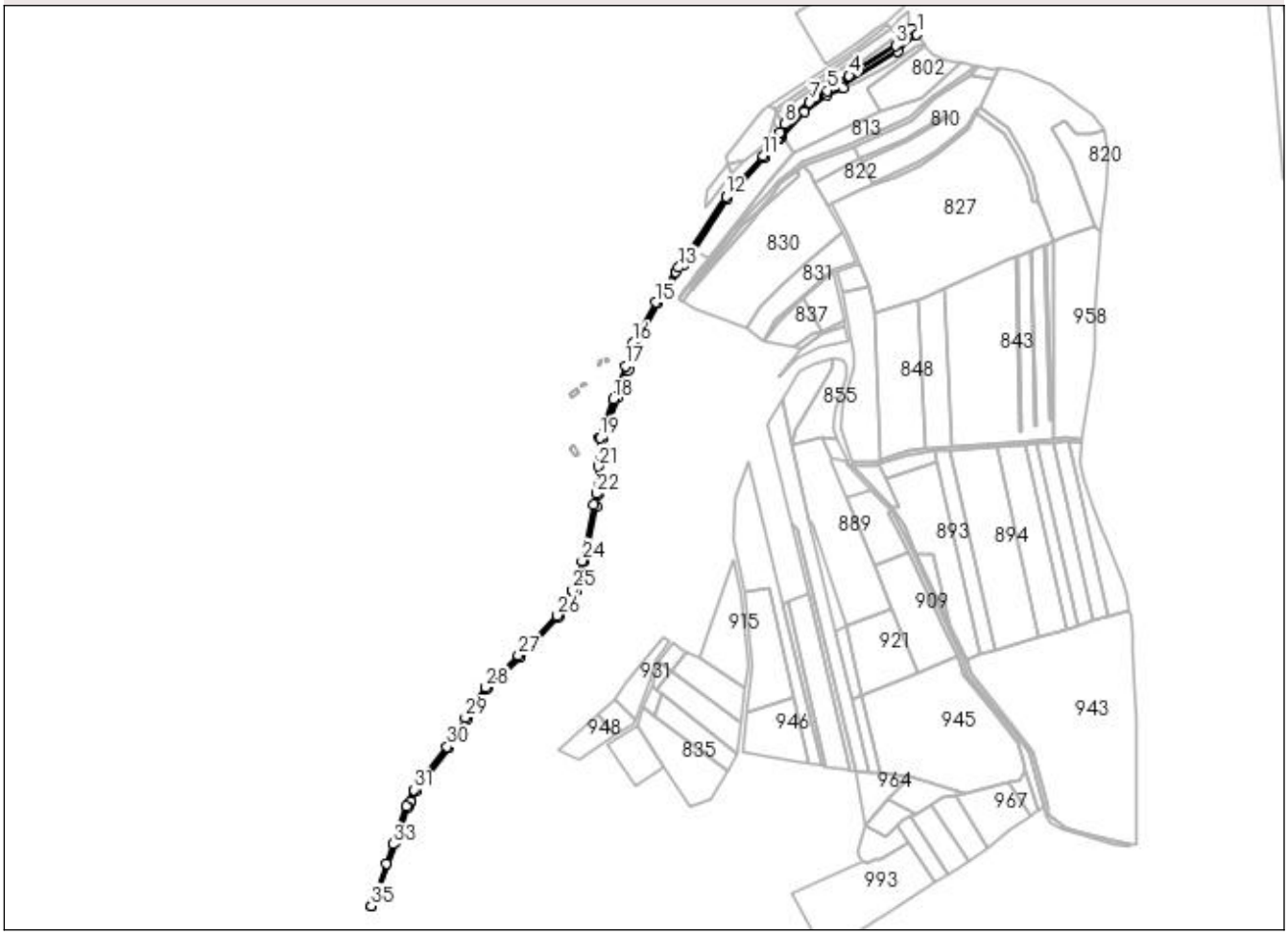

Date referitoare la teren

Crt	Categorie folosinţă	Intra vilan	Suprafaţa (mp)	Tarla	Parcelă	Nr. topo	Observaţii / Referinţe
1	ape curgatoare	NU	3.873	63	3377	-	

Lungime Segmente

1) Valorile lungimilor segmentelor sunt obţinute din proiecţie în plan.

Punct început	X / Y	Punct sfârşit	X / Y	Lungime segment
1	449.119,876 514.161,085	2	449.114,092 514.167,237	8.444
4	449.043,759 514.115,019	5	449.019,353 514.098,136	29.677
7	448.999,251 514.085,382	8	448.971,774 514.060,56	37.029
10	448.963,788 514.045,625	11	448.947,316 514.025,578	25.946
13	448.852,943 513.900,192	14	448.849,45 513.894,917	6.327

Punct început	X / Y	Punct sfârşit	X / Y	Lungime segment
2	449.114,092 514.167,237	3	449.096,36 514.148,742	25.622
5	449.019,353 514.098,136	6	449.006,787 514.091,236	14.336
8	448.971,774 514.060,56	9	448.966,122 514.051,566	10.622
11	448.947,316 514.025,578	12	448.905,724 513.979,814	61.84
14	448.849,45 513.894,917	15	448.827,193 513.861,3	40.317

Punct început	X / Y	Punct sfârşit	X / Y	Lungime segment
3	449.096,36 514.148,742	4	449.043,759 514.115,019	62.483
6	449.006,787 514.091,236	7	448.999,251 514.085,382	9.542
9	448.966,122 514.051,566	10	448.963,788 514.045,625	6.383
12	448.905,724 513.979,814	13	448.852,943 513.900,192	95.528
15	448.827,193 513.861,3	16	448.801,346 513.816,051	52.11

Punct început	X / Y	Punct sfârşit	X / Y	Lungime segment
16	448.801,346 513.816,051	17	448.792,867 513.789,722	27.661
19	448.764,47 513.709,644	20	448.764,279 513.709,148	0.531
22	448.760,488 513.646,894	23	448.757,892 513.634,788	12.382
25	448.733,667 513.538,719	26	448.716,727 513.510,291	33.092
28	448.636,544 513.429,992	29	448.613,442 513.396,044	41.063
31	448.556,047 513.315,211	32	448.547,75 513.297,104	19.918
34	448.524,791 513.232,665	35	448.507,919 513.185,31	50.271
37	448.536,129 513.257,074	38	448.549,906 513.296,16	41.443
40	448.558,387 513.313,772	41	448.595,342 513.362,001	60.759
43	448.625,986 513.409,62	44	448.638,649 513.428,227	22.507
46	448.718,767 513.508,469	47	448.737,015 513.537,444	34.243
49	448.760,186 513.632,449	50	448.763,203 513.646,523	14.393
52	448.769,45 513.714,803	53	448.785,079 513.754,902	43.037
55	448.803,663 513.813,85	56	448.829,591 513.859,972	52.911
58	448.869,251 513.919,875	59	448.907,705 513.977,956	69.657
61	448.966,415 514.044,839	62	448.968,495 514.047,448	3.336
64	449.019,381 514.093,377	65	449.037,497 514.100,806	19.58
67	449.098,508 514.142,037	1	449.119,876 514.161,085	28.625

Punct început	X / Y	Punct sfârşit	X / Y	Lungime segment
17	448.792,867 513.789,722	18	448.779,793 513.752,853	39.118
20	448.764,279 513.709,148	21	448.762,355 513.677,547	31.66
23	448.757,892 513.634,788	24	448.744,332 513.571,545	64.68
26	448.716,727 513.510,291	27	448.673,049 513.465,599	62.492
29	448.613,442 513.396,044	30	448.593,094 513.363,56	38.33
32	448.547,75 513.297,104	33	448.532,547 513.254,433	45.298
35	448.507,919 513.185,31	36	448.508,432 513.185,249	0.516
38	448.549,906 513.296,16	39	448.552,68 513.301,92	6.393
41	448.595,342 513.362,001	42	448.615,73 513.394,55	38.407
44	448.638,649 513.428,227	45	448.674,98 513.463,666	50.753
47	448.737,015 513.537,444	48	448.747,024 513.571,069	35.083
50	448.763,203 513.646,523	51	448.766,962 513.708,25	61.841
53	448.785,079 513.754,902	54	448.796,022 513.785,026	32.05
56	448.829,591 513.859,972	57	448.858,191 513.903,17	51.808
59	448.907,705 513.977,956	60	448.948,782 514.023,212	61.118
62	448.968,495 514.047,448	63	448.993,86 514.075,005	37.454
65	449.037,497 514.100,806	66	449.035,566 514.104,118	3.834

Punct început	X / Y	Punct sfârşit	X / Y	Lungime segment
18	448.779,793 513.752,853	19	448.764,47 513.709,644	45.846
21	448.762,355 513.677,547	22	448.760,488 513.646,894	30.709
24	448.744,332 513.571,545	25	448.733,667 513.538,719	34.515
27	448.673,049 513.465,599	28	448.636,544 513.429,992	50.995
30	448.593,094 513.363,56	31	448.556,047 513.315,211	60.911
33	448.532,547 513.254,433	34	448.524,791 513.232,665	23.108
36	448.508,432 513.185,249	37	448.536,129 513.257,074	76.981
39	448.552,68 513.301,92	40	448.558,387 513.313,772	13.154
42	448.615,73 513.394,55	43	448.625,986 513.409,62	18.23
45	448.674,98 513.463,666	46	448.718,767 513.508,469	62.647
48	448.747,024 513.571,069	49	448.760,186 513.632,449	62.776
51	448.766,962 513.708,25	52	448.769,45 513.714,803	7.009
54	448.796,022 513.785,026	55	448.803,663 513.813,85	29.819
57	448.858,191 513.903,17	58	448.869,251 513.919,875	20.034
60	448.948,782 514.023,212	61	448.966,415 514.044,839	27.904
63	448.993,86 514.075,005	64	449.019,381 514.093,377	31.446
66	449.035,566 514.104,118	67	449.098,508 514.142,037	73.481

**** Lungimile segmentelor sunt determinate în planul de proiecţie Stereo 70 şi sunt rotunjite la 1 milimetru.**
***** Distanţa dintre puncte este formată din segmente cumulate ce sunt mai mici decât valoarea 1 milimetru.**

DATE DESPRE IMOBILUL NR. 931

Oficiul de Cadastru şi Publicitate Imobiliară SIBIU
Biroul de Cadastru şi Publicitate Imobiliară Medias

A. Partea I. Descrierea imobilului

TEREN Extravilan

Adresa: Jud. Sibiu

Nr. Crt	Nr cadastral Nr. topografic	Suprafaţa* (mp)	Observaţii / Referinţe
A1		1.600	Sector cadastral:45 Teren neimprejmuit;

B. Partea II. Proprietari şi acte

Inscrieri privitoare la dreptul de proprietate şi alte drepturi reale		Referinţe
/		
Act Administrativ nr. 830/6, din 24/05/1995 emis de CJSDPAT SIBIU (TITLU DE PROPRIETATE);		
B1	Intabulare, drept de PROPRIETATE, dobandit prin Constituire, cota actuala 1/1	A1
	1) **ARMIE TOMA** DEFUNCT:Da	

C. Partea III. SARCINI .

Inscrieri privind dezmembramintele dreptului de proprietate, drepturi reale de garanţie şi sarcini	Referinţe
NU SUNT	

Anexa Nr. 1 La Partea I

Teren

Nr cadastral	Suprafaţa (mp)*	Observaţii / Referinţe
	1.600	

* Suprafaţa este determinată in planul de proiecţie Stereo 70.

DETALII LINIARE IMOBIL

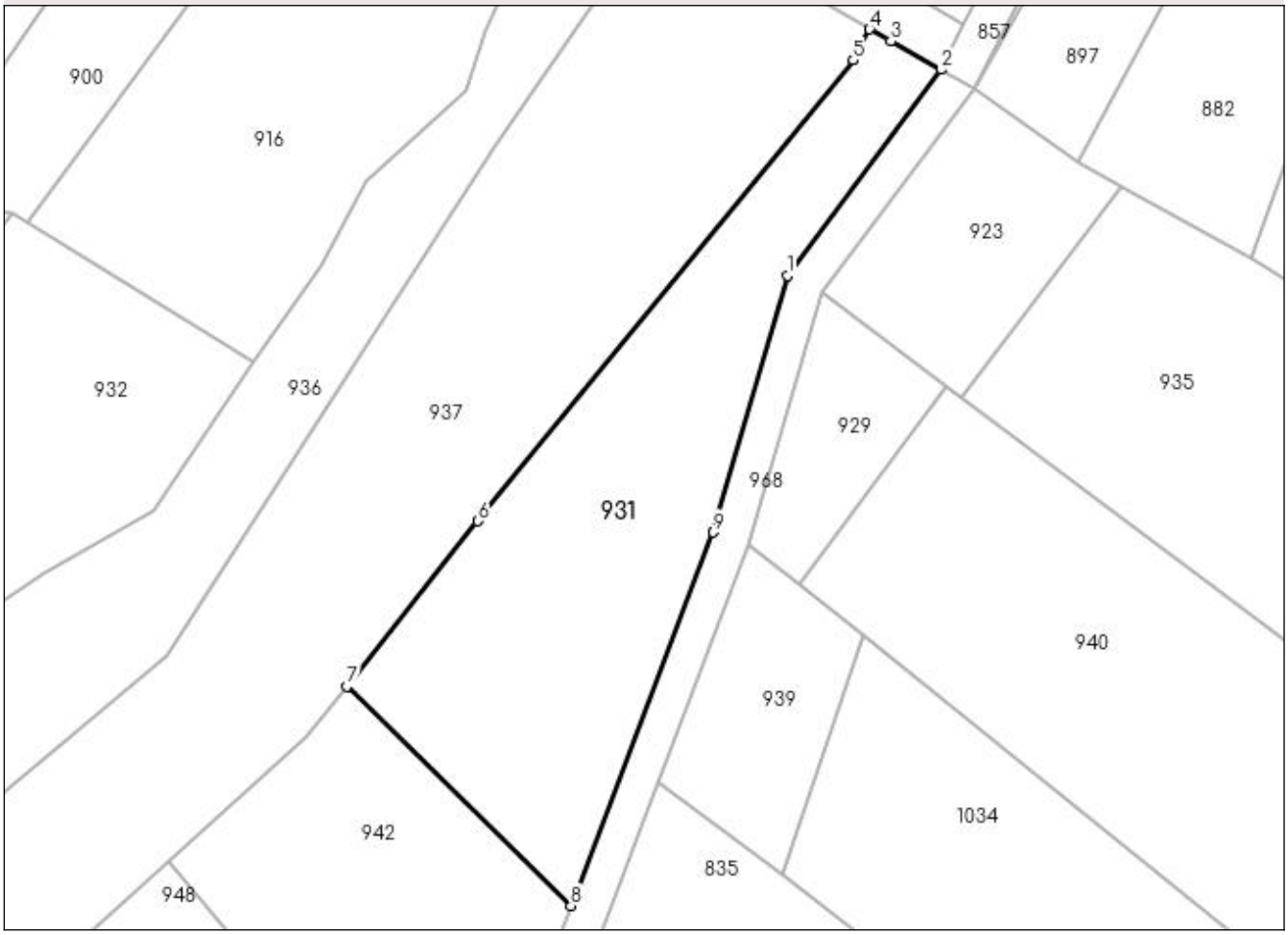

Date referitoare la teren

Crt	Categorie folosinţă	Intra vilan	Suprafaţa (mp)	Tarla	Parcelă	Nr. topo	Observaţii / Referinţe
1	arabil	NU	1.600	63	3377/14	-	NR PARCELA 337/14 GRESIT IN TABEL

Lungime Segmente
1) Valorile lungimilor segmentelor sunt obţinute din proiecţie în plan.

Punct început	X / Y	Punct sfârşit	X / Y	Lungime segment (** (m)
1	448.826,85 513.460,464	2	448.843,076 513.482,136	27.072
2	448.843,076 513.482,136	3	448.837,748 513.485,148	6.121
3	448.837,748 513.485,148	4	448.835,512 513.486,412	2.568
4	448.835,512 513.486,412	5	448.833,814 513.483,142	3.685
5	448.833,814 513.483,142	6	448.794,322 513.434,663	62.528

Punct început	X / Y	Punct sfârşit	X / Y	Lungime segment (** (m)
6	448.794,322 513.434,663	7	448.780,474 513.417,257	22.243
7	448.780,474 513.417,257	8	448.804,09 513.394,206	33.001
8	448.804,09 513.394,206	9	448.819,023 513.433,49	42.026
9	448.819,023 513.433,49	1	448.826,85 513.460,464	28.088

** Lungimile segmentelor sunt determinate în planul de proiecţie Stereo 70 şi sunt rotunjite la 1 milimetru.
*** Distanţa dintre puncte este formată din segmente cumulate ce sunt mai mici decât valoarea 1 milimetru.

DATE DESPRE IMOBILUL NR. 932

Oficiul de Cadastru şi Publicitate Imobiliară SIBIU
Biroul de Cadastru şi Publicitate Imobiliară Medias

A. Partea I. Descrierea imobilului

TEREN Extravilan

Adresa: Jud. Sibiu

Nr. Crt	Nr cadastral Nr. topografic	Suprafaţa* (mp)	Observaţii / Referinţe
A1		1.700	Sector cadastral:45 Teren neimprejmuit;

B. Partea II. Proprietari şi acte

Inscrieri privitoare la dreptul de proprietate şi alte drepturi reale		Referinţe
/		
Act Notarial nr. 1483, din 24/10/2019 emis de NP LOHAN FLORENTINA (act de partaj);		
B1	Intabulare, drept de PROPRIETATE, dobandit prin Conventie, cota actuala 1/1	A1
	1) **POPA MARIA**	

C. Partea III. SARCINI .

Inscrieri privind dezmembramintele dreptului de proprietate, drepturi reale de garanţie şi sarcini	Referinţe
NU SUNT	

Anexa Nr. 1 La Partea I

Teren

Nr cadastral	Suprafaţa (mp)*	Observaţii / Referinţe
	1.700	

* Suprafaţa este determinată in planul de proiecţie Stereo 70.

DETALII LINIARE IMOBIL

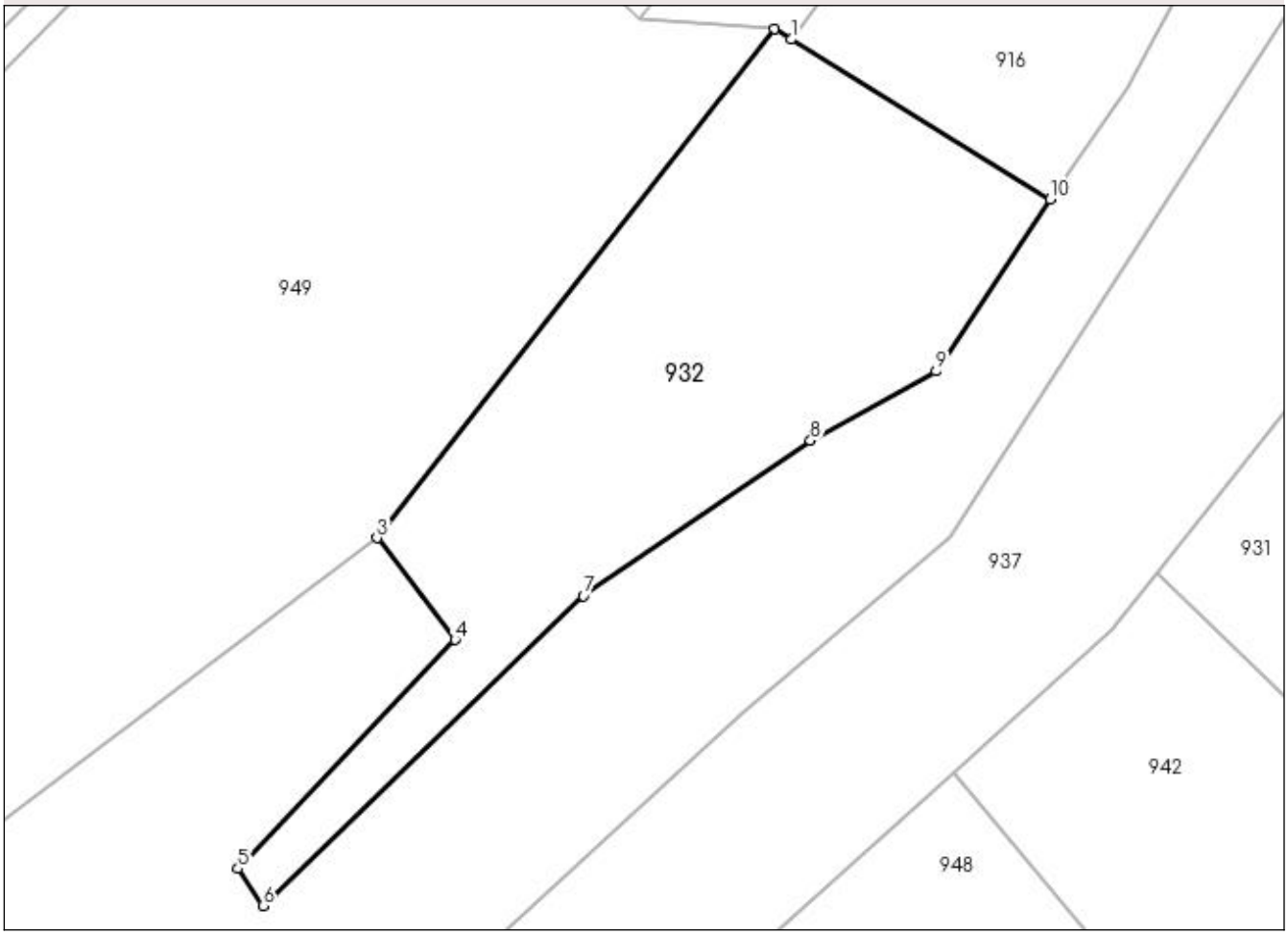

Date referitoare la teren

Crt	Categorie folosință	Intra vilan	Suprafaţa (mp)	Tarla	Parcelă	Nr. topo	Observaţii / Referinţe
1	arabil	NU	1.700	63	3377/18	-	

Lungime Segmente
1) Valorile lungimilor segmentelor sunt obţinute din proiecţie în plan.

Punct început	X / Y	Punct sfârşit	X / Y	Lungime segment (** (m)
1	448.746,854 513.466,09	2	448.745,326 513.467,033	1.796
2	448.745,326 513.467,033	3	448.708,84 513.420,378	59.227
3	448.708,84 513.420,378	4	448.716,018 513.411,051	11.769
4	448.716,018 513.411,051	5	448.696,106 513.390,062	28.931
5	448.696,106 513.390,062	6	448.698,41 513.386,661	4.108

Punct început	X / Y	Punct sfârşit	X / Y	Lungime segment (** (m)
6	448.698,41 513.386,661	7	448.727,788 513.415,073	40.869
7	448.727,788 513.415,073	8	448.748,649 513.429,306	25.254
8	448.748,649 513.429,306	9	448.760,164 513.435,666	13.155
9	448.760,164 513.435,666	10	448.770,629 513.451,428	18.92
10	448.770,629 513.451,428	1	448.746,854 513.466,09	27.932

** Lungimile segmentelor sunt determinate în planul de proiecţie Stereo 70 şi sunt rotunjite la 1 milimetru.
*** Distanţa dintre puncte este formată din segmente cumulate ce sunt mai mici decât valoarea 1 milimetru.

DATE DESPRE IMOBILUL NR. 933

Oficiul de Cadastru şi Publicitate Imobiliară SIBIU
Biroul de Cadastru şi Publicitate Imobiliară Medias

A. Partea I. Descrierea imobilului

TEREN Extravilan

Adresa: Jud. Sibiu

Nr. Crt	Nr cadastral Nr. topografic	Suprafaţa* (mp)	Observaţii / Referinţe
A1		4.900	Sector cadastral:45 Teren neimprejmuit;

B. Partea II. Proprietari şi acte

Inscrieri privitoare la dreptul de proprietate şi alte drepturi reale		Referinţe
/		
Act Administrativ nr. 837/6, din 25/05/1995 emis de CJSDPAT SIBIU (TITLU DE PROPRIETATE);		
B1	Intabulare, drept de PROPRIETATE, dobandit prin Constituire, cota actuala 1/1	A1
	1) **MARA RADU**	

C. Partea III. SARCINI .

Inscrieri privind dezmembramintele dreptului de proprietate, drepturi reale de garanţie şi sarcini	Referinţe
NU SUNT	

Anexa Nr. 1 La Partea I

Teren

Nr cadastral	Suprafaţa (mp)*	Observaţii / Referinţe
	4.900	

* Suprafaţa este determinată in planul de proiecţie Stereo 70.

DETALII LINIARE IMOBIL

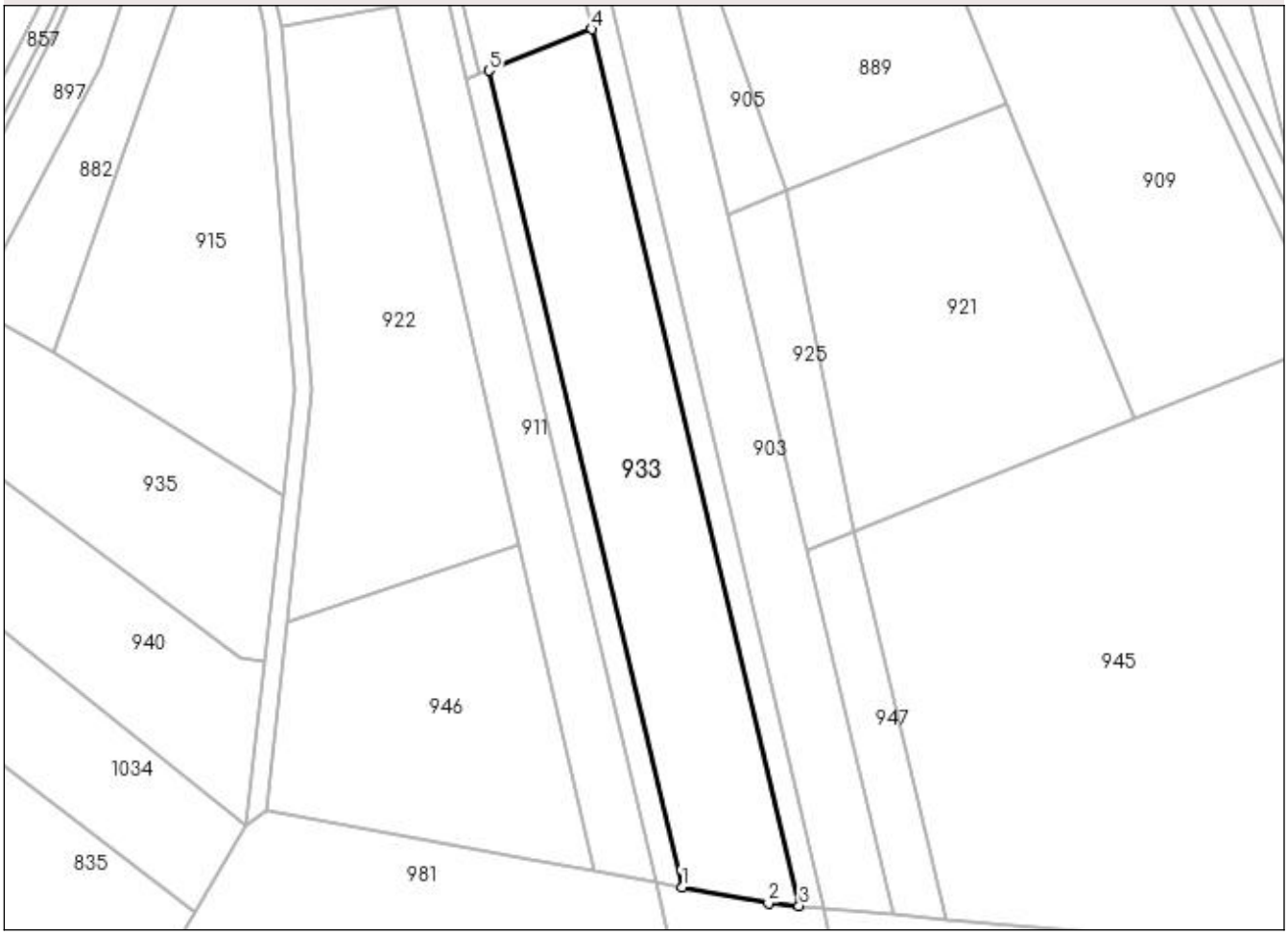

Date referitoare la teren

Crt	Categorie folosință	Intra vilan	Suprafaţa (mp)	Tarla	Parcelă	Nr. topo	Observaţii / Referinţe
1	arabil	NU	4.900	63	3412/4/2	-	

Lungime Segmente
1) Valorile lungimilor segmentelor sunt obţinute din proiecţie în plan.

Punct început	X / Y	Punct sfârşit	X / Y	Lungime segment (** (m)
1	449.018,128 513.341,059	2	449.037,698 513.337,46	19.898
2	449.037,698 513.337,46	3	449.044,652 513.336,842	6.982
3	449.044,652 513.336,842	4	448.997,676 513.535,337	203.978
4	448.997,676 513.535,337	5	448.974,366 513.525,971	25.121
5	448.974,366 513.525,971	1	449.018,128 513.341,059	190.02

** Lungimile segmentelor sunt determinate în planul de proiecţie Stereo 70 şi sunt rotunjite la 1 milimetru.
*** Distanţa dintre puncte este formată din segmente cumulate ce sunt mai mici decât valoarea 1 milimetru.

DATE DESPRE IMOBILUL NR. 934

Oficiul de Cadastru şi Publicitate Imobiliară SIBIU
Biroul de Cadastru şi Publicitate Imobiliară Medias

A. Partea I. Descrierea imobilului

TEREN Extravilan

Adresa: Jud. Sibiu

Nr. Crt	Nr cadastral Nr. topografic	Suprafaţa* (mp)	Observaţii / Referinţe
A1		1.000	Sector cadastral:45 Teren neimprejmuit;

B. Partea II. Proprietari şi acte

Inscrieri privitoare la dreptul de proprietate şi alte drepturi reale		Referinţe
/		
Act Administrativ nr. 837/6, din 25/05/1995 emis de CJSDPAT SIBIU (TITLU DE PROPRIETATE);		
B1	Intabulare, drept de PROPRIETATE, dobandit prin Constituire, cota actuala 1/1	A1
	1) **MARA RADU**	

C. Partea III. SARCINI .

Inscrieri privind dezmembramintele dreptului de proprietate, drepturi reale de garanţie şi sarcini	Referinţe
NU SUNT	

Anexa Nr. 1 La Partea I

Teren

Nr cadastral	Suprafaţa (mp)*	Observaţii / Referinţe
	1.000	

* Suprafaţa este determinată in planul de proiecţie Stereo 70.

DETALII LINIARE IMOBIL

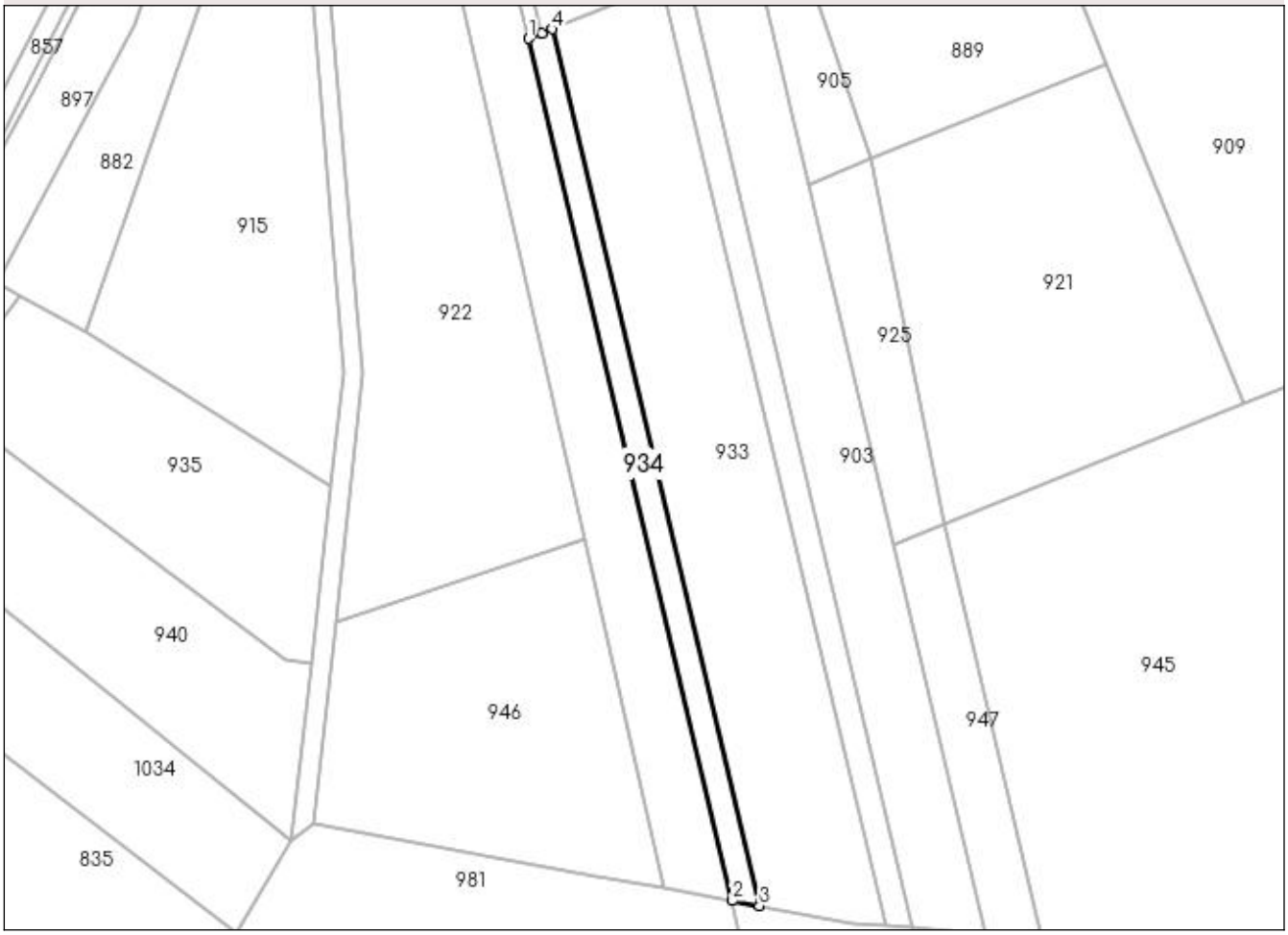

Date referitoare la teren

Crt	Categorie folosință	Intra vilan	Suprafaţa (mp)	Tarla	Parcelă	Nr. topo	Observaţii / Referinţe
1	faneata	NU	1.000	63	3409/2	-	

Lungime Segmente
1) Valorile lungimilor segmentelor sunt obţinute din proiecţie în plan.

Punct început	X / Y	Punct sfârşit	X / Y	Lungime segment (** (m)
1	448.969,386 513.523,97	2	449.012,427 513.342,107	186.887
2	449.012,427 513.342,107	3	449.018,128 513.341,059	5.797
3	449.018,128 513.341,059	4	448.974,366 513.525,971	190.02
4	448.974,366 513.525,971	5	448.972,24 513.525,117	2.29
5	448.972,24 513.525,117	1	448.969,386 513.523,97	3.076

** Lungimile segmentelor sunt determinate în planul de proiecţie Stereo 70 şi sunt rotunjite la 1 milimetru.
*** Distanţa dintre puncte este formată din segmente cumulate ce sunt mai mici decât valoarea 1 milimetru.

DATE DESPRE IMOBILUL NR. 935

Oficiul de Cadastru şi Publicitate Imobiliară SIBIU
Biroul de Cadastru şi Publicitate Imobiliară Medias

A. Partea I. Descrierea imobilului

TEREN Extravilan

Adresa: Jud. Sibiu

Nr. Crt	Nr cadastral Nr. topografic	Suprafaţa* (mp)	Observaţii / Referinţe
A1		2.800	Sector cadastral:45 Teren neimprejmuit;

B. Partea II. Proprietari şi acte

Inscrieri privitoare la dreptul de proprietate şi alte drepturi reale		Referinţe
/		
Act Administrativ nr. 748/6, din 29/05/1995 emis de CJSDPAT SIBIU (TITLU DE PROPRIETATE);		
B1	Intabulare, drept de PROPRIETATE, dobandit prin Reconstituire, cota actuala 1/1	A1
	1) **GASPAR ANA**	

C. Partea III. SARCINI .

Inscrieri privind dezmembramintele dreptului de proprietate, drepturi reale de garanţie şi sarcini	Referinţe
NU SUNT	

Anexa Nr. 1 La Partea I

Teren

Nr cadastral	Suprafaţa (mp)*	Observaţii / Referinţe
	2.800	

* Suprafaţa este determinată in planul de proiecţie Stereo 70.

DETALII LINIARE IMOBIL

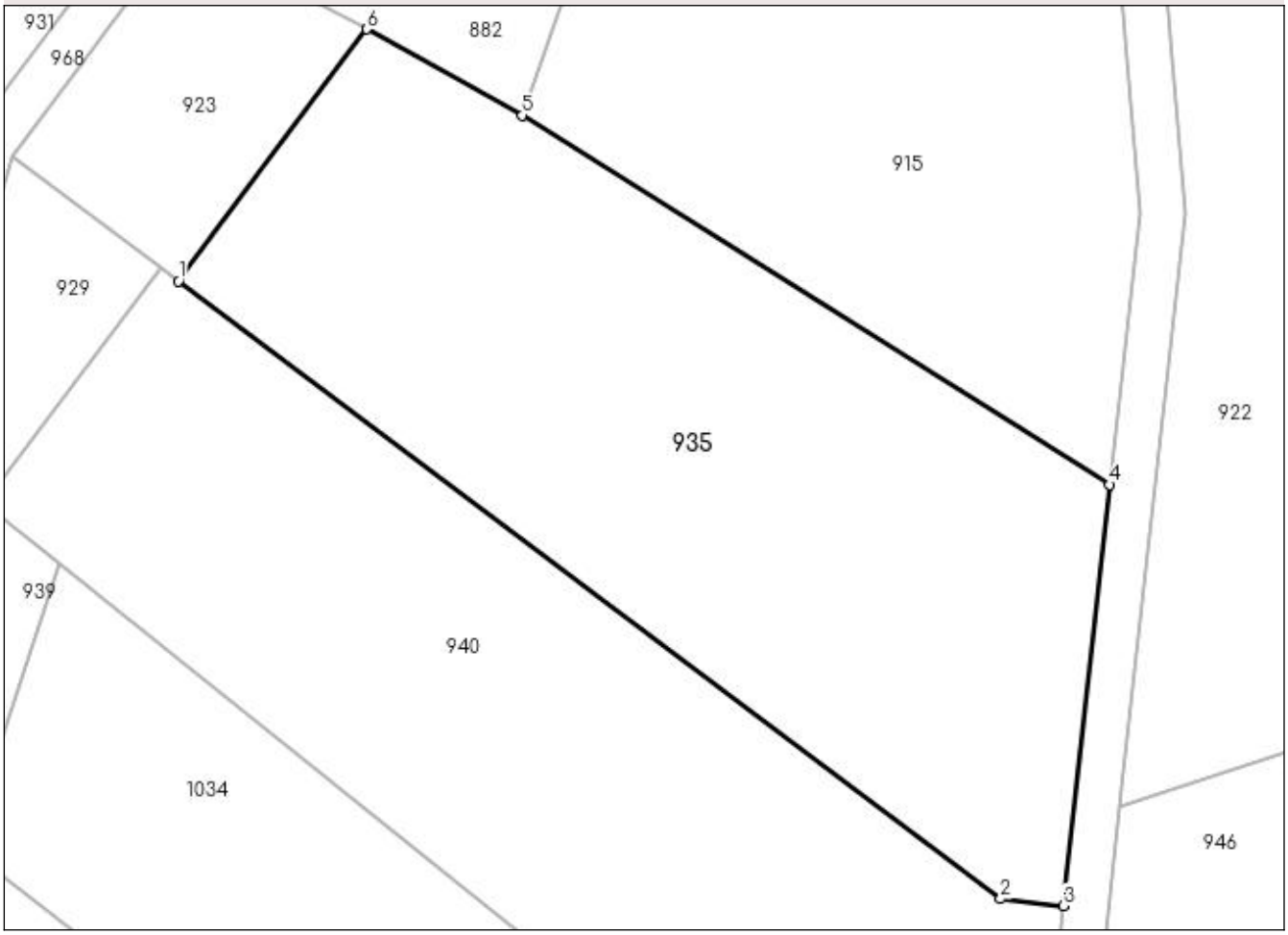

Date referitoare la teren

Crt	Categorie folosință	Intra vilan	Suprafaţa (mp)	Tarla	Parcelă	Nr. topo	Observaţii / Referinţe
1	faneata	NU	2.800	63	3395/11	-	

Lungime Segmente
1) Valorile lungimilor segmentelor sunt obţinute din proiecţie în plan.

Punct început	X / Y	Punct sfârşit	X / Y	Lungime segment (** (m)
1	448.845,24 513.447,572	2	448.918,042 513.392,899	91.046
2	448.918,042 513.392,899	3	448.923,586 513.392,283	5.578
3	448.923,586 513.392,283	4	448.927,726 513.429,544	37.49
4	448.927,726 513.429,544	5	448.875,729 513.462,233	61.419
5	448.875,729 513.462,233	6	448.861,918 513.469,848	15.771

Punct început	X / Y	Punct sfârşit	X / Y	Lungime segment (** (m)
6	448.861,918 513.469,848	1	448.845,24 513.447,572	27.828

** Lungimile segmentelor sunt determinate în planul de proiecţie Stereo 70 şi sunt rotunjite la 1 milimetru.
*** Distanţa dintre puncte este formată din segmente cumulate ce sunt mai mici decât valoarea 1 milimetru.

DATE DESPRE IMOBILUL NR. 936

Oficiul de Cadastru şi Publicitate Imobiliară SIBIU
Biroul de Cadastru şi Publicitate Imobiliară Medias

A. Partea I. Descrierea imobilului

TEREN Extravilan

Adresa: Jud. Sibiu

Nr. Crt	Nr cadastral Nr. topografic	Suprafaţa* (mp)	Observaţii / Referinţe
A1		3.740	Sector cadastral:45 Teren neimprejmuit;

B. Partea II. Proprietari şi acte

Inscrieri privitoare la dreptul de proprietate şi alte drepturi reale		Referinţe
/		
Act Normativ nr. 7, din 13/03/1996 emis de PARLAMENTUL ROMANIEI (lege);		
B1	Inscrierea provizorie, drept de PROPRIETATE, dobandit prin Lege, cota actuala 1/1	A1
	1) **MUNICIPIUL MEDIAŞ**, CIF:4240677, proprietar neidentificat	

C. Partea III. SARCINI .

Inscrieri privind dezmembramintele dreptului de proprietate, drepturi reale de garanţie şi sarcini	Referinţe
NU SUNT	

Anexa Nr. 1 La Partea I

Teren

Nr cadastral	Suprafaţa (mp)*	Observaţii / Referinţe
	3.740	

* Suprafaţa este determinată in planul de proiecţie Stereo 70.

DETALII LINIARE IMOBIL

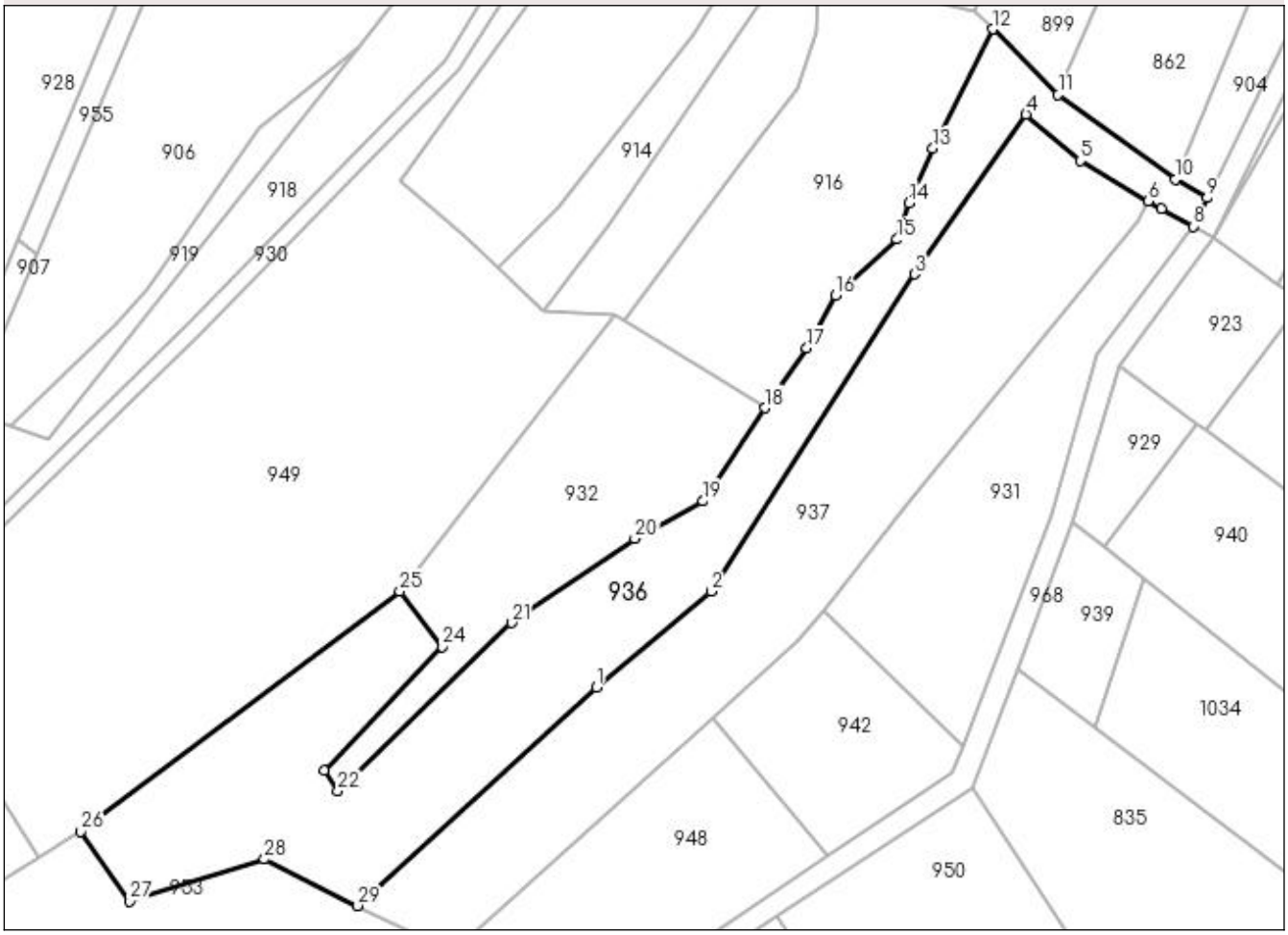

Date referitoare la teren

Crt	Categorie folosinţă	Intra vilan	Suprafaţa (mp)	Tarla	Parcelă	Nr. topo	Observaţii / Referinţe
1	faneata	NU	3.740	63	3387	-	

Lungime Segmente

1) Valorile lungimilor segmentelor sunt obţinute din proiecţie în plan.

Punct început	X / Y	Punct sfârşit	X / Y	Lungime segment (** (m)
1	448.742,184 513.404,139	2	448.761,51 513.420,43	25.276
3	448.795,944 513.474,063	4	448.814,803 513.501,064	32.935
5	448.823,974 513.493,235	6	448.835,512 513.486,412	13.405
7	448.837,748 513.485,148	8	448.843,076 513.482,136	6.121
9	448.845,447 513.486,932	10	448.840,113 513.490,067	6.188

Punct început	X / Y	Punct sfârşit	X / Y	Lungime segment (** (m)
2	448.761,51 513.420,43	3	448.795,944 513.474,063	63.735
4	448.814,803 513.501,064	5	448.823,974 513.493,235	12.058
6	448.835,512 513.486,412	7	448.837,748 513.485,148	2.568
8	448.843,076 513.482,136	9	448.845,447 513.486,932	5.35
10	448.840,113 513.490,067	11	448.820,266 513.504,37	24.463

Punct început	X / Y	Punct sfârşit	X / Y	Lungime segment (** (m)
11	448.820,266 513.504,37	12	448.809,187 513.515,471	15.684
13	448.799,064 513.495,293	14	448.795,01 513.486,082	10.064
15	448.793,006 513.479,924	16	448.782,548 513.470,485	14.088
17	448.777,736 513.461,508	18	448.770,629 513.451,428	12.334
19	448.760,164 513.435,666	20	448.748,649 513.429,306	13.155
21	448.727,788 513.415,073	22	448.698,41 513.386,661	40.869
23	448.696,106 513.390,062	24	448.716,018 513.411,051	28.931
25	448.708,84 513.420,378	26	448.654,932 513.379,856	67.44
27	448.663,19 513.368,06	28	448.685,935 513.375,106	23.812
29	448.701,756 513.367,245	1	448.742,184 513.404,139	54.732

Punct început	X / Y	Punct sfârşit	X / Y	Lungime segment (** (m)
12	448.809,187 513.515,471	13	448.799,064 513.495,293	22.575
14	448.795,01 513.486,082	15	448.793,006 513.479,924	6.475
16	448.782,548 513.470,485	17	448.777,736 513.461,508	10.185
18	448.770,629 513.451,428	19	448.760,164 513.435,666	18.92
20	448.748,649 513.429,306	21	448.727,788 513.415,073	25.254
22	448.698,41 513.386,661	23	448.696,106 513.390,062	4.108
24	448.716,018 513.411,051	25	448.708,84 513.420,378	11.769
26	448.654,932 513.379,856	27	448.663,19 513.368,06	14.399
28	448.685,935 513.375,106	29	448.701,756 513.367,245	17.667

** Lungimile segmentelor sunt determinate în planul de proiecţie Stereo 70 şi sunt rotunjite la 1 milimetru.
*** Distanţa dintre puncte este formată din segmente cumulate ce sunt mai mici decât valoarea 1 milimetru.

DATE DESPRE IMOBILUL NR. 937

Oficiul de Cadastru şi Publicitate Imobiliară SIBIU
Biroul de Cadastru şi Publicitate Imobiliară Medias

A. Partea I. Descrierea imobilului

TEREN Extravilan

Adresa: Jud. Sibiu

Nr. Crt	Nr cadastral Nr. topografic	Suprafaţa* (mp)	Observaţii / Referinţe
A1		3.400	Sector cadastral:45 Teren neimprejmuit;

B. Partea II. Proprietari şi acte

Inscrieri privitoare la dreptul de proprietate şi alte drepturi reale		Referinţe
/		
Act Administrativ nr. 833/6, din 25/05/1995 emis de CJSDPAT SIBIU (TITLU DE PROPRIETATE);		
B1	Intabulare, drept de PROPRIETATE, dobandit prin Constituire, cota actuala 1/1	A1
	1) **NEGHIRLĂ IOAN**	

C. Partea III. SARCINI .

Inscrieri privind dezmembramintele dreptului de proprietate, drepturi reale de garanţie şi sarcini	Referinţe
NU SUNT	

Anexa Nr. 1 La Partea I

Teren

Nr cadastral	Suprafaţa (mp)*	Observaţii / Referinţe
	3.400	

* Suprafaţa este determinată in planul de proiecţie Stereo 70.

DETALII LINIARE IMOBIL

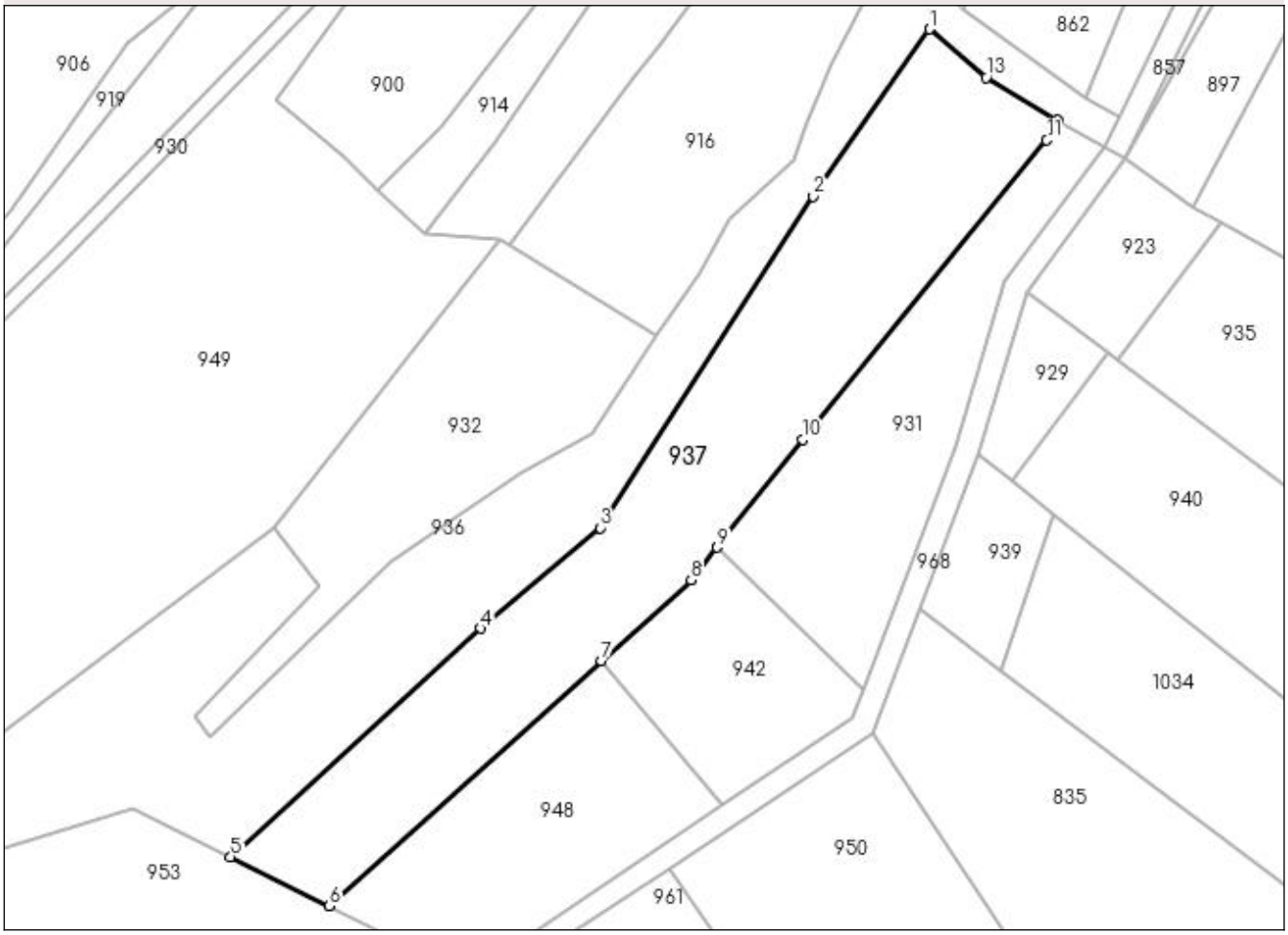

Date referitoare la teren

Crt	Categorie folosinţă	Intra vilan	Suprafaţa (mp)	Tarla	Parcelă	Nr. topo	Observaţii / Referinţe
1	arabil	NU	3.400	63	3383	-	

Lungime Segmente
1) Valorile lungimilor segmentelor sunt obţinute din proiecţie în plan.

Punct început	X / Y	Punct sfârşit	X / Y	Lungime segment (** (m)
1	448.814,803 513.501,064	2	448.795,944 513.474,063	32.935
2	448.795,944 513.474,063	3	448.761,51 513.420,43	63.735
3	448.761,51 513.420,43	4	448.742,184 513.404,139	25.276
4	448.742,184 513.404,139	5	448.701,756 513.367,245	54.732
5	448.701,756 513.367,245	6	448.717,714 513.359,316	17.819

Punct început	X / Y	Punct sfârşit	X / Y	Lungime segment (** (m)
6	448.717,714 513.359,316	7	448.761,774 513.398,937	59.254
7	448.761,774 513.398,937	8	448.776,268 513.411,971	19.493
8	448.776,268 513.411,971	9	448.780,474 513.417,257	6.755
9	448.780,474 513.417,257	10	448.794,322 513.434,663	22.243
10	448.794,322 513.434,663	11	448.833,814 513.483,142	62.528
11	448.833,814 513.483,142	12	448.835,512 513.486,412	3.685
12	448.835,512 513.486,412	13	448.823,974 513.493,235	13.405
13	448.823,974 513.493,235	1	448.814,803 513.501,064	12.058

** Lungimile segmentelor sunt determinate în planul de proiecţie Stereo 70 şi sunt rotunjite la 1 milimetru.
*** Distanţa dintre puncte este formată din segmente cumulate ce sunt mai mici decât valoarea 1 milimetru.

DATE DESPRE IMOBILUL NR. 938

Oficiul de Cadastru şi Publicitate Imobiliară SIBIU
Biroul de Cadastru şi Publicitate Imobiliară Medias

A. Partea I. Descrierea imobilului

TEREN Extravilan

Adresa: Jud. Sibiu

Nr. Crt	Nr cadastral Nr. topografic	Suprafaţa* (mp)	Observaţii / Referinţe
A1		3.173	Sector cadastral:45 Teren neimprejmuit;

B. Partea II. Proprietari şi acte

Inscrieri privitoare la dreptul de proprietate şi alte drepturi reale		Referinţe
/		
Act Normativ nr. 7, din 13/03/1996 emis de PARLAMENTUL ROMANIEI (lege);		
B1	Inscrierea provizorie, drept de PROPRIETATE, dobandit prin Lege, cota actuala 1/1	A1
	1) **MUNICIPIUL MEDIAŞ**, CIF:4240677, proprietar neidentificat	

C. Partea III. SARCINI .

Inscrieri privind dezmembramintele dreptului de proprietate, drepturi reale de garanţie şi sarcini	Referinţe
NU SUNT	

Anexa Nr. 1 La Partea I

Teren

Nr cadastral	Suprafaţa (mp)*	Observaţii / Referinţe
	3.173	

* Suprafaţa este determinată in planul de proiecţie Stereo 70.

DETALII LINIARE IMOBIL

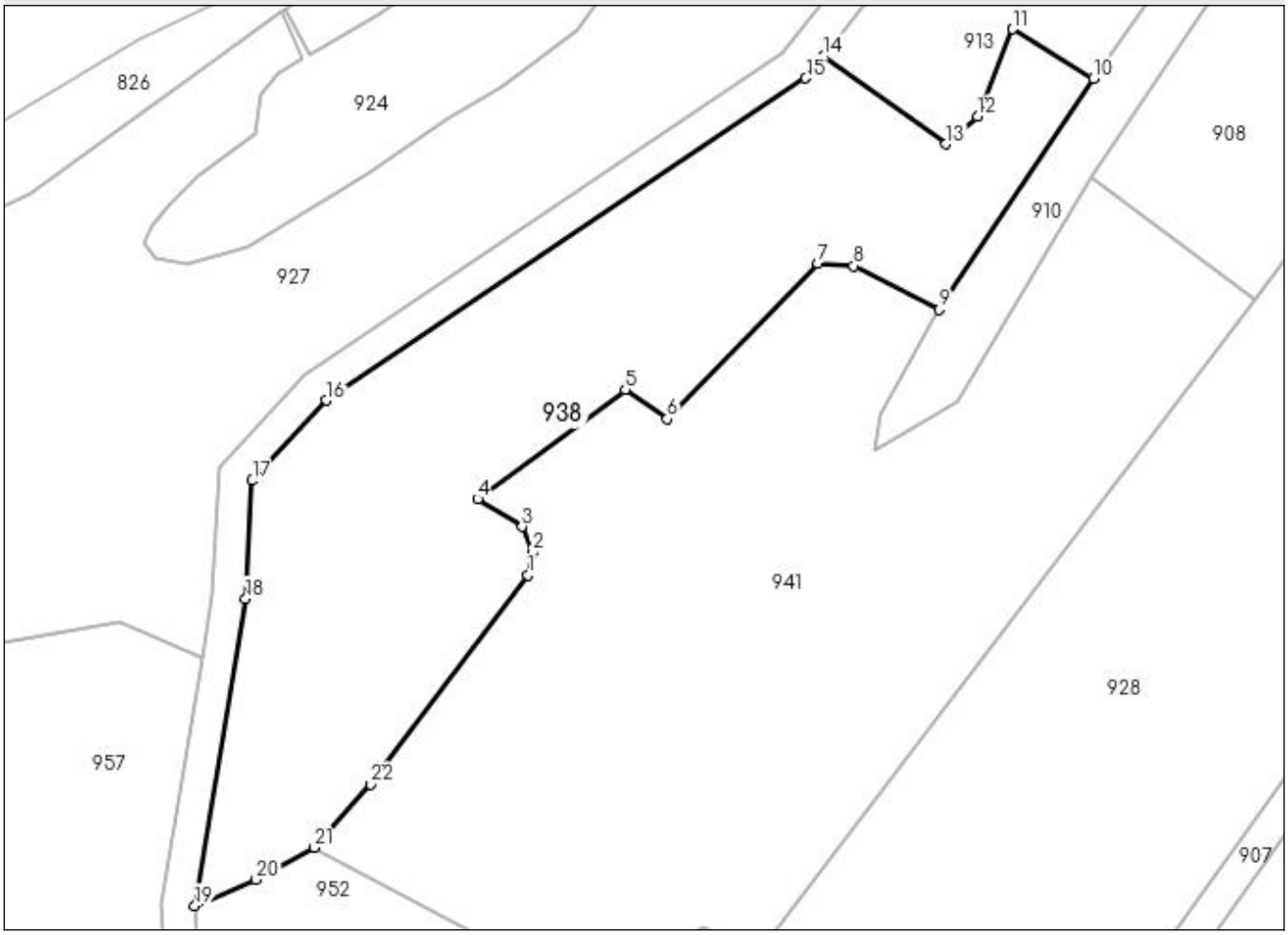

Date referitoare la teren

Crt	Categorie folosință	Intra vilan	Suprafaţa (mp)	Tarla	Parcelă	Nr. topo	Observaţii / Referinţe
1	faneata	NU	3.173	63	3342	-	

Lungime Segmente

1) Valorile lungimilor segmentelor sunt obţinute din proiecţie în plan.

Punct început	X / Y	Punct sfârşit	X / Y	Lungime segment (** (m)
1	448.486,805 513.400,794	2	448.487,336 513.403,575	2.83
3	448.486,071 513.406,665	4	448.480,684 513.410,026	6.35
5	448.498,596 513.423,277	6	448.503,652 513.419,727	6.178
7	448.521,869 513.438,568	8	448.526,242 513.438,259	4.384
9	448.536,598 513.432,98	10	448.555,303 513.460,973	33.668

Punct început	X / Y	Punct sfârşit	X / Y	Lungime segment (** (m)
2	448.487,336 513.403,575	3	448.486,071 513.406,665	3.339
4	448.480,684 513.410,026	5	448.498,596 513.423,277	22.281
6	448.503,652 513.419,727	7	448.521,869 513.438,568	26.208
8	448.526,242 513.438,259	9	448.536,598 513.432,98	11.624
10	448.555,303 513.460,973	11	448.545,544 513.466,93	11.434

Punct început	X / Y	Punct sfârşit	X / Y	Lungime segment (** (m)
11	448.545,544 513.466,93	12	448.541,271 513.456,349	11.411
13	448.537,42 513.453,014	14	448.522,582 513.463,716	18.295
15	448.520,464 513.460,986	16	448.462,353 513.421,979	69.988
17	448.453,384 513.412,257	18	448.452,57 513.397,971	14.308
19	448.446,414 513.360,773	20	448.453,838 513.363,939	8.071
21	448.460,87 513.367,823	22	448.467,683 513.375,509	10.27

Punct început	X / Y	Punct sfârşit	X / Y	Lungime segment (** (m)
12	448.541,271 513.456,349	13	448.537,42 513.453,014	5.094
14	448.522,582 513.463,716	15	448.520,464 513.460,986	3.455
16	448.462,353 513.421,979	17	448.453,384 513.412,257	13.228
18	448.452,57 513.397,971	19	448.446,414 513.360,773	37.704
20	448.453,838 513.363,939	21	448.460,87 513.367,823	8.033
22	448.467,683 513.375,509	1	448.486,805 513.400,794	31.702

** Lungimile segmentelor sunt determinate în planul de proiecţie Stereo 70 şi sunt rotunjite la 1 milimetru.
*** Distanţa dintre puncte este formată din segmente cumulate ce sunt mai mici decât valoarea 1 milimetru.

DATE DESPRE IMOBILUL NR. 939

Oficiul de Cadastru şi Publicitate Imobiliară SIBIU
Biroul de Cadastru şi Publicitate Imobiliară Medias

A. Partea I. Descrierea imobilului

TEREN Extravilan

Adresa: Jud. Sibiu

Nr. Crt	Nr cadastral Nr. topografic	Suprafaţa* (mp)	Observaţii / Referinţe
A1		400	Sector cadastral:45 Teren neimprejmuit;

B. Partea II. Proprietari şi acte

Inscrieri privitoare la dreptul de proprietate şi alte drepturi reale		Referinţe
/		
Act Administrativ nr. 865/6, din 12/06/1995 emis de CJSDPAT SIBIU (TITLU DE PROPRIETATE);		
B1	Intabulare, drept de PROPRIETATE, dobandit prin Constituire, cota actuala 1/1	A1
	1) **BUZGOIU MARIA** DEFUNCT:Da	

C. Partea III. SARCINI .

Inscrieri privind dezmembramintele dreptului de proprietate, drepturi reale de garanţie şi sarcini	Referinţe
NU SUNT	

Anexa Nr. 1 La Partea I

Teren

Nr cadastral	Suprafaţa (mp)*	Observaţii / Referinţe
	400	

* Suprafaţa este determinată in planul de proiecţie Stereo 70.

DETALII LINIARE IMOBIL

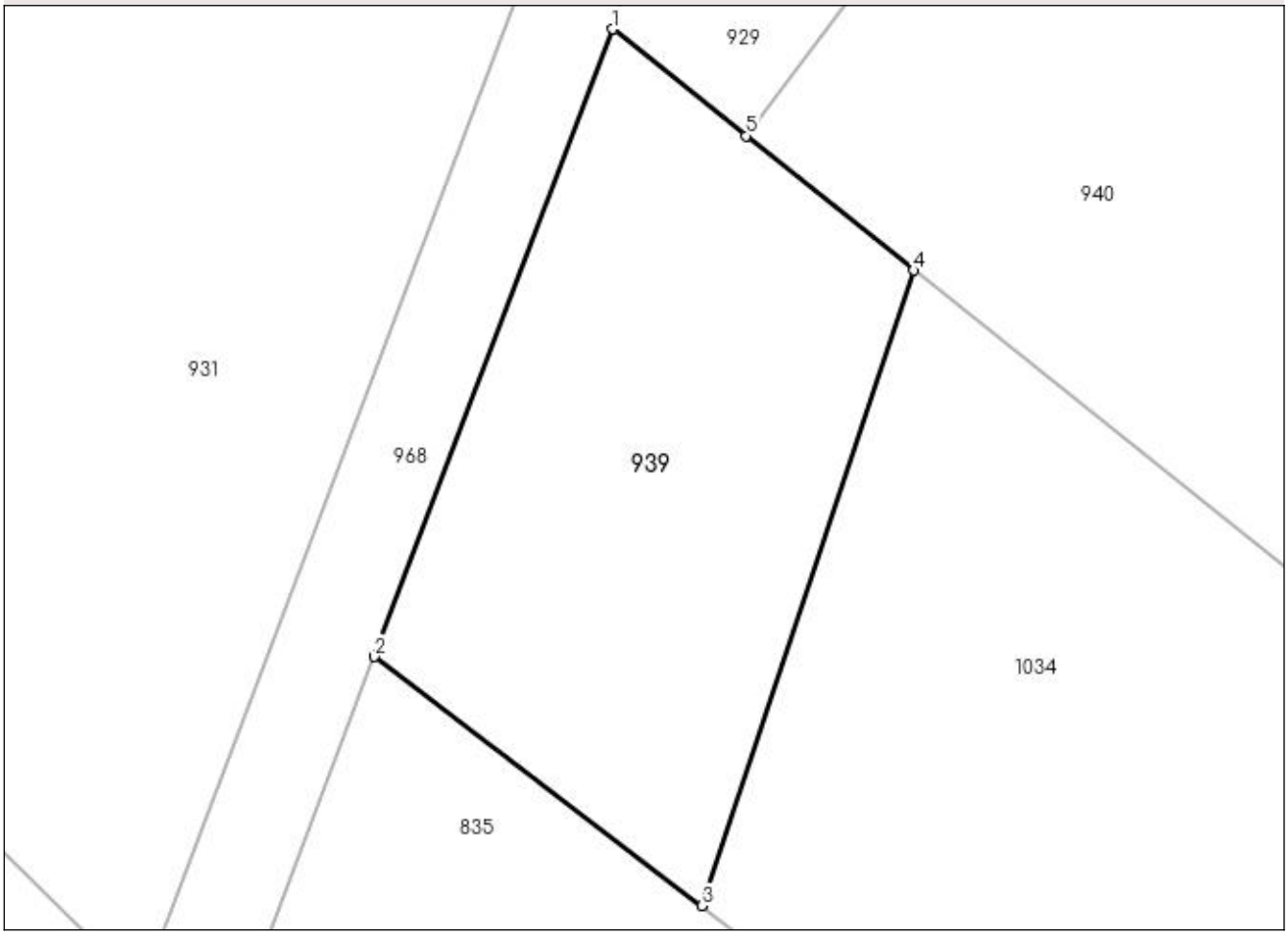

Date referitoare la teren

Crt	Categorie folosinţă	Intra vilan	Suprafaţa (mp)	Tarla	Parcelă	Nr. topo	Observaţii / Referinţe
1	faneata	NU	400	63	3381/5	-	

Lungime Segmente
1) Valorile lungimilor segmentelor sunt obţinute din proiecţie în plan.

Punct început	X / Y	Punct sfârşit	X / Y	Lungime segment (** (m)
1	448.822,819 513.432,219	2	448.813,345 513.407,296	26.663
2	448.813,345 513.407,296	3	448.826,352 513.397,411	16.337
3	448.826,352 513.397,411	4	448.834,77 513.422,644	26.6
4	448.834,77 513.422,644	5	448.828,11 513.427,98	8.533
5	448.828,11 513.427,98	1	448.822,819 513.432,219	6.78

** Lungimile segmentelor sunt determinate în planul de proiecţie Stereo 70 şi sunt rotunjite la 1 milimetru.
*** Distanţa dintre puncte este formată din segmente cumulate ce sunt mai mici decât valoarea 1 milimetru.

DATE DESPRE IMOBILUL NR. 940

Oficiul de Cadastru şi Publicitate Imobiliară SIBIU
Biroul de Cadastru şi Publicitate Imobiliară Medias

A. Partea I. Descrierea imobilului

TEREN Extravilan

Adresa: Jud. Sibiu

Nr. Crt	Nr cadastral Nr. topografic	Suprafaţa* (mp)	Observaţii / Referinţe
A1		3.000	Sector cadastral:45 Teren neimprejmuit;

B. Partea II. Proprietari şi acte

Inscrieri privitoare la dreptul de proprietate şi alte drepturi reale		Referinţe
/		
Act Administrativ nr. 879/6, din 13/06/1995 emis de CJSDPAT SIBIU (TITLU DE PROPRIETATE);		
B1	Intabulare, drept de PROPRIETATE, dobandit prin Constituire, cota actuala 1/1	A1
	1) **POPA AMBROZIE** DEFUNCT:Da	

C. Partea III. SARCINI .

Inscrieri privind dezmembramintele dreptului de proprietate, drepturi reale de garanţie şi sarcini	Referinţe
NU SUNT	

Anexa Nr. 1 La Partea I

Teren

Nr cadastral	Suprafaţa (mp)*	Observaţii / Referinţe
	3.000	

* Suprafaţa este determinată in planul de proiecţie Stereo 70.

DETALII LINIARE IMOBIL

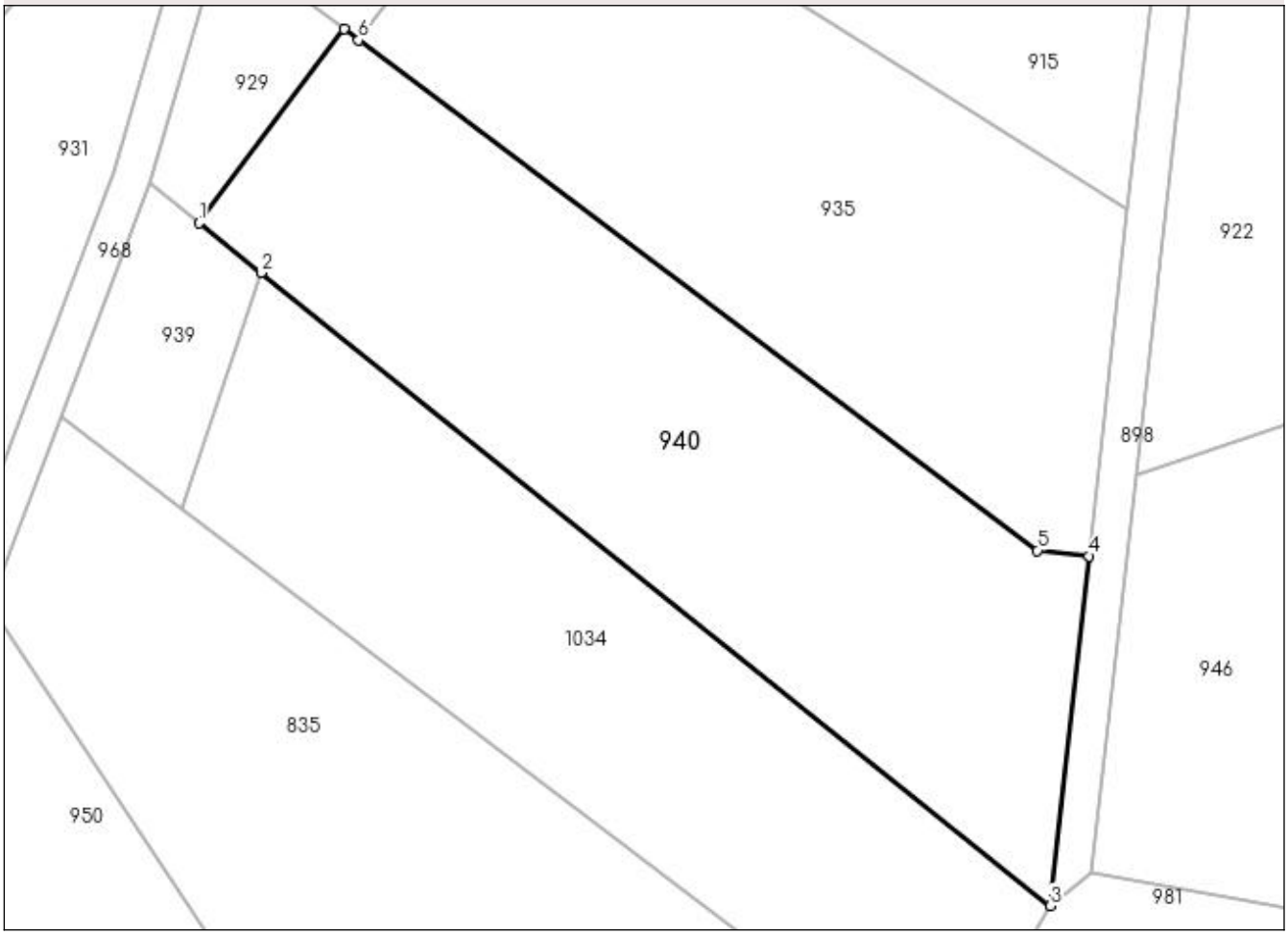

Date referitoare la teren

Crt	Categorie folosință	Intra vilan	Suprafaţa (mp)	Tarla	Parcelă	Nr. topo	Observaţii / Referinţe
1	faneata	NU	3.000	63	3395/10	-	

Lungime Segmente
1) Valorile lungimilor segmentelor sunt obţinute din proiecţie în plan.

Punct început	X / Y	Punct sfârşit	X / Y	Lungime segment (** (m)
1	448.828,11 513.427,98	2	448.834,77 513.422,644	8.533
2	448.834,77 513.422,644	3	448.919,422 513.354,815	108.475
3	448.919,422 513.354,815	4	448.923,586 513.392,283	37.698
4	448.923,586 513.392,283	5	448.918,042 513.392,899	5.578
5	448.918,042 513.392,899	6	448.845,24 513.447,572	91.046

Punct început	X / Y	Punct sfârşit	X / Y	Lungime segment (** (m)
6	448.845,24 513.447,572	7	448.843,665 513.448,755	1.97
7	448.843,665 513.448,755	1	448.828,11 513.427,98	25.953

** Lungimile segmentelor sunt determinate în planul de proiecţie Stereo 70 şi sunt rotunjite la 1 milimetru.
*** Distanţa dintre puncte este formată din segmente cumulate ce sunt mai mici decât valoarea 1 milimetru.

DATE DESPRE IMOBILUL NR. 941

Oficiul de Cadastru şi Publicitate Imobiliară SIBIU
Biroul de Cadastru şi Publicitate Imobiliară Medias

A. Partea I. Descrierea imobilului

TEREN Extravilan

Adresa: Jud. Sibiu

Nr. Crt	Nr cadastral Nr. topografic	Suprafaţa* (mp)	Observaţii / Referinţe
A1		5.000	Sector cadastral:45 Teren neimprejmuit;

B. Partea II. Proprietari şi acte

Inscrieri privitoare la dreptul de proprietate şi alte drepturi reale		Referinţe
/		
Act Administrativ nr. 631/6, din 24/05/1995 emis de CJSDPAT SIBIU (TITLU DE PROPRIETATE);		
B1	Intabulare, drept de PROPRIETATE, dobandit prin Reconstituire, cota actuala 1/1	A1
	1) **PELGER SARA**	

C. Partea III. SARCINI .

Inscrieri privind dezmembramintele dreptului de proprietate, drepturi reale de garanţie şi sarcini	Referinţe
NU SUNT	

Anexa Nr. 1 La Partea I

Teren

Nr cadastral	Suprafaţa (mp)*	Observaţii / Referinţe
	5.000	

* Suprafaţa este determinată in planul de proiecţie Stereo 70.

DETALII LINIARE IMOBIL

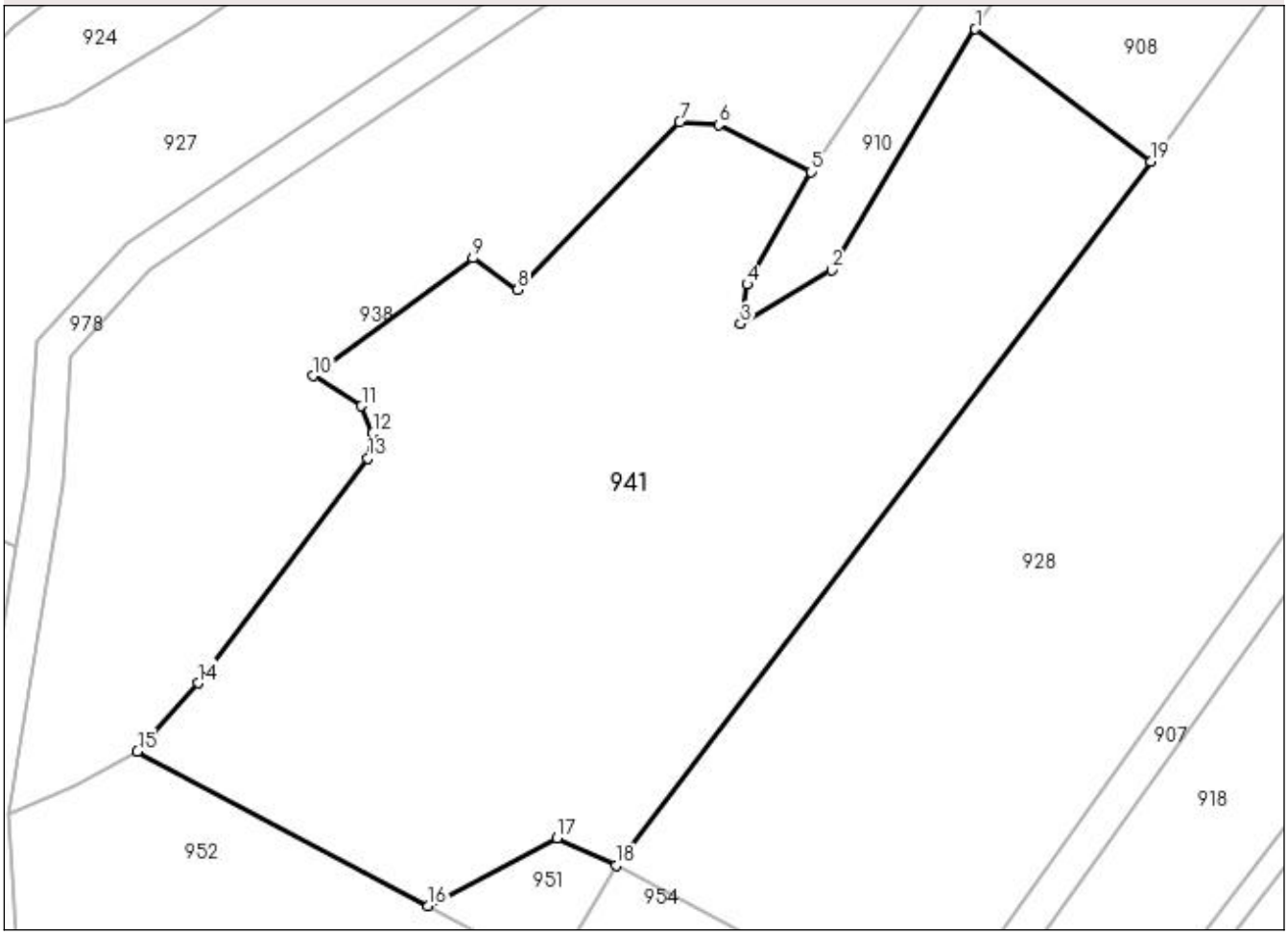

Date referitoare la teren

Crt	Categorie folosință	Intra vilan	Suprafaţa (mp)	Tarla	Parcelă	Nr. topo	Observaţii / Referinţe
1	arabil	NU	5.000	63	3347/10	-	NR TARLA 62 GRESIT IN TP

Lungime Segmente

1) Valorile lungimilor segmentelor sunt obţinute din proiecţie în plan.

Punct început	X / Y	Punct sfârşit	X / Y	Lungime segment (** (m)
1	448.555,116 513.449,014	2	448.538,952 513.421,935	31.537
2	448.538,952 513.421,935	3	448.528,718 513.415,901	11.88
3	448.528,718 513.415,901	4	448.529,451 513.420,318	4.477
4	448.529,451 513.420,318	5	448.536,598 513.432,98	14.539
5	448.536,598 513.432,98	6	448.526,242 513.438,259	11.624

Punct început	X / Y	Punct sfârşit	X / Y	Lungime segment (** (m)
6	448.526,242 513.438,259	7	448.521,869 513.438,568	4.384
7	448.521,869 513.438,568	8	448.503,652 513.419,727	26.208
8	448.503,652 513.419,727	9	448.498,596 513.423,277	6.178
9	448.498,596 513.423,277	10	448.480,684 513.410,026	22.281
10	448.480,684 513.410,026	11	448.486,071 513.406,665	6.35
11	448.486,071 513.406,665	12	448.487,336 513.403,575	3.339
12	448.487,336 513.403,575	13	448.486,805 513.400,794	2.83
13	448.486,805 513.400,794	14	448.467,683 513.375,509	31.702
14	448.467,683 513.375,509	15	448.460,87 513.367,823	10.27
15	448.460,87 513.367,823	16	448.493,585 513.350,492	37.022
16	448.493,585 513.350,492	17	448.508,07 513.358,093	16.358
17	448.508,07 513.358,093	18	448.514,71 513.355,031	7.312
18	448.514,71 513.355,031	19	448.574,828 513.434,134	99.355
19	448.574,828 513.434,134	1	448.555,116 513.449,014	24.697

** Lungimile segmentelor sunt determinate în planul de proiecţie Stereo 70 şi sunt rotunjite la 1 milimetru.
*** Distanţa dintre puncte este formată din segmente cumulate ce sunt mai mici decât valoarea 1 milimetru.

DATE DESPRE IMOBILUL NR. 942

Oficiul de Cadastru şi Publicitate Imobiliară SIBIU
Biroul de Cadastru şi Publicitate Imobiliară Medias

A. Partea I. Descrierea imobilului

TEREN Extravilan

Adresa: Jud. Sibiu

Nr. Crt	Nr cadastral Nr. topografic	Suprafaţa* (mp)	Observaţii / Referinţe
A1		900	Sector cadastral:45 Teren neimprejmuit;

B. Partea II. Proprietari şi acte

Inscrieri privitoare la dreptul de proprietate şi alte drepturi reale		Referinţe
/		
Act Administrativ nr. 921/6, din 24/05/1995 emis de CJSDPAT SIBIU (TITLU DE PROPRIETATE);		
B1	Intabulare, drept de PROPRIETATE, dobandit prin Constituire, cota actuala 1/1	A1
	1) **MATIU IOAN**	

C. Partea III. SARCINI .

Inscrieri privind dezmembramintele dreptului de proprietate, drepturi reale de garanţie şi sarcini	Referinţe
NU SUNT	

Anexa Nr. 1 La Partea I

Teren

Nr cadastral	Suprafaţa (mp)*	Observaţii / Referinţe
	900	

* Suprafaţa este determinată in planul de proiecţie Stereo 70.

DETALII LINIARE IMOBIL

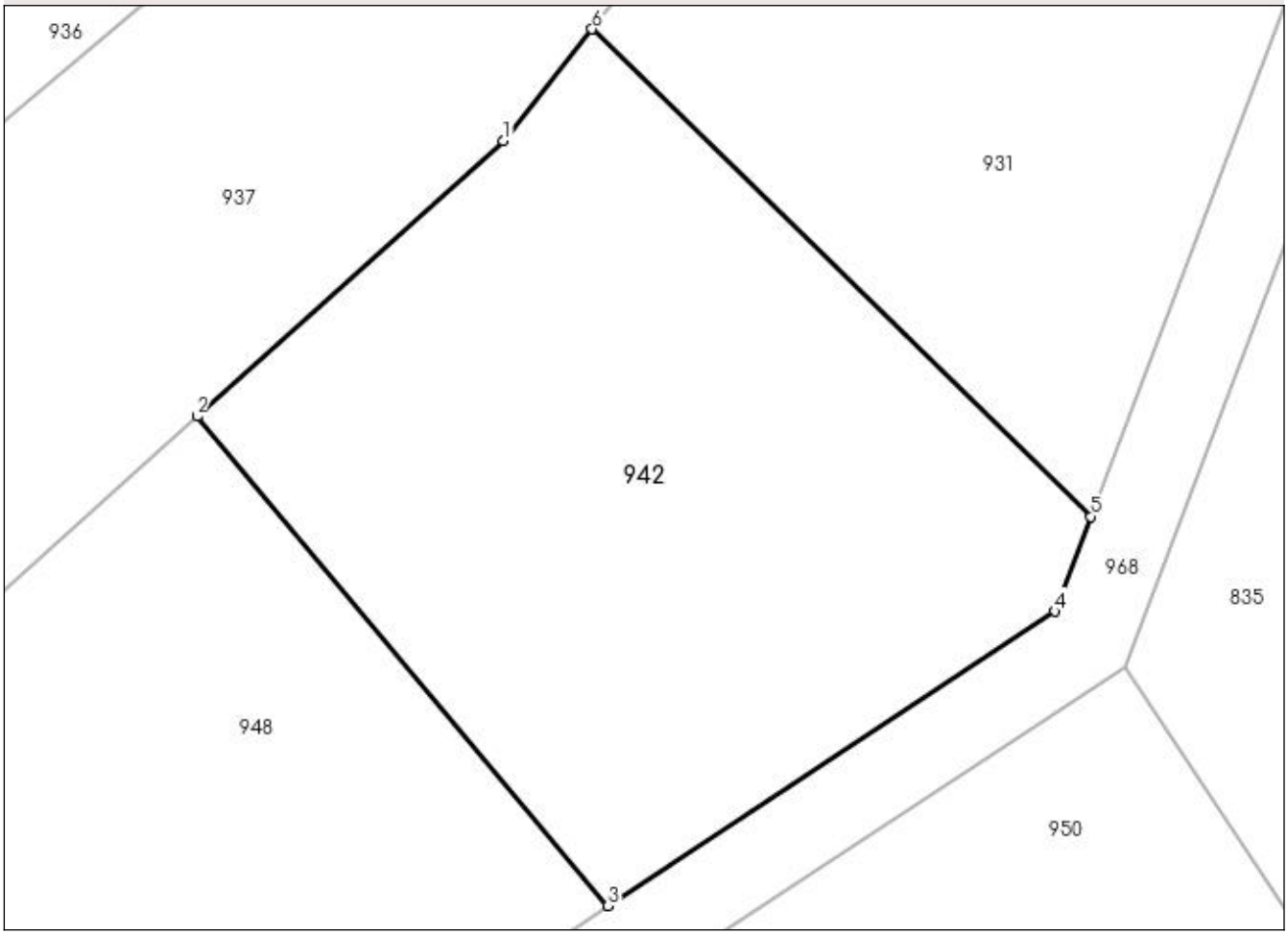

Date referitoare la teren

Crt	Categorie folosinţă	Intra vilan	Suprafaţa (mp)	Tarla	Parcelă	Nr. topo	Observaţii / Referinţe
1	arabil	NU	900	63	3377/15	-	

Lungime Segmente
1) Valorile lungimilor segmentelor sunt obţinute din proiecţie în plan.

Punct început	X / Y	Punct sfârşit	X / Y	Lungime segment (** (m)
1	448.776,268 513.411,971	2	448.761,774 513.398,937	19.493
2	448.761,774 513.398,937	3	448.781,223 513.375,792	30.231
3	448.781,223 513.375,792	4	448.802,382 513.389,713	25.327
4	448.802,382 513.389,713	5	448.804,09 513.394,206	4.807
5	448.804,09 513.394,206	6	448.780,474 513.417,257	33.001

Punct început	X / Y	Punct sfârşit	X / Y	Lungime segment (** (m)
6	448.780,474 513.417,257	1	448.776,268 513.411,971	6.755

** Lungimile segmentelor sunt determinate în planul de proiecţie Stereo 70 şi sunt rotunjite la 1 milimetru.
*** Distanţa dintre puncte este formată din segmente cumulate ce sunt mai mici decât valoarea 1 milimetru.

DATE DESPRE IMOBILUL NR. 943

Oficiul de Cadastru şi Publicitate Imobiliară SIBIU
Biroul de Cadastru şi Publicitate Imobiliară Medias

A. Partea I. Descrierea imobilului

TEREN Necunoscut

Adresa: Loc. Medias, Jud. Sibiu

Nr. Crt	Nr cadastral Nr. topografic	Suprafaţa* (mp)	Observaţii / Referinţe
A1		31.000	Sector cadastral:45 Teren neimprejmuit;

B. Partea II. Proprietari şi acte

Inscrieri privitoare la dreptul de proprietate şi alte drepturi reale		Referinţe
/		
Act Administrativ nr. 973/6, din 14/06/1995 emis de CJSDPAT SIBIU (TITLU DE PROPRIETATE);		
B1	Intabulare, drept de PROPRIETATE, dobandit prin Reconstituire, cota actuala 1/1	A1
	1) **PAROHIA EVANGHELICĂ-LUTERANĂ**	

C. Partea III. SARCINI .

Inscrieri privind dezmembramintele dreptului de proprietate, drepturi reale de garanţie şi sarcini	Referinţe
NU SUNT	

Anexa Nr. 1 La Partea I

Teren

Nr cadastral	Suprafaţa (mp)*	Observaţii / Referinţe
	31.000	

* Suprafaţa este determinată in planul de proiecţie Stereo 70.

DETALII LINIARE IMOBIL

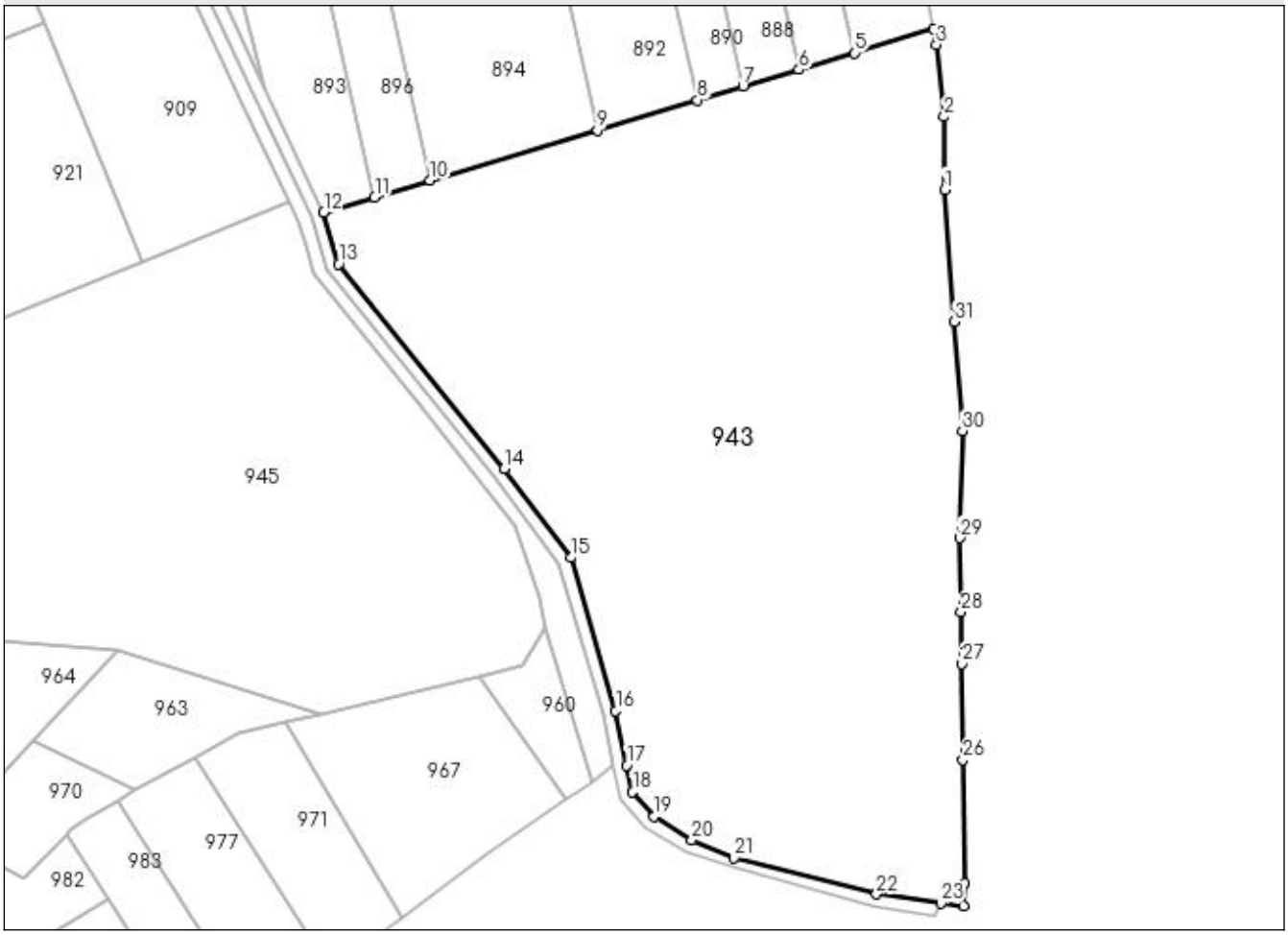

Date referitoare la teren

Crt	Categorie folosinţă	Intra vilan	Suprafaţa (mp)	Tarla	Parcelă	Nr. topo	Observaţii / Referinţe
1	arabil	NU	25.981	63	3419/8	-	
2	arabil	DA	5.019	63	3419/8	-	

Lungime Segmente

1) Valorile lungimilor segmentelor sunt obţinute din proiecţie în plan.

Punct început	X / Y	Punct sfârşit	X / Y	Lungime segment (** (m)
1	449.360,941 513.468,618	2	449.360,811 513.490,384	21.767
3	449.358,512 513.511,98	4	449.357,639 513.516,623	4.724
5	449.333,933 513.509,504	6	449.317,369 513.504,529	17.295
7	449.300,647 513.499,507	8	449.286,94 513.495,391	14.312

Punct început	X / Y	Punct sfârşit	X / Y	Lungime segment (** (m)
2	449.360,811 513.490,384	3	449.358,512 513.511,98	21.718
4	449.357,639 513.516,623	5	449.333,933 513.509,504	24.752
6	449.317,369 513.504,529	7	449.300,647 513.499,507	17.46
8	449.286,94 513.495,391	9	449.257,029 513.486,408	31.23

Punct început	X / Y	Punct sfârşit	X / Y	Lungime segment (** (m)
9	449.257,029 513.486,408	10	449.206,906 513.471,356	52.334
11	449.190,328 513.466,377	12	449.175,104 513.461,805	15.896
13	449.179,515 513.446,349	14	449.229,109 513.385,085	78.822
15	449.249,129 513.358,444	16	449.262,506 513.312,658	47.7
17	449.265,714 513.296,372	18	449.267,545 513.288,353	8.225
19	449.274,027 513.281,113	20	449.285,318 513.273,917	13.389
21	449.297,892 513.268,581	22	449.340,588 513.257,773	44.042
23	449.359,806 513.255,027	24	449.366,794 513.254,324	7.023
25	449.366,869 513.261,076	26	449.366,477 513.298,009	36.935
27	449.366,149 513.326,754	28	449.365,877 513.342,2	15.448
29	449.365,487 513.364,391	30	449.366,322 513.396,395	32.014
31	449.363,992 513.429,084	1	449.360,941 513.468,618	39.651

Punct început	X / Y	Punct sfârşit	X / Y	Lungime segment (** (m)
10	449.206,906 513.471,356	11	449.190,328 513.466,377	17.31
12	449.175,104 513.461,805	13	449.179,515 513.446,349	16.074
14	449.229,109 513.385,085	15	449.249,129 513.358,444	33.325
16	449.262,506 513.312,658	17	449.265,714 513.296,372	16.599
18	449.267,545 513.288,353	19	449.274,027 513.281,113	9.718
20	449.285,318 513.273,917	21	449.297,892 513.268,581	13.66
22	449.340,588 513.257,773	23	449.359,806 513.255,027	19.413
24	449.366,794 513.254,324	25	449.366,869 513.261,076	6.752
26	449.366,477 513.298,009	27	449.366,149 513.326,754	28.747
28	449.365,877 513.342,2	29	449.365,487 513.364,391	22.195
30	449.366,322 513.396,395	31	449.363,992 513.429,084	32.772

** Lungimile segmentelor sunt determinate în planul de proiecţie Stereo 70 şi sunt rotunjite la 1 milimetru.
*** Distanţa dintre puncte este formată din segmente cumulate ce sunt mai mici decât valoarea 1 milimetru.

DATE DESPRE IMOBILUL NR. 944

Oficiul de Cadastru şi Publicitate Imobiliară SIBIU
Biroul de Cadastru şi Publicitate Imobiliară Medias

A. Partea I. Descrierea imobilului

TEREN Extravilan

Adresa: Jud. Sibiu

Nr. Crt	Nr cadastral Nr. topografic	Suprafaţa* (mp)	Observaţii / Referinţe
A1		4.376	Sector cadastral:45 Teren neimprejmuit;

B. Partea II. Proprietari şi acte

Inscrieri privitoare la dreptul de proprietate şi alte drepturi reale		Referinţe
/		
Act Normativ nr. 7, din 13/03/1996 emis de PARLAMENTUL ROMANIEI (lege);		
B1	Inscrierea provizorie, drept de PROPRIETATE, dobandit prin Lege, cota actuala 1/1	A1
	1) **MUNICIPIUL MEDIAŞ**, CIF:4240677, proprietar neidentificat	

C. Partea III. SARCINI .

Inscrieri privind dezmembramintele dreptului de proprietate, drepturi reale de garanţie şi sarcini	Referinţe
NU SUNT	

Anexa Nr. 1 La Partea I

Teren

Nr cadastral	Suprafaţa (mp)*	Observaţii / Referinţe
	4.376	

* Suprafaţa este determinată in planul de proiecţie Stereo 70.

DETALII LINIARE IMOBIL

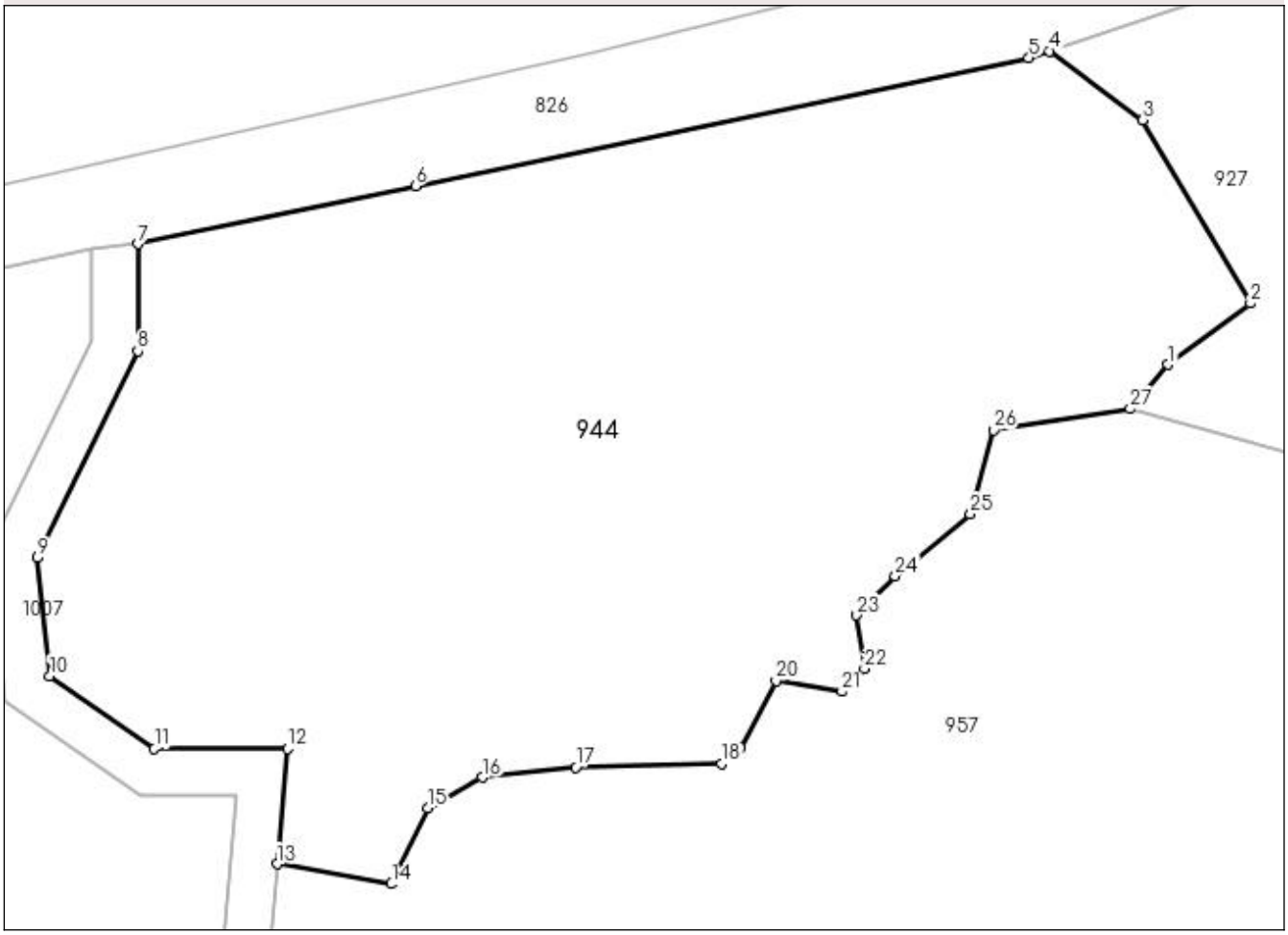

Date referitoare la teren

Crt	Categorie folosinţă	Intra vilan	Suprafaţa (mp)	Tarla	Parcelă	Nr. topo	Observaţii / Referinţe
1	faneata	NU	4.376	63	3329	-	

Lungime Segmente
1) Valorile lungimilor segmentelor sunt obţinute din proiecţie în plan.

Punct început	X / Y	Punct sfârşit	X / Y	Lungime segment (** (m)
1	448.396,644 513.403,611	2	448.403,755 513.408,887	8.855
3	448.394,478 513.424,676	4	448.386,435 513.430,628	10.006
5	448.384,639 513.430,029	6	448.331,723 513.418,992	54.054
7	448.307,785 513.414,0	8	448.307,785 513.404,77	9.229
9	448.299,149 513.386,951	10	448.300,196 513.376,769	10.236

Punct început	X / Y	Punct sfârşit	X / Y	Lungime segment (** (m)
2	448.403,755 513.408,887	3	448.394,478 513.424,676	18.313
4	448.386,435 513.430,628	5	448.384,639 513.430,029	1.894
6	448.331,723 513.418,992	7	448.307,785 513.414,0	24.453
8	448.307,785 513.404,77	9	448.299,149 513.386,951	19.802
10	448.300,196 513.376,769	11	448.309,22 513.370,487	10.995

Punct început	X / Y	Punct sfârşit	X / Y	Lungime segment (** (m)
11	448.309,22 513.370,487	12	448.320,695 513.370,487	11.475
13	448.319,813 513.360,567	14	448.329,688 513.358,845	10.024
15	448.332,8 513.365,375	16	448.337,495 513.368,031	5.394
17	448.345,548 513.368,889	18	448.358,119 513.369,186	12.574
19	448.359,792 513.370,561	20	448.362,831 513.376,37	6.556
21	448.368,517 513.375,434	22	448.370,459 513.377,417	2.776
23	448.369,791 513.381,994	24	448.373,118 513.385,394	4.757
25	448.379,594 513.390,705	26	448.381,592 513.397,955	7.52
27	448.393,393 513.399,797	1	448.396,644 513.403,611	5.011

Punct început	X / Y	Punct sfârşit	X / Y	Lungime segment (** (m)
12	448.320,695 513.370,487	13	448.319,813 513.360,567	9.959
14	448.329,688 513.358,845	15	448.332,8 513.365,375	7.233
16	448.337,495 513.368,031	17	448.345,548 513.368,889	8.099
18	448.358,119 513.369,186	19	448.359,792 513.370,561	2.166
20	448.362,831 513.376,37	21	448.368,517 513.375,434	5.763
22	448.370,459 513.377,417	23	448.369,791 513.381,994	4.626
24	448.373,118 513.385,394	25	448.379,594 513.390,705	8.376
26	448.381,592 513.397,955	27	448.393,393 513.399,797	11.943

** Lungimile segmentelor sunt determinate în planul de proiecţie Stereo 70 şi sunt rotunjite la 1 milimetru.
*** Distanţa dintre puncte este formată din segmente cumulate ce sunt mai mici decât valoarea 1 milimetru.

DATE DESPRE IMOBILUL NR. 945

Oficiul de Cadastru şi Publicitate Imobiliară SIBIU
Biroul de Cadastru şi Publicitate Imobiliară Medias

A. Partea I. Descrierea imobilului

TEREN Extravilan

Adresa: Jud. Sibiu

Nr. Crt	Nr cadastral Nr. topografic	Suprafaţa* (mp)	Observaţii / Referinţe
A1		18.000	Sector cadastral:45 Teren neimprejmuit;

B. Partea II. Proprietari şi acte

Inscrieri privitoare la dreptul de proprietate şi alte drepturi reale		Referinţe
/		
Act Administrativ nr. 973/6, din 14/06/1995 emis de CJSDPAT SIBIU (TITLU DE PROPRIETATE);		
B1	Intabulare, drept de PROPRIETATE, dobandit prin Reconstituire, cota actuala 1/1	A1
	1) **PAROHIA EVANGHELICĂ-LUTERANĂ**	

C. Partea III. SARCINI .

Inscrieri privind dezmembramintele dreptului de proprietate, drepturi reale de garanţie şi sarcini	Referinţe
NU SUNT	

Anexa Nr. 1 La Partea I

Teren

Nr cadastral	Suprafaţa (mp)*	Observaţii / Referinţe
	18.000	

* Suprafaţa este determinată in planul de proiecţie Stereo 70.

DETALII LINIARE IMOBIL

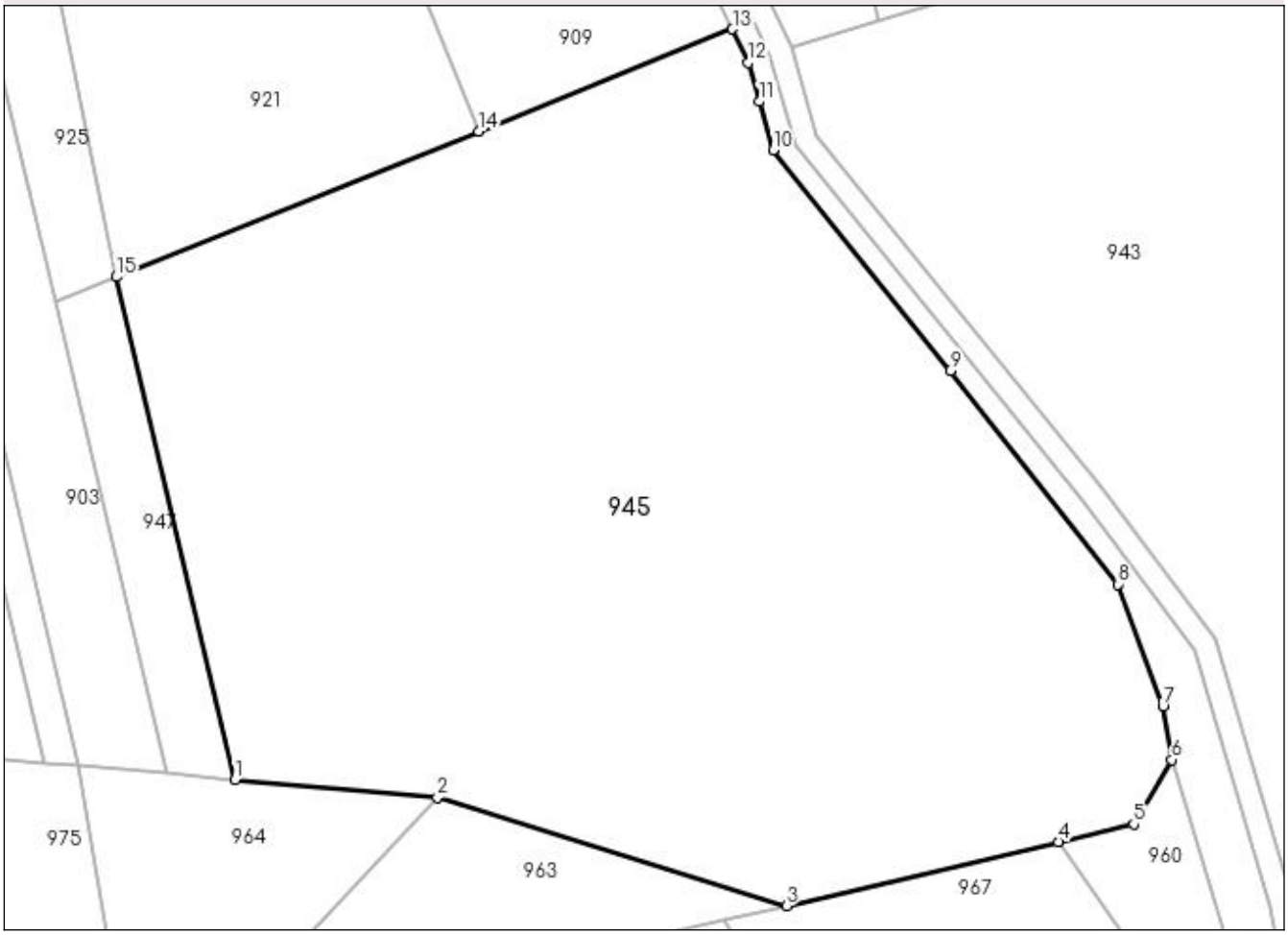

Date referitoare la teren

Crt	Categorie folosinţă	Intra vilan	Suprafaţa (mp)	Tarla	Parcelă	Nr. topo	Observaţii / Referinţe
1	arabil	NU	18.000	63	3412/8	-	

Lungime Segmente
1) Valorile lungimilor segmentelor sunt obţinute din proiecţie în plan.

Punct început	X / Y	Punct sfârşit	X / Y	Lungime segment (** (m)
1	449.077,983 513.333,876	2	449.113,281 513.330,736	35.437
2	449.113,281 513.330,736	3	449.174,218 513.311,87	63.791
3	449.174,218 513.311,87	4	449.221,728 513.323,053	48.808
4	449.221,728 513.323,053	5	449.234,869 513.326,146	13.499
5	449.234,869 513.326,146	6	449.241,531 513.337,379	13.06

Punct început	X / Y	Punct sfârşit	X / Y	Lungime segment (** (m)
6	449.241,531 513.337,379	7	449.239,972 513.346,666	9.416
7	449.239,972 513.346,666	8	449.232,118 513.367,963	22.7
8	449.232,118 513.367,963	9	449.202,835 513.405,266	47.424
9	449.202,835 513.405,266	10	449.171,93 513.443,774	49.375
10	449.171,93 513.443,774	11	449.169,525 513.452,203	8.766
11	449.169,525 513.452,203	12	449.167,59 513.458,984	7.051
12	449.167,59 513.458,984	13	449.164,826 513.464,848	6.483
13	449.164,826 513.464,848	14	449.120,509 513.447,041	47.761
14	449.120,509 513.447,041	15	449.057,22 513.421,611	68.207
15	449.057,22 513.421,611	1	449.077,983 513.333,876	90.158

** Lungimile segmentelor sunt determinate în planul de proiecţie Stereo 70 şi sunt rotunjite la 1 milimetru.
*** Distanţa dintre puncte este formată din segmente cumulate ce sunt mai mici decât valoarea 1 milimetru.

DATE DESPRE IMOBILUL NR. 946

Oficiul de Cadastru şi Publicitate Imobiliară SIBIU
Biroul de Cadastru şi Publicitate Imobiliară Medias

A. Partea I. Descrierea imobilului

TEREN Extravilan

Adresa: Jud. Sibiu

Nr. Crt	Nr cadastral Nr. topografic	Suprafaţa* (mp)	Observaţii / Referinţe
A1		3.700	Sector cadastral:45 Teren neimprejmuit;

B. Partea II. Proprietari şi acte

Inscrieri privitoare la dreptul de proprietate şi alte drepturi reale		Referinţe
/		
Act Administrativ nr. 951/6, din 26/05/1995 emis de CJSDPAT SIBIU (TITLU DE PROPRIETATE);		
B1	Intabulare, drept de PROPRIETATE, dobandit prin Reconstituire, cota actuala 1/1	A1
	1) **CARCULEA ELENA**	

C. Partea III. SARCINI .

Inscrieri privind dezmembramintele dreptului de proprietate, drepturi reale de garanţie şi sarcini	Referinţe
NU SUNT	

Anexa Nr. 1 La Partea I

Teren

Nr cadastral	Suprafaţa (mp)*	Observaţii / Referinţe
	3.700	

* Suprafaţa este determinată in planul de proiecţie Stereo 70.

DETALII LINIARE IMOBIL

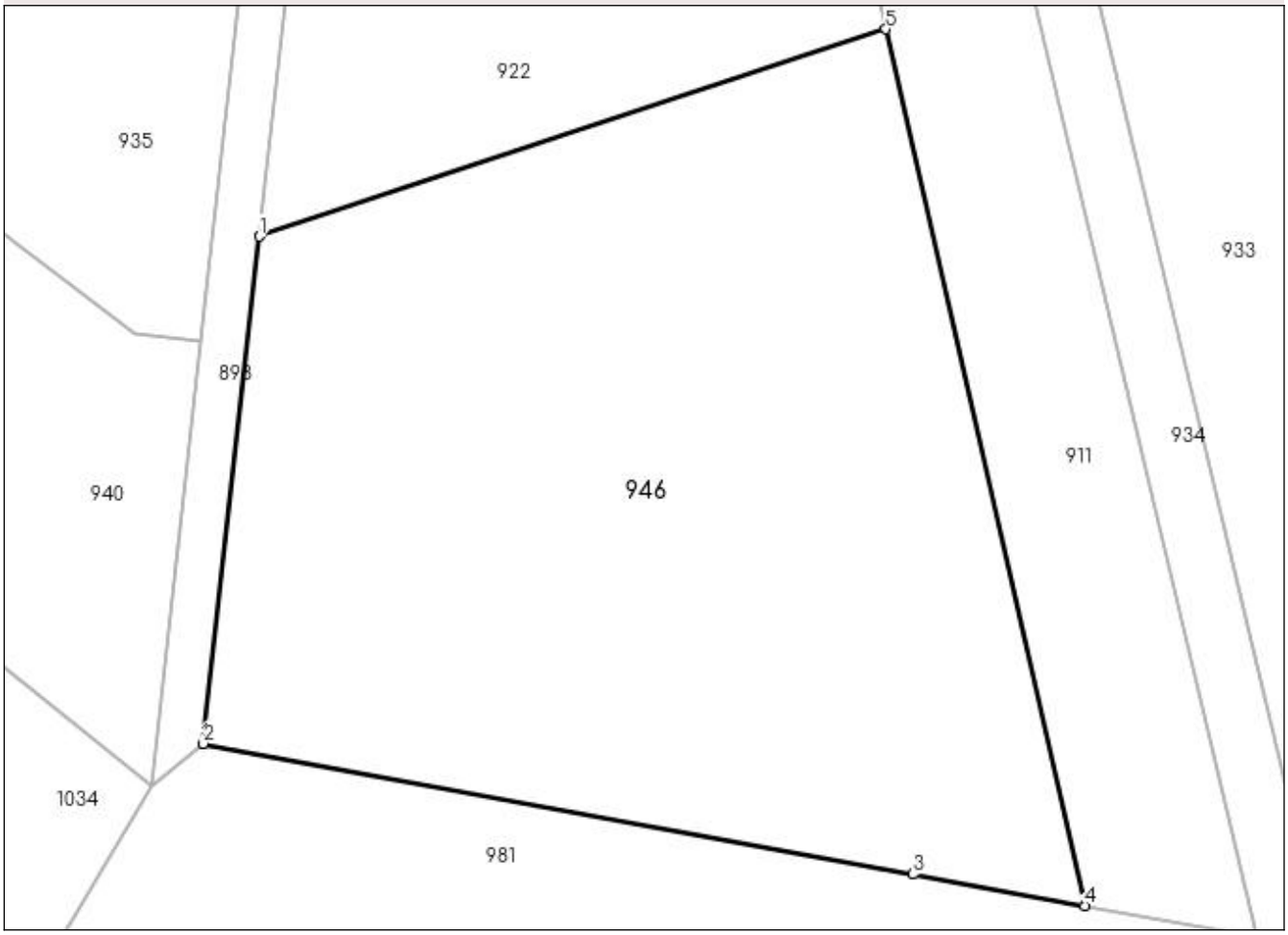

Date referitoare la teren

Crt	Categorie folosință	Intra vilan	Suprafaţa (mp)	Tarla	Parcelă	Nr. topo	Observaţii / Referinţe
1	faneata	NU	3.700	63	3412/1	-	

Lungime Segmente
1) Valorile lungimilor segmentelor sunt obţinute din proiecţie în plan.

Punct început	X / Y	Punct sfârşit	X / Y	Lungime segment (** (m)
1	448.928,582 513.401,025	2	448.923,844 513.358,394	42.894
2	448.923,844 513.358,394	3	448.983,53 513.347,42	60.687
3	448.983,53 513.347,42	4	448.997,995 513.344,76	14.707
4	448.997,995 513.344,76	5	448.981,254 513.418,468	75.584
5	448.981,254 513.418,468	1	448.928,582 513.401,025	55.485

** Lungimile segmentelor sunt determinate în planul de proiecţie Stereo 70 şi sunt rotunjite la 1 milimetru.
*** Distanţa dintre puncte este formată din segmente cumulate ce sunt mai mici decât valoarea 1 milimetru.

DATE DESPRE IMOBILUL NR. 947

Oficiul de Cadastru şi Publicitate Imobiliară SIBIU
Biroul de Cadastru şi Publicitate Imobiliară Medias

A. Partea I. Descrierea imobilului

TEREN Extravilan

Adresa: Jud. Sibiu

Nr. Crt	Nr cadastral Nr. topografic	Suprafaţa* (mp)	Observaţii / Referinţe
A1		1.000	Sector cadastral:45 Teren neimprejmuit;

B. Partea II. Proprietari şi acte

Inscrieri privitoare la dreptul de proprietate şi alte drepturi reale		Referinţe
/		
Act Administrativ nr. 973/6, din 14/06/1995 emis de CJSDPAT SIBIU (TITLU DE PROPRIETATE);		
B1	Intabulare, drept de PROPRIETATE, dobandit prin Reconstituire, cota actuala 1/1	A1
	1) **PAROHIA EVANGHELICĂ-LUTERANĂ**	

C. Partea III. SARCINI .

Inscrieri privind dezmembramintele dreptului de proprietate, drepturi reale de garanţie şi sarcini	Referinţe
NU SUNT	

Anexa Nr. 1 La Partea I

Teren

Nr cadastral	Suprafaţa (mp)*	Observaţii / Referinţe
	1.000	

* Suprafaţa este determinată in planul de proiecţie Stereo 70.

DETALII LINIARE IMOBIL

Date referitoare la teren

Crt	Categorie folosință	Intra vilan	Suprafaţa (mp)	Tarla	Parcelă	Nr. topo	Observaţii / Referinţe
1	faneata	NU	1.000	63	3403/3	-	

Lungime Segmente
1) Valorile lungimilor segmentelor sunt obţinute din proiecţie în plan.

Punct început	X / Y	Punct sfârşit	X / Y	Lungime segment (** (m)
1	449.046,482 513.417,296	2	449.065,972 513.334,945	84.626
2	449.065,972 513.334,945	3	449.077,983 513.333,876	12.059
3	449.077,983 513.333,876	4	449.057,22 513.421,611	90.158
4	449.057,22 513.421,611	1	449.046,482 513.417,296	11.572

** Lungimile segmentelor sunt determinate în planul de proiecţie Stereo 70 şi sunt rotunjite la 1 milimetru.
*** Distanţa dintre puncte este formată din segmente cumulate ce sunt mai mici decât valoarea 1 milimetru.

DATE DESPRE IMOBILUL NR. 948

Oficiul de Cadastru şi Publicitate Imobiliară SIBIU
Biroul de Cadastru şi Publicitate Imobiliară Medias

A. Partea I. Descrierea imobilului

TEREN Extravilan

Adresa: Jud. Sibiu

Nr. Crt	Nr cadastral Nr. topografic	Suprafaţa* (mp)	Observaţii / Referinţe
A1		1.438	Sector cadastral:45 Teren neimprejmuit;

B. Partea II. Proprietari şi acte

Inscrieri privitoare la dreptul de proprietate şi alte drepturi reale		Referinţe
/		
Act Normativ nr. 7, din 13/03/1996 emis de PARLAMENTUL ROMANIEI (lege);		
B1	Inscrierea provizorie, drept de PROPRIETATE, dobandit prin Lege, cota actuala 1/1	A1
	1) **MUNICIPIUL MEDIAŞ**, CIF:4240677, proprietar neidentificat	

C. Partea III. SARCINI .

Inscrieri privind dezmembramintele dreptului de proprietate, drepturi reale de garanţie şi sarcini	Referinţe
NU SUNT	

Anexa Nr. 1 La Partea I

Teren

Nr cadastral	Suprafaţa (mp)*	Observaţii / Referinţe
	1.438	

* Suprafaţa este determinată in planul de proiecţie Stereo 70.

DETALII LINIARE IMOBIL

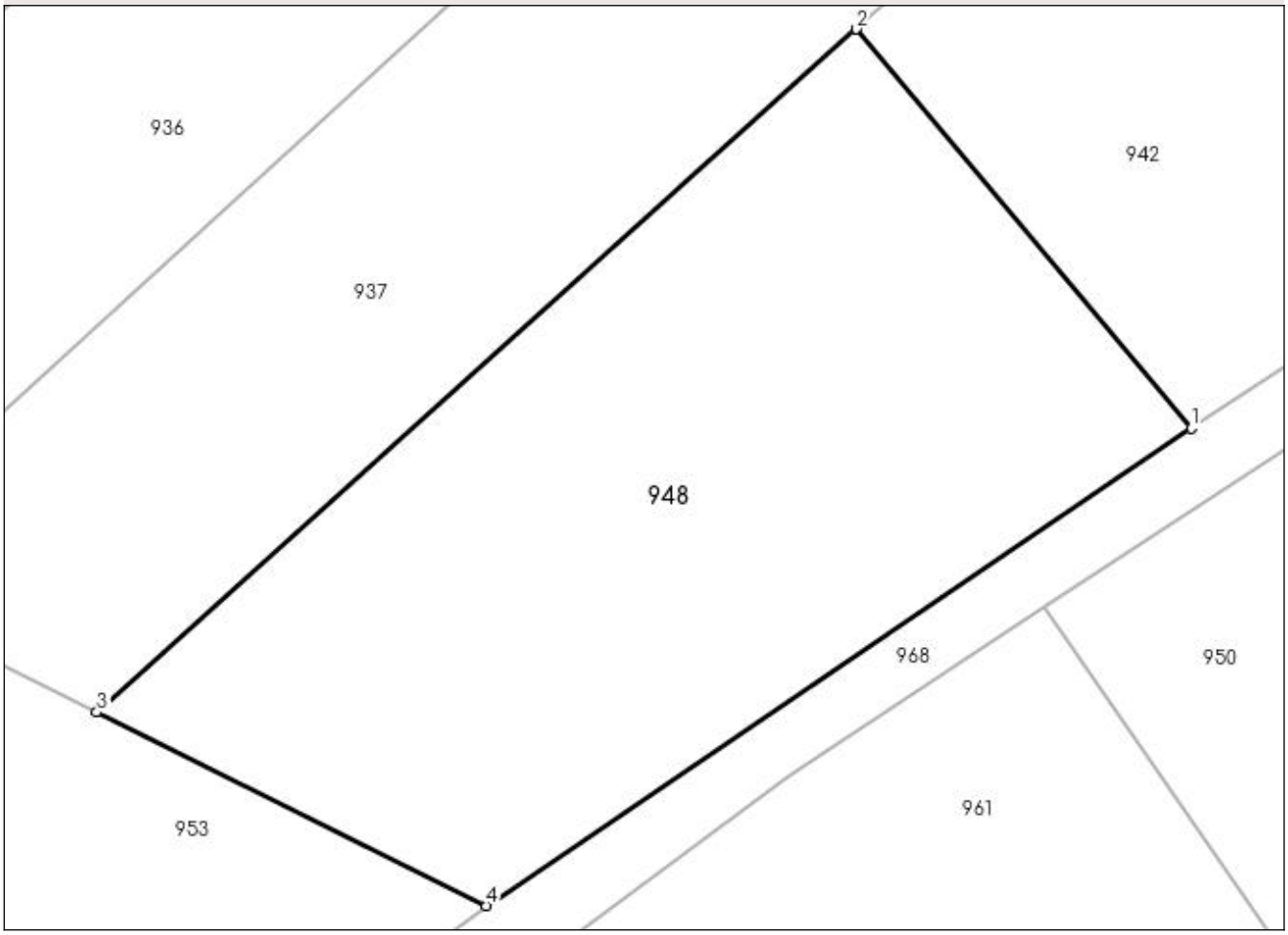

Date referitoare la teren

Crt	Categorie folosință	Intra vilan	Suprafaţa (mp)	Tarla	Parcelă	Nr. topo	Observaţii / Referinţe
1	arabil	NU	1.438	63	3377/16/1	-	

Lungime Segmente
1) Valorile lungimilor segmentelor sunt obţinute din proiecţie în plan.

Punct început	X / Y	Punct sfârşit	X / Y	Lungime segment (** (m)
1	448.781,223 513.375,792	2	448.761,774 513.398,937	30.231
2	448.761,774 513.398,937	3	448.717,714 513.359,316	59.254
3	448.717,714 513.359,316	4	448.740,306 513.348,091	25.226
4	448.740,306 513.348,091	1	448.781,223 513.375,792	49.413

** Lungimile segmentelor sunt determinate în planul de proiecţie Stereo 70 şi sunt rotunjite la 1 milimetru.
*** Distanţa dintre puncte este formată din segmente cumulate ce sunt mai mici decât valoarea 1 milimetru.

DATE DESPRE IMOBILUL NR. 949

Oficiul de Cadastru şi Publicitate Imobiliară SIBIU
Biroul de Cadastru şi Publicitate Imobiliară Medias

A. Partea I. Descrierea imobilului

TEREN Extravilan

Adresa: Jud. Sibiu

Nr. Crt	Nr cadastral Nr. topografic	Suprafaţa* (mp)	Observaţii / Referinţe
A1		6.340	Sector cadastral:45 Teren neimprejmuit;

B. Partea II. Proprietari şi acte

Inscrieri privitoare la dreptul de proprietate şi alte drepturi reale		Referinţe
/		
Act Normativ nr. 7, din 13/03/1996 emis de PARLAMENTUL ROMANIEI (lege);		
B1	Inscrierea provizorie, drept de PROPRIETATE, dobandit prin Lege, cota actuala 1/1	A1
	1) **MUNICIPIUL MEDIAŞ**, CIF:4240677, proprietar neidentificat	

C. Partea III. SARCINI .

Inscrieri privind dezmembramintele dreptului de proprietate, drepturi reale de garanţie şi sarcini	Referinţe
NU SUNT	

Anexa Nr. 1 La Partea I

Teren

Nr cadastral	Suprafaţa (mp)*	Observaţii / Referinţe
	6.340	

* Suprafaţa este determinată in planul de proiecţie Stereo 70.

DETALII LINIARE IMOBIL

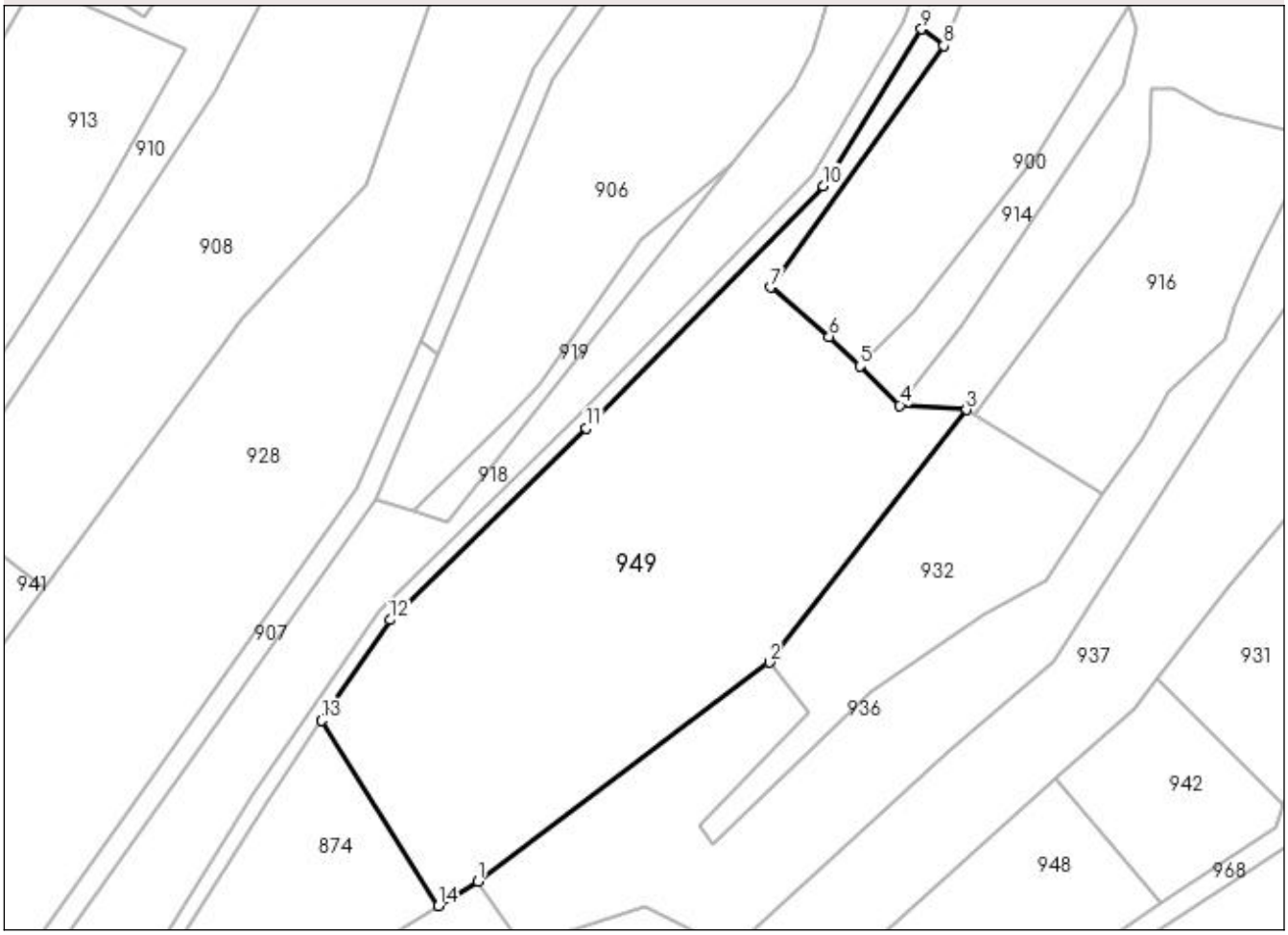

Date referitoare la teren

Crt	Categorie folosinţă	Intra vilan	Suprafaţa (mp)	Tarla	Parcelă	Nr. topo	Observaţii / Referinţe
1	faneata	NU	6.340	63	3340/6/1	-	

Lungime Segmente
1) Valorile lungimilor segmentelor sunt obţinute din proiecţie în plan.

Punct început	X / Y	Punct sfârşit	X / Y	Lungime segment (** (m)
1	448.654,932 513.379,856	2	448.708,84 513.420,378	67.44
2	448.708,84 513.420,378	3	448.745,326 513.467,033	59.227
3	448.745,326 513.467,033	4	448.732,99 513.467,902	12.366
4	448.732,99 513.467,902	5	448.725,566 513.475,105	10.345
5	448.725,566 513.475,105	6	448.719,9 513.480,602	7.894

Punct început	X / Y	Punct sfârşit	X / Y	Lungime segment (** (m)
6	448.719,9 513.480,602	7	448.709,091 513.489,69	14.122
7	448.709,091 513.489,69	8	448.741,098 513.534,408	54.992
8	448.741,098 513.534,408	9	448.737,015 513.537,444	5.088
9	448.737,015 513.537,444	10	448.718,767 513.508,469	34.243
10	448.718,767 513.508,469	11	448.674,98 513.463,666	62.647
11	448.674,98 513.463,666	12	448.638,649 513.428,227	50.753
12	448.638,649 513.428,227	13	448.625,986 513.409,62	22.507
13	448.625,986 513.409,62	14	448.647,606 513.375,363	40.509
14	448.647,606 513.375,363	1	448.654,932 513.379,856	8.594

** Lungimile segmentelor sunt determinate în planul de proiecţie Stereo 70 şi sunt rotunjite la 1 milimetru.
*** Distanţa dintre puncte este formată din segmente cumulate ce sunt mai mici decât valoarea 1 milimetru.

DATE DESPRE IMOBILUL NR. 950

Oficiul de Cadastru şi Publicitate Imobiliară SIBIU
Biroul de Cadastru şi Publicitate Imobiliară Medias

A. Partea I. Descrierea imobilului

TEREN Extravilan

Adresa: Jud. Sibiu

Nr. Crt	Nr cadastral Nr. topografic	Suprafaţa* (mp)	Observaţii / Referinţe
A1		2.200	Sector cadastral:45 Teren neimprejmuit;

B. Partea II. Proprietari şi acte

Inscrieri privitoare la dreptul de proprietate şi alte drepturi reale		Referinţe
/		
Act Administrativ nr. 804/6, din 22/05/1995 emis de CJSDPAT SIBIU (TITLU DE PROPRIETATE);		
B1	Intabulare, drept de PROPRIETATE, dobandit prin Constituire, cota actuala 1/1	A1
	1) **LUCACI ŞOFRON**	

C. Partea III. SARCINI .

Inscrieri privind dezmembramintele dreptului de proprietate, drepturi reale de garanţie şi sarcini	Referinţe
NU SUNT	

Anexa Nr. 1 La Partea I

Teren

Nr cadastral	Suprafaţa (mp)*	Observaţii / Referinţe
	2.200	

* Suprafaţa este determinată in planul de proiecţie Stereo 70.

DETALII LINIARE IMOBIL

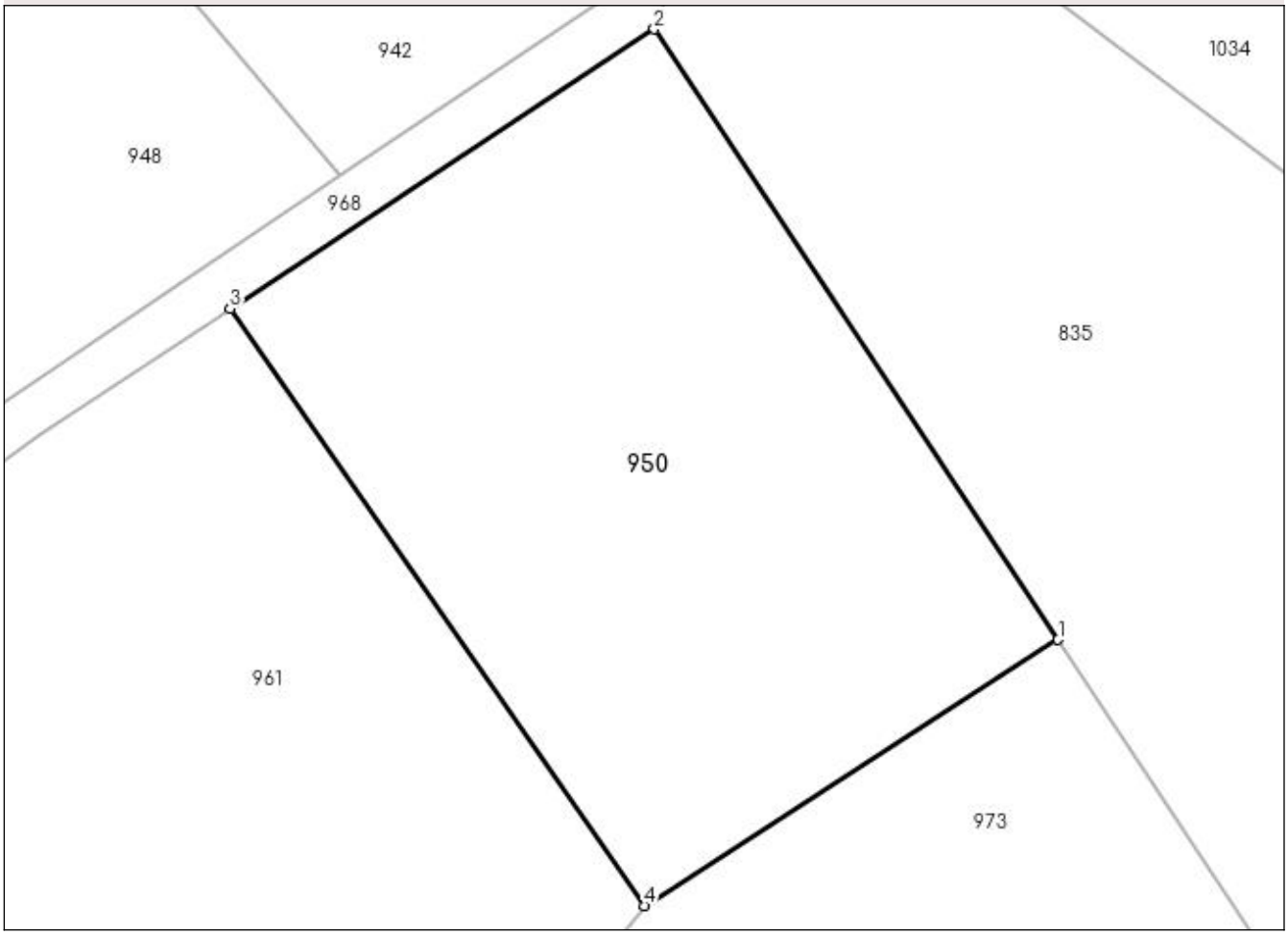

Date referitoare la teren

Crt	Categorie folosinţă	Intra vilan	Suprafaţa (mp)	Tarla	Parcelă	Nr. topo	Observaţii / Referinţe
1	arabil	NU	2.200	63	3377/16	-	

Lungime Segmente
1) Valorile lungimilor segmentelor sunt obţinute din proiecţie în plan.

Punct început	X / Y	Punct sfârşit	X / Y	Lungime segment (** (m)
1	448.837,061 513.339,68	2	448.805,661 513.387,082	56.859
2	448.805,661 513.387,082	3	448.772,693 513.365,392	39.464
3	448.772,693 513.365,392	4	448.804,915 513.319,017	56.471
4	448.804,915 513.319,017	1	448.837,061 513.339,68	38.214

** Lungimile segmentelor sunt determinate în planul de proiecţie Stereo 70 şi sunt rotunjite la 1 milimetru.
*** Distanţa dintre puncte este formată din segmente cumulate ce sunt mai mici decât valoarea 1 milimetru.

DATE DESPRE IMOBILUL NR. 951

Oficiul de Cadastru şi Publicitate Imobiliară SIBIU
Biroul de Cadastru şi Publicitate Imobiliară Medias

A. Partea I. Descrierea imobilului

TEREN Extravilan

Adresa: Jud. Sibiu

Nr. Crt	Nr cadastral Nr. topografic	Suprafaţa* (mp)	Observaţii / Referinţe
A1		158	Sector cadastral:45 Teren neimprejmuit;

B. Partea II. Proprietari şi acte

Inscrieri privitoare la dreptul de proprietate şi alte drepturi reale		Referinţe
/		
Act Normativ nr. 7, din 13/03/1996 emis de PARLAMENTUL ROMANIEI (lege);		
B1	Inscrierea provizorie, drept de PROPRIETATE, dobandit prin Lege, cota actuala 1/1	A1
	1) **MUNICIPIUL MEDIAŞ**, CIF:4240677, proprietar neidentificat	

C. Partea III. SARCINI .

Inscrieri privind dezmembramintele dreptului de proprietate, drepturi reale de garanţie şi sarcini	Referinţe
NU SUNT	

Anexa Nr. 1 La Partea I

Teren

Nr cadastral	Suprafaţa (mp)*	Observaţii / Referinţe
	158	

* Suprafaţa este determinată in planul de proiecţie Stereo 70.

DETALII LINIARE IMOBIL

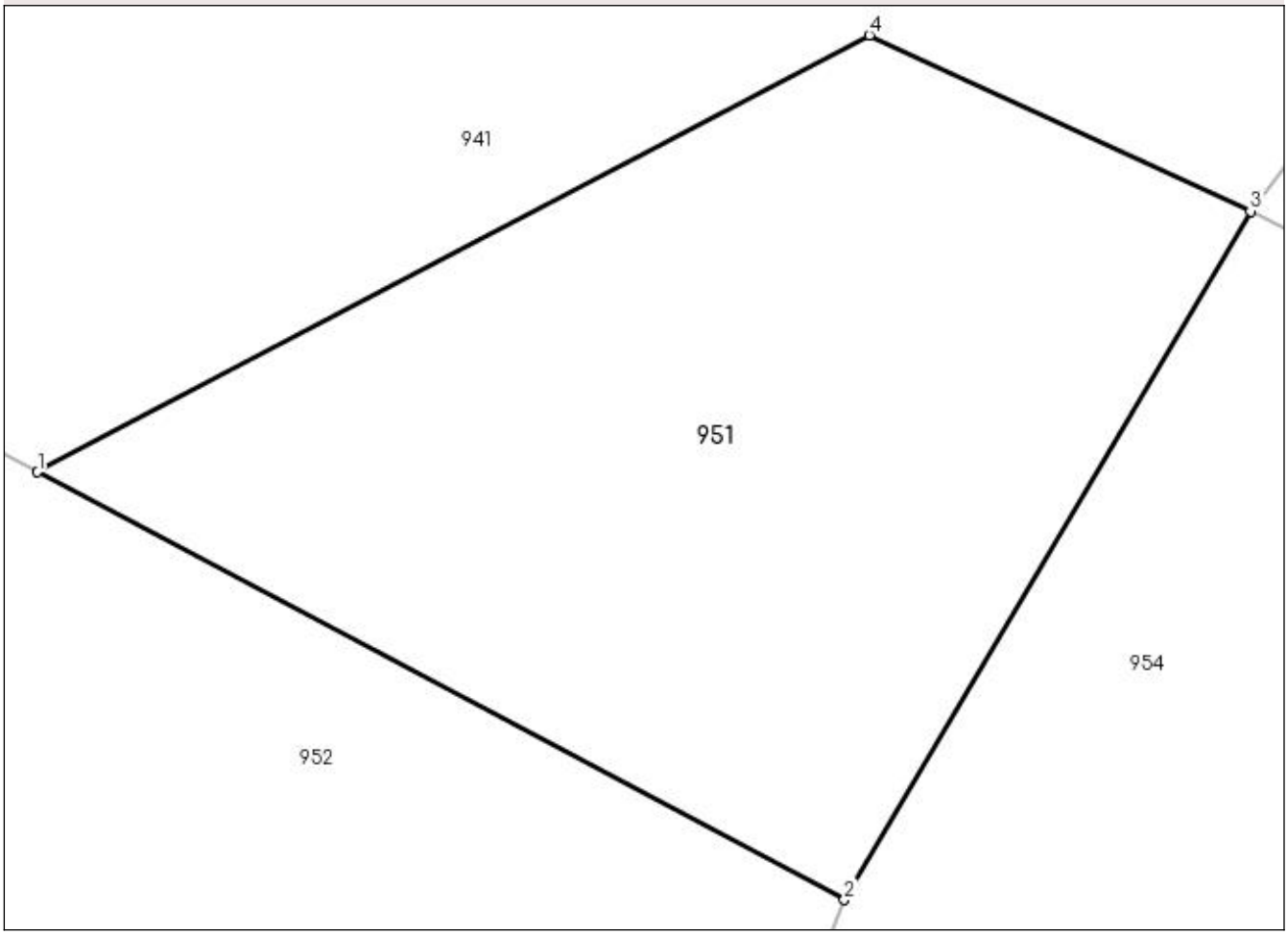

Date referitoare la teren

Crt	Categorie folosinţă	Intra vilan	Suprafaţa (mp)	Tarla	Parcelă	Nr. topo	Observaţii / Referinţe
1	faneata	NU	158	63	3341/1	-	

Lungime Segmente
1) Valorile lungimilor segmentelor sunt obţinute din proiecţie în plan.

Punct început	X / Y	Punct sfârşit	X / Y	Lungime segment (** (m)
1	448.493,585 513.350,492	2	448.507,636 513.343,048	15.901
2	448.507,636 513.343,048	3	448.514,71 513.355,031	13.915
3	448.514,71 513.355,031	4	448.508,07 513.358,093	7.312
4	448.508,07 513.358,093	1	448.493,585 513.350,492	16.358

** Lungimile segmentelor sunt determinate în planul de proiecţie Stereo 70 şi sunt rotunjite la 1 milimetru.
*** Distanţa dintre puncte este formată din segmente cumulate ce sunt mai mici decât valoarea 1 milimetru.

DATE DESPRE IMOBILUL NR. 952

Oficiul de Cadastru şi Publicitate Imobiliară SIBIU
Biroul de Cadastru şi Publicitate Imobiliară Medias

A. Partea I. Descrierea imobilului

TEREN Extravilan

Adresa: Jud. Sibiu

Nr. Crt	Nr cadastral Nr. topografic	Suprafaţa* (mp)	Observaţii / Referinţe
A1		1.575	Sector cadastral:45 Teren neimprejmuit;

B. Partea II. Proprietari şi acte

Inscrieri privitoare la dreptul de proprietate şi alte drepturi reale		Referinţe
/		
Act Normativ nr. 7, din 13/03/1996 emis de PARLAMENTUL ROMANIEI (lege);		
B1	Inscrierea provizorie, drept de PROPRIETATE, dobandit prin Lege, cota actuala 1/1	A1
	1) **MUNICIPIUL MEDIAŞ**, CIF:4240677, proprietar neidentificat	

C. Partea III. SARCINI .

Inscrieri privind dezmembramintele dreptului de proprietate, drepturi reale de garanţie şi sarcini	Referinţe
NU SUNT	

Anexa Nr. 1 La Partea I

Teren

Nr cadastral	Suprafaţa (mp)*	Observaţii / Referinţe
	1.575	

* Suprafaţa este determinată in planul de proiecţie Stereo 70.

DETALII LINIARE IMOBIL

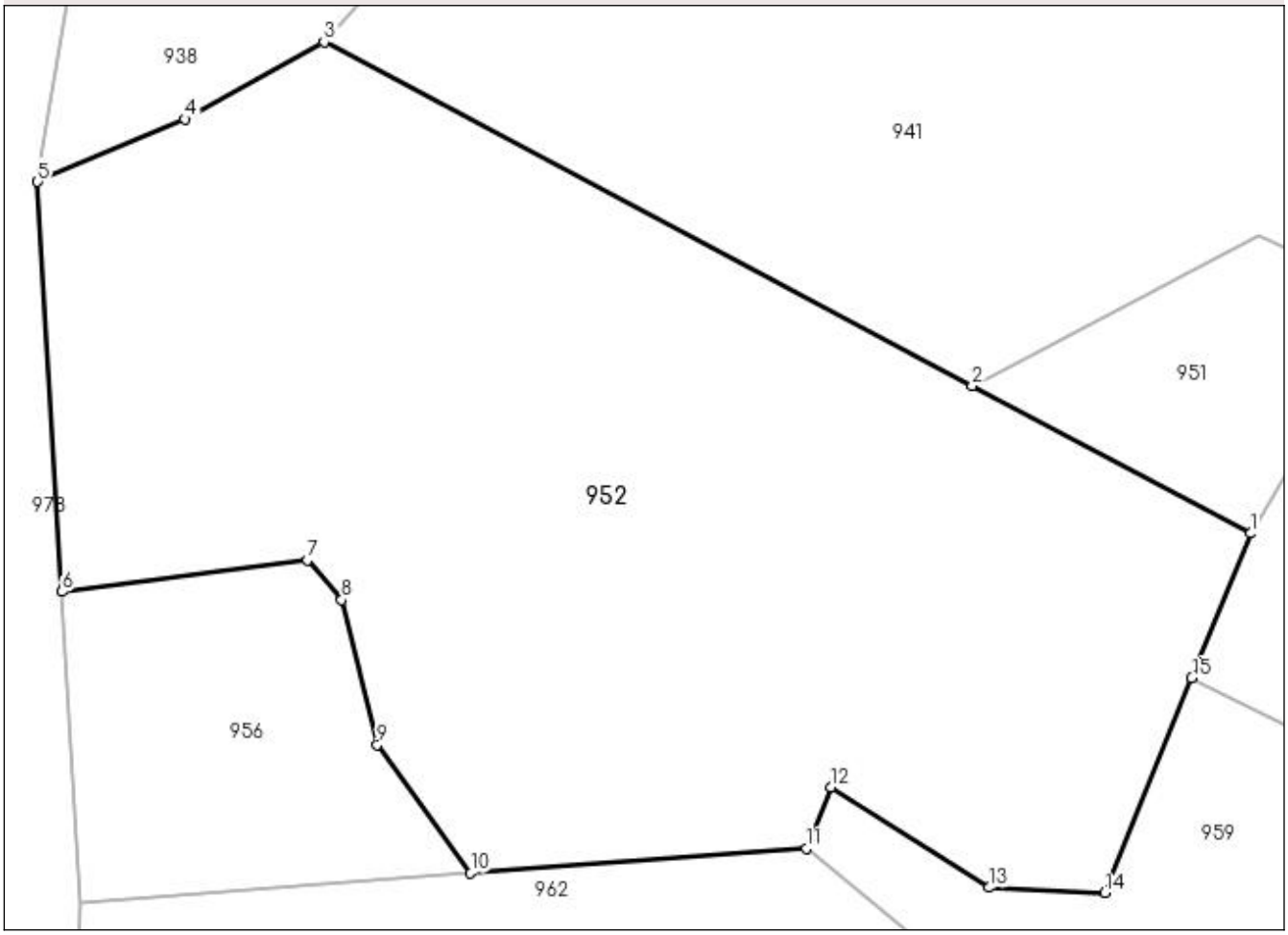

Date referitoare la teren

Crt	Categorie folosință	Intra vilan	Suprafaţa (mp)	Tarla	Parcelă	Nr. topo	Observaţii / Referinţe
1	faneata	NU	1.575	63	3341/2	-	

Lungime Segmente
1) Valorile lungimilor segmentelor sunt obţinute din proiecţie în plan.

Punct început	X / Y	Punct sfârşit	X / Y	Lungime segment (** (m)
1	448.507,636 513.343,048	2	448.493,585 513.350,492	15.901
2	448.493,585 513.350,492	3	448.460,87 513.367,823	37.022
3	448.460,87 513.367,823	4	448.453,838 513.363,939	8.033
4	448.453,838 513.363,939	5	448.446,414 513.360,773	8.071
5	448.446,414 513.360,773	6	448.447,653 513.340,102	20.708

Punct început	X / Y	Punct sfârşit	X / Y	Lungime segment (** (m)
6	448.447,653 513.340,102	7	448.460,036 513.341,685	12.483
7	448.460,036 513.341,685	8	448.461,764 513.339,693	2.637
8	448.461,764 513.339,693	9	448.463,558 513.332,387	7.523
9	448.463,558 513.332,387	10	448.468,281 513.325,903	8.022
10	448.468,281 513.325,903	11	448.485,225 513.327,146	16.99
11	448.485,225 513.327,146	12	448.486,477 513.330,247	3.344
12	448.486,477 513.330,247	13	448.494,43 513.325,175	9.433
13	448.494,43 513.325,175	14	448.500,268 513.324,921	5.843
14	448.500,268 513.324,921	15	448.504,673 513.335,759	11.699
15	448.504,673 513.335,759	1	448.507,636 513.343,048	7.868

** Lungimile segmentelor sunt determinate în planul de proiecţie Stereo 70 şi sunt rotunjite la 1 milimetru.
*** Distanţa dintre puncte este formată din segmente cumulate ce sunt mai mici decât valoarea 1 milimetru.

DATE DESPRE IMOBILUL NR. 953

Oficiul de Cadastru şi Publicitate Imobiliară SIBIU
Biroul de Cadastru şi Publicitate Imobiliară Medias

A. Partea I. Descrierea imobilului

TEREN Extravilan

Adresa: Jud. Sibiu

Nr. Crt	Nr cadastral Nr. topografic	Suprafaţa* (mp)	Observaţii / Referinţe
A1		5.800	Sector cadastral:45 Teren neimprejmuit;

B. Partea II. Proprietari şi acte

Inscrieri privitoare la dreptul de proprietate şi alte drepturi reale		Referinţe
/		
Act Administrativ nr. 808/6, din 22/05/1995 emis de CJSDPAT SIBIU (TITLU DE PROPRIETATE);		
B1	Intabulare, drept de PROPRIETATE, dobandit prin Constituire, cota actuala 1/1	A1
	1) **CPOSMA GHEORGHE**	

C. Partea III. SARCINI .

Inscrieri privind dezmembramintele dreptului de proprietate, drepturi reale de garanţie şi sarcini	Referinţe
NU SUNT	

Anexa Nr. 1 La Partea I

Teren

Nr cadastral	Suprafaţa (mp)*	Observaţii / Referinţe
	5.800	

* Suprafaţa este determinată in planul de proiecţie Stereo 70.

DETALII LINIARE IMOBIL

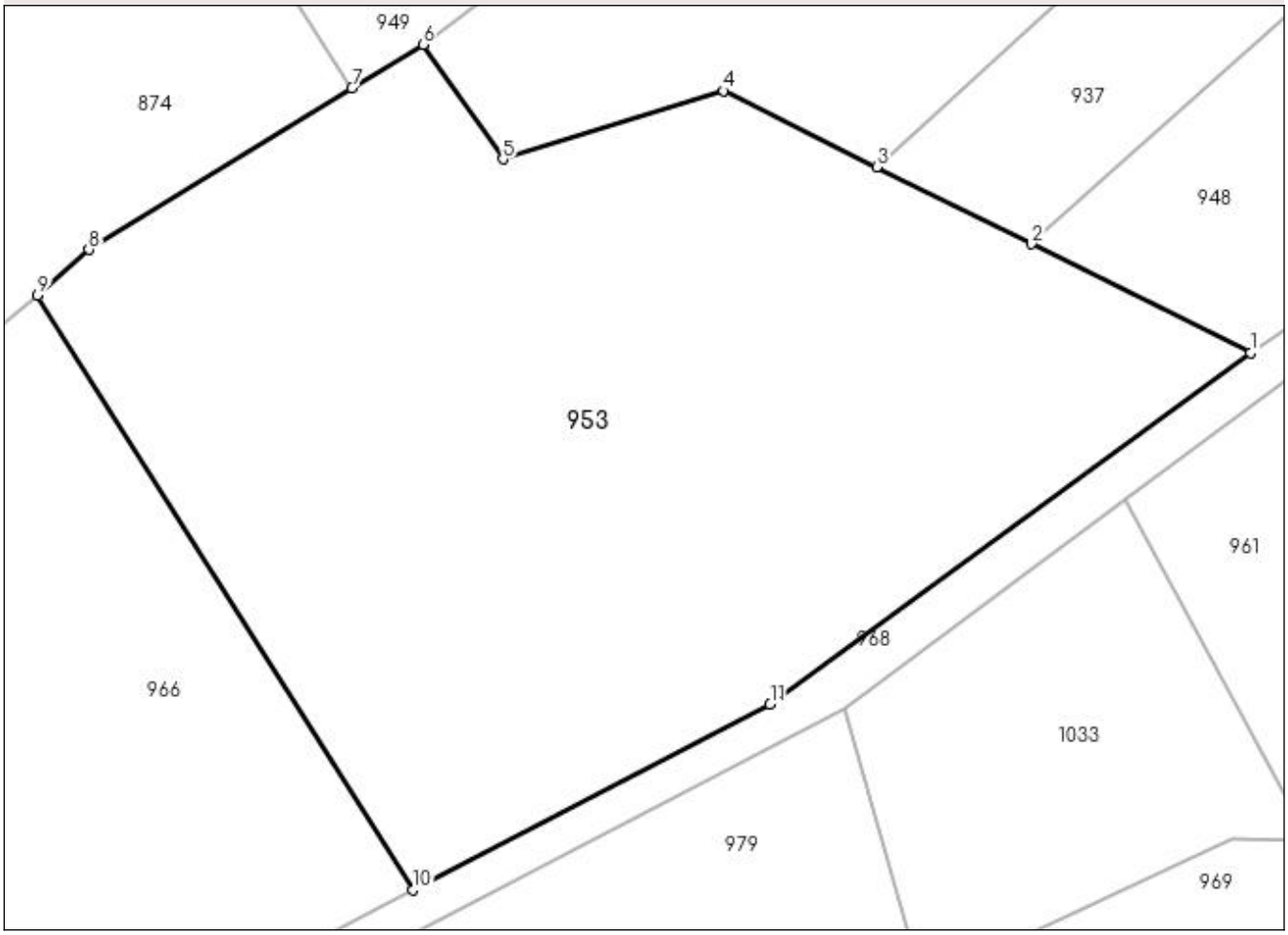

Date referitoare la teren

Crt	Categorie folosință	Intra vilan	Suprafaţa (mp)	Tarla	Parcelă	Nr. topo	Observaţii / Referinţe
1	arabil	NU	5.800	63	3377/20	-	

Lungime Segmente
1) Valorile lungimilor segmentelor sunt obţinute din proiecţie în plan.

Punct început	X / Y	Punct sfârşit	X / Y	Lungime segment (** (m)
1	448.740,306 513.348,091	2	448.717,714 513.359,316	25.226
2	448.717,714 513.359,316	3	448.701,756 513.367,245	17.819
3	448.701,756 513.367,245	4	448.685,935 513.375,106	17.667
4	448.685,935 513.375,106	5	448.663,19 513.368,06	23.812
5	448.663,19 513.368,06	6	448.654,932 513.379,856	14.399

Punct început	X / Y	Punct sfârşit	X / Y	Lungime segment (** (m)
6	448.654,932 513.379,856	7	448.647,606 513.375,363	8.594
7	448.647,606 513.375,363	8	448.620,488 513.358,735	31.81
8	448.620,488 513.358,735	9	448.615,195 513.354,009	7.096
9	448.615,195 513.354,009	10	448.653,881 513.292,708	72.488
10	448.653,881 513.292,708	11	448.690,761 513.311,865	41.559
11	448.690,761 513.311,865	1	448.740,306 513.348,091	61.375

** Lungimile segmentelor sunt determinate în planul de proiecţie Stereo 70 şi sunt rotunjite la 1 milimetru.
*** Distanţa dintre puncte este formată din segmente cumulate ce sunt mai mici decât valoarea 1 milimetru.

DATE DESPRE IMOBILUL NR. 954

Oficiul de Cadastru şi Publicitate Imobiliară SIBIU
Biroul de Cadastru şi Publicitate Imobiliară Medias

A. Partea I. Descrierea imobilului

TEREN Extravilan

Adresa: Jud. Sibiu

Nr. Crt	Nr cadastral Nr. topografic	Suprafaţa* (mp)	Observaţii / Referinţe
A1		826	Sector cadastral:45 Teren neimprejmuit;

B. Partea II. Proprietari şi acte

Inscrieri privitoare la dreptul de proprietate şi alte drepturi reale		Referinţe
/		
Act Normativ nr. 7, din 13/03/1996 emis de PARLAMENTUL ROMANIEI (lege);		
B1	Inscrierea provizorie, drept de PROPRIETATE, dobandit prin Lege, cota actuala 1/1	A1
	1) **MUNICIPIUL MEDIAŞ**, CIF:4240677, proprietar neidentificat	

C. Partea III. SARCINI .

Inscrieri privind dezmembramintele dreptului de proprietate, drepturi reale de garanţie şi sarcini	Referinţe
NU SUNT	

Anexa Nr. 1 La Partea I

Teren

Nr cadastral	Suprafaţa (mp)*	Observaţii / Referinţe
	826	

* Suprafaţa este determinată in planul de proiecţie Stereo 70.

DETALII LINIARE IMOBIL

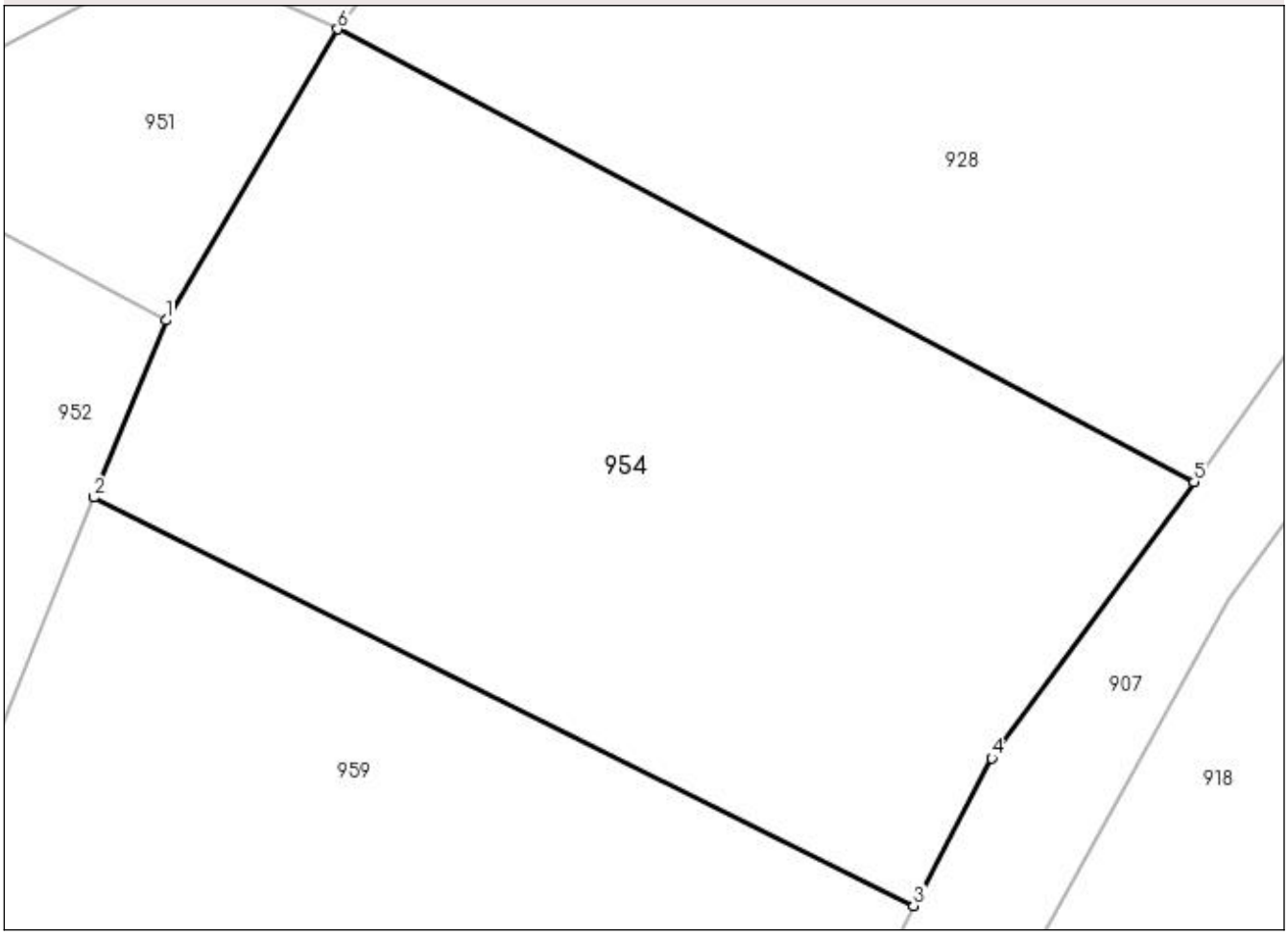

Date referitoare la teren

Crt	Categorie folosinţă	Intra vilan	Suprafaţa (mp)	Tarla	Parcelă	Nr. topo	Observaţii / Referinţe
1	faneata	NU	826	63	3340/5	-	

Lungime Segmente
1) Valorile lungimilor segmentelor sunt obţinute din proiecţie în plan.

Punct început	X / Y	Punct sfârşit	X / Y	Lungime segment (** (m)
1	448.507,636 513.343,048	2	448.504,673 513.335,759	7.868
2	448.504,673 513.335,759	3	448.538,436 513.318,947	37.717
3	448.538,436 513.318,947	4	448.541,656 513.325,025	6.878
4	448.541,656 513.325,025	5	448.549,994 513.336,384	14.091
5	448.549,994 513.336,384	6	448.514,71 513.355,031	39.909

Punct început	X / Y	Punct sfârşit	X / Y	Lungime segment (** (m)
6	448.514,71 513.355,031	1	448.507,636 513.343,048	13.915

** Lungimile segmentelor sunt determinate în planul de proiecţie Stereo 70 şi sunt rotunjite la 1 milimetru.
*** Distanţa dintre puncte este formată din segmente cumulate ce sunt mai mici decât valoarea 1 milimetru.

DATE DESPRE IMOBILUL NR. 955

Oficiul de Cadastru şi Publicitate Imobiliară SIBIU
Biroul de Cadastru şi Publicitate Imobiliară Medias

A. Partea I. Descrierea imobilului

TEREN Extravilan

Adresa: Jud. Sibiu

Nr. Crt	Nr cadastral Nr. topografic	Suprafaţa* (mp)	Observaţii / Referinţe
A1		1.400	Sector cadastral:45 Teren neimprejmuit;

B. Partea II. Proprietari şi acte

Inscrieri privitoare la dreptul de proprietate şi alte drepturi reale		Referinţe
/		
Act Administrativ nr. 314, din 26/11/2007 emis de CONSILIUL LOCAL MEDIAS (HOTARARE DE CONSILIU);		
B1	Intabulare, drept de PROPRIETATE, dobandit prin Lege, cota actuala 1/1	A1
	1) **MUNICIPIUL MEDIAŞ DOMENIUL PRIVAT**, CIF:4240677	

C. Partea III. SARCINI .

Inscrieri privind dezmembramintele dreptului de proprietate, drepturi reale de garanţie şi sarcini	Referinţe
NU SUNT	

Anexa Nr. 1 La Partea I

Teren

Nr cadastral	Suprafaţa (mp)*	Observaţii / Referinţe
	1.400	

* Suprafaţa este determinată in planul de proiecţie Stereo 70.

DETALII LINIARE IMOBIL

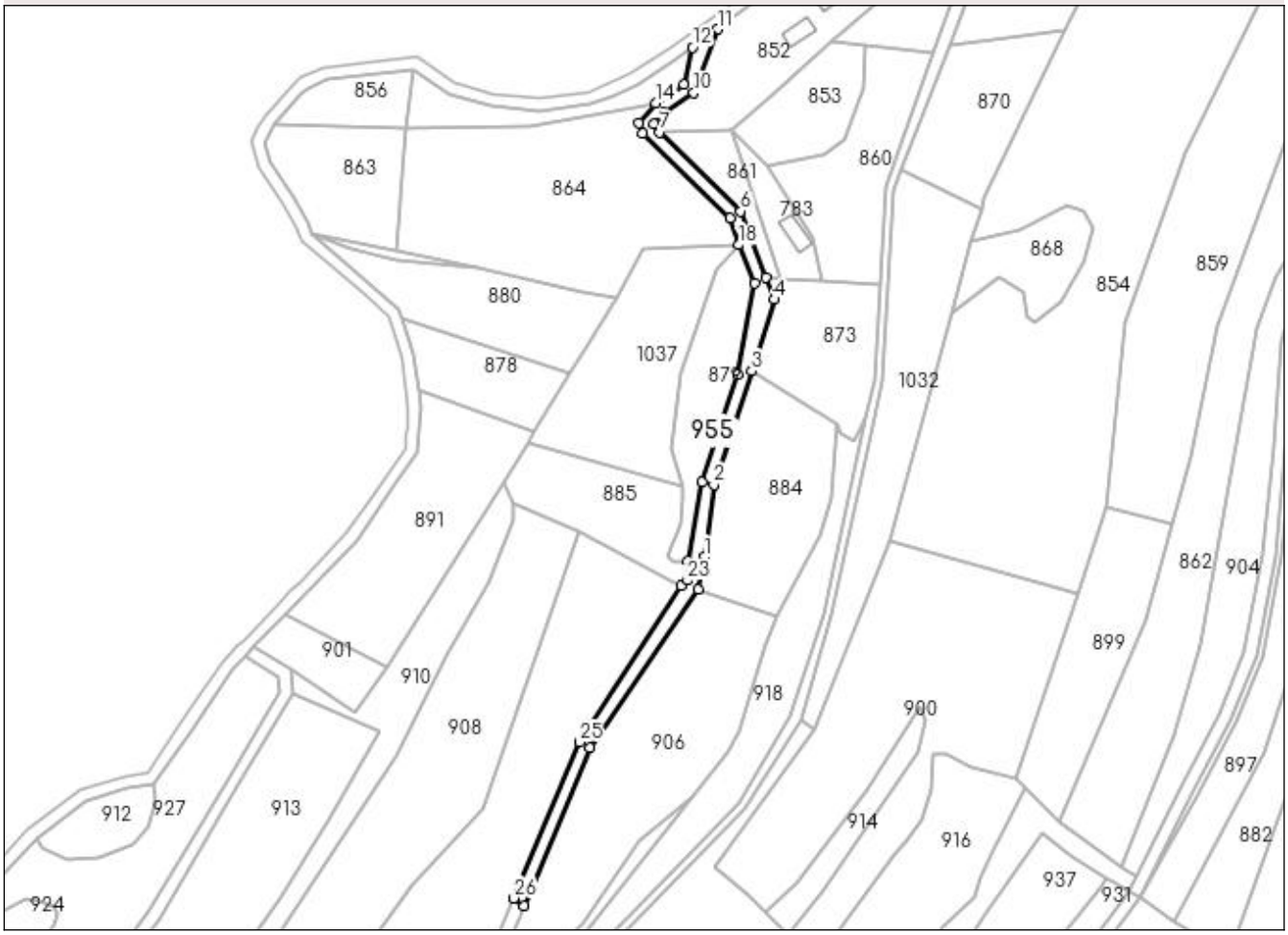

Date referitoare la teren

Crt	Categorie folosinţă	Intra vilan	Suprafaţa (mp)	Tarla	Parcelă	Nr. topo	Observaţii / Referinţe
1	drum	NU	1.400	63	3348/6	-	

Lungime Segmente

1) Valorile lungimilor segmentelor sunt obţinute din proiecţie în plan.

Punct început	X / Y	Punct sfârşit	X / Y	Lungime segment (** (m)
1	448.705,721 513.590,005	2	448.708,855 513.613,256	23.461
3	448.721,118 513.649,826	4	448.728,256 513.672,998	24.246
5	448.725,566 513.680,058	6	448.717,42 513.701,441	22.881
7	448.691,381 513.726,924	8	448.689,57 513.729,633	3.259
9	448.692,67 513.733,235	10	448.702,363 513.739,632	11.613

Punct început	X / Y	Punct sfârşit	X / Y	Lungime segment (** (m)
2	448.708,855 513.613,256	3	448.721,118 513.649,826	38.571
4	448.728,256 513.672,998	5	448.725,566 513.680,058	7.556
6	448.717,42 513.701,441	7	448.691,381 513.726,924	36.434
8	448.689,57 513.729,633	9	448.692,67 513.733,235	4.753
10	448.702,363 513.739,632	11	448.710,039 513.760,235	21.986

Punct început	X / Y	Punct sfârşit	X / Y	Lungime segment (** (m)
11	448.710,039 513.760,235	12	448.701,901 513.754,322	10.059
13	448.699,071 513.742,252	14	448.690,002 513.736,267	10.865
15	448.684,555 513.729,938	16	448.685,865 513.726,717	3.477
17	448.713,983 513.699,286	18	448.716,9 513.690,631	9.133
19	448.721,876 513.678,25	20	448.716,49 513.648,606	30.13
21	448.704,942 513.614,168	22	448.700,323 513.588,642	25.94
23	448.700,323 513.582,322	24	448.698,129 513.580,536	2.829
25	448.665,36 513.530,148	26	448.644,252 513.479,794	54.599
27	448.647,569 513.477,361	28	448.668,91 513.528,269	55.201
29	448.703,818 513.579,533	1	448.705,721 513.590,005	10.644

Punct început	X / Y	Punct sfârşit	X / Y	Lungime segment (** (m)
12	448.701,901 513.754,322	13	448.699,071 513.742,252	12.398
14	448.690,002 513.736,267	15	448.684,555 513.729,938	8.351
16	448.685,865 513.726,717	17	448.713,983 513.699,286	39.282
18	448.716,9 513.690,631	19	448.721,876 513.678,25	13.343
20	448.716,49 513.648,606	21	448.704,942 513.614,168	36.323
22	448.700,323 513.588,642	23	448.700,323 513.582,322	6.32
24	448.698,129 513.580,536	25	448.665,36 513.530,148	60.106
26	448.644,252 513.479,794	27	448.647,569 513.477,361	4.114
28	448.668,91 513.528,269	29	448.703,818 513.579,533	62.021

** Lungimile segmentelor sunt determinate în planul de proiecţie Stereo 70 şi sunt rotunjite la 1 milimetru.
*** Distanţa dintre puncte este formată din segmente cumulate ce sunt mai mici decât valoarea 1 milimetru.

DATE DESPRE IMOBILUL NR. 956

Oficiul de Cadastru şi Publicitate Imobiliară SIBIU
Biroul de Cadastru şi Publicitate Imobiliară Medias

A. Partea I. Descrierea imobilului

TEREN Extravilan

Adresa: Jud. Sibiu

Nr. Crt	Nr cadastral Nr. topografic	Suprafaţa* (mp)	Observaţii / Referinţe
A1		253	Sector cadastral:45 Teren neimprejmuit;

B. Partea II. Proprietari şi acte

Inscrieri privitoare la dreptul de proprietate şi alte drepturi reale		Referinţe
/		
Act Normativ nr. 7, din 13/03/1996 emis de PARLAMENTUL ROMANIEI (lege);		
B1	Inscrierea provizorie, drept de PROPRIETATE, dobandit prin Lege, cota actuala 1/1	A1
	1) **MUNICIPIUL MEDIAŞ**, CIF:4240677, proprietar neidentificat	

C. Partea III. SARCINI .

Inscrieri privind dezmembramintele dreptului de proprietate, drepturi reale de garanţie şi sarcini	Referinţe
NU SUNT	

Anexa Nr. 1 La Partea I

Teren

Nr cadastral	Suprafaţa (mp)*	Observaţii / Referinţe
	253	

* Suprafaţa este determinată in planul de proiecţie Stereo 70.

DETALII LINIARE IMOBIL

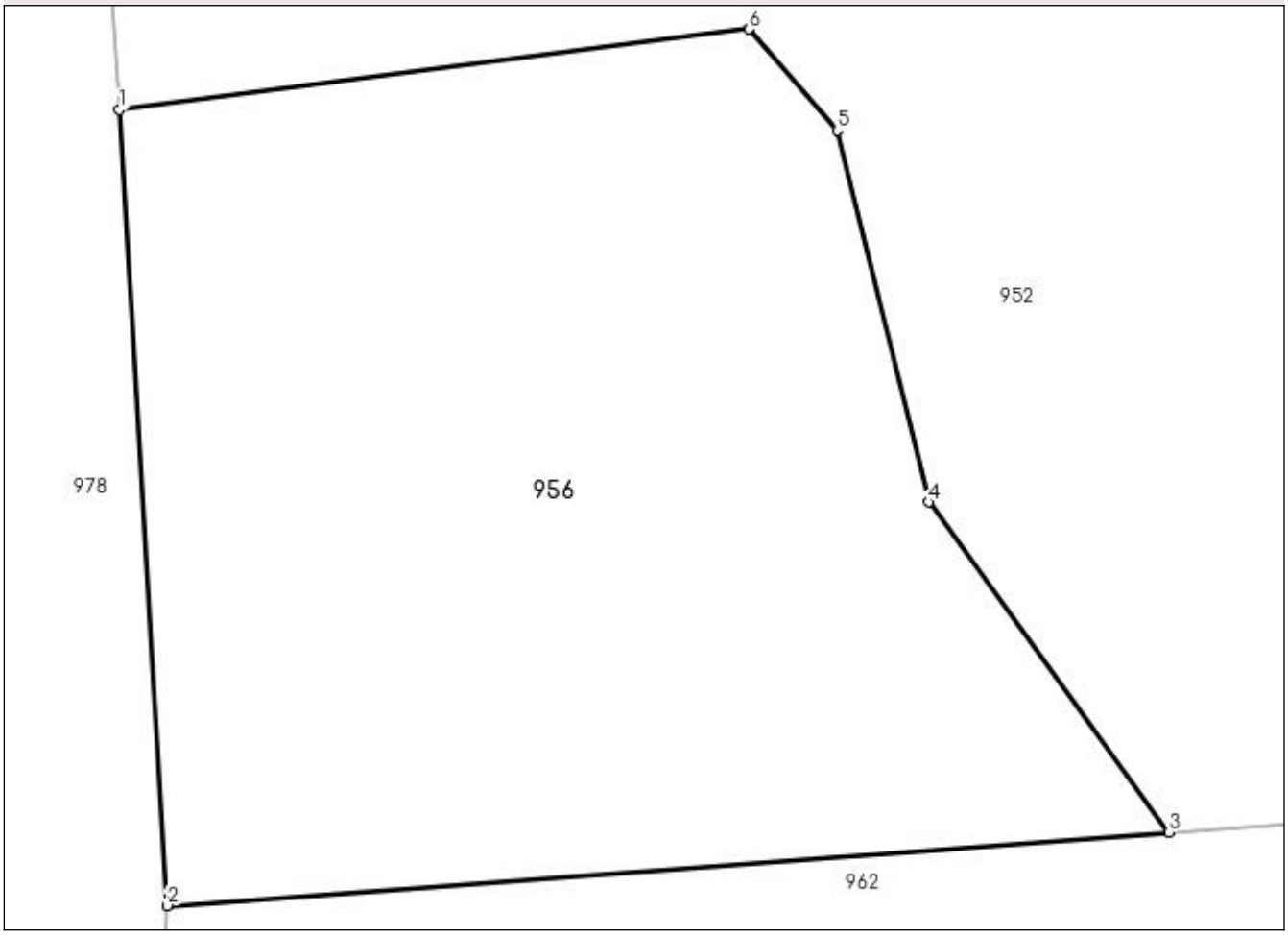

Date referitoare la teren

Crt	Categorie folosinţă	Intra vilan	Suprafaţa (mp)	Tarla	Parcelă	Nr. topo	Observaţii / Referinţe
1	faneata	NU	253	63	3338/2/3	-	

Lungime Segmente
1) Valorile lungimilor segmentelor sunt obţinute din proiecţie în plan.

Punct început	X / Y	Punct sfârşit	X / Y	Lungime segment (** (m)
1	448.447,653 513.340,102	2	448.448,59 513.324,459	15.671
2	448.448,59 513.324,459	3	448.468,281 513.325,903	19.744
3	448.468,281 513.325,903	4	448.463,558 513.332,387	8.022
4	448.463,558 513.332,387	5	448.461,764 513.339,693	7.523
5	448.461,764 513.339,693	6	448.460,036 513.341,685	2.637

Punct început	X / Y	Punct sfârşit	X / Y	Lungime segment (** (m)
6	448.460,036 513.341,685	1	448.447,653 513.340,102	12.483

** Lungimile segmentelor sunt determinate în planul de proiecţie Stereo 70 şi sunt rotunjite la 1 milimetru.
*** Distanţa dintre puncte este formată din segmente cumulate ce sunt mai mici decât valoarea 1 milimetru.

DATE DESPRE IMOBILUL NR. 957

Oficiul de Cadastru şi Publicitate Imobiliară SIBIU
Biroul de Cadastru şi Publicitate Imobiliară Medias

A. Partea I. Descrierea imobilului

TEREN Extravilan

Adresa: Jud. Sibiu

Nr. Crt	Nr cadastral Nr. topografic	Suprafaţa* (mp)	Observaţii / Referinţe
A1		11.500	Sector cadastral:45 Teren neimprejmuit;

B. Partea II. Proprietari şi acte

Inscrieri privitoare la dreptul de proprietate şi alte drepturi reale		Referinţe
/		
Act Administrativ nr. 314, din 26/11/2007 emis de CONSILIUL LOCAL MEDIAS (HOTARARE DE CONSILIU);		
B1	Intabulare, drept de PROPRIETATE, dobandit prin Lege, cota actuala 1/1	A1
	1) **MUNICIPIUL MEDIAŞ DOMENIUL PRIVAT**, CIF:4240677	

C. Partea III. SARCINI .

Inscrieri privind dezmembramintele dreptului de proprietate, drepturi reale de garanţie şi sarcini	Referinţe
NU SUNT	

Anexa Nr. 1 La Partea I

Teren

Nr cadastral	Suprafaţa (mp)*	Observaţii / Referinţe
	11.500	

* Suprafaţa este determinată in planul de proiecţie Stereo 70.

DETALII LINIARE IMOBIL

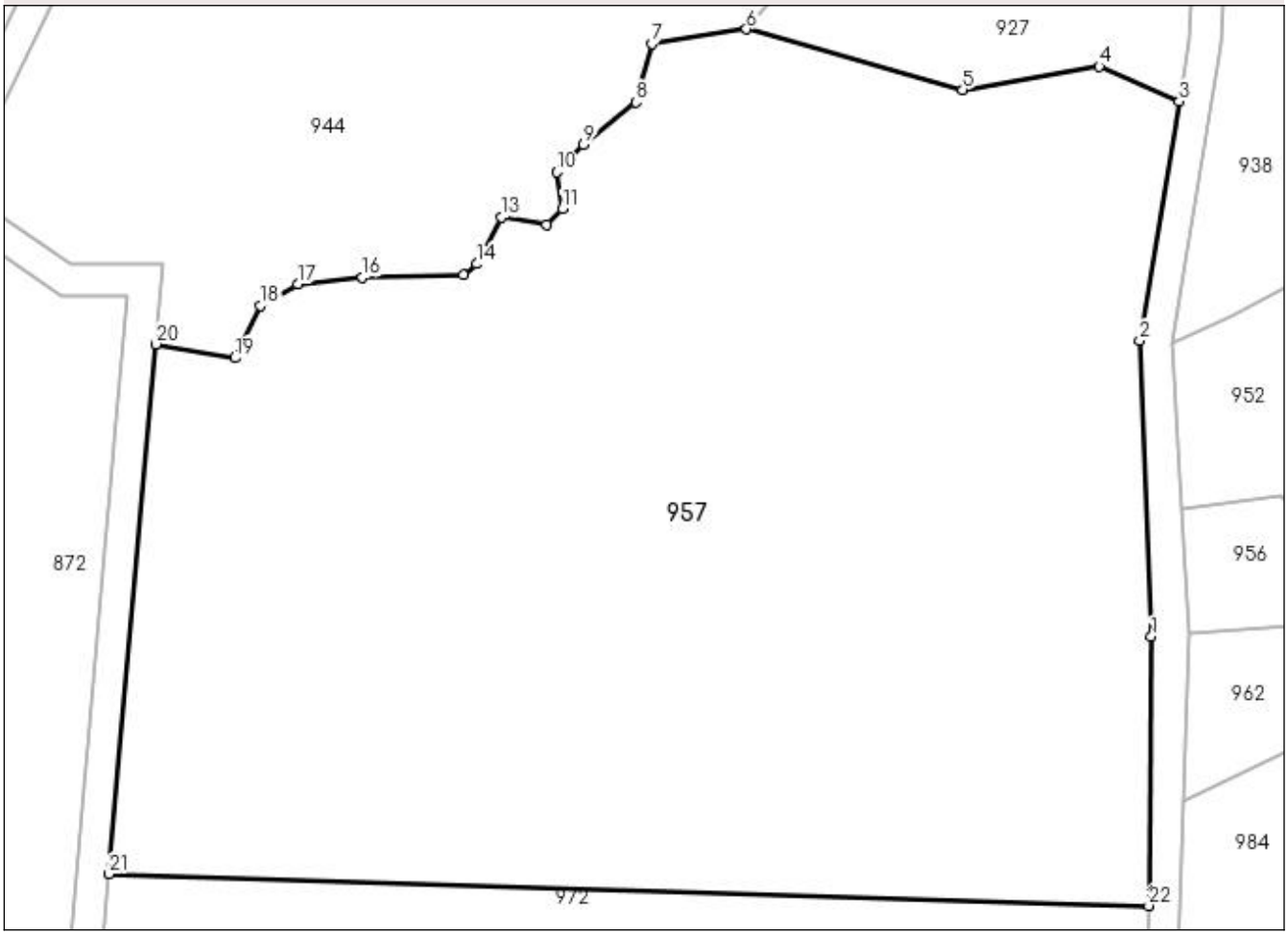

Date referitoare la teren

Crt	Categorie folosinţă	Intra vilan	Suprafaţa (mp)	Tarla	Parcelă	Nr. topo	Observaţii / Referinţe
1	pasune	NU	11.500	63	3325/14	-	NR PARCELA 3325/4 GRESIT IN HCL

Lungime Segmente

1) Valorile lungimilor segmentelor sunt obţinute din proiecţie în plan.

Punct început	X / Y	Punct sfârşit	X / Y	Lungime segment (** (m)
1	448.443,838 513.324,152	2	448.442,395 513.360,982	36.858
3	448.447,328 513.390,792	4	448.437,386 513.395,154	10.856
5	448.420,355 513.392,263	6	448.393,393 513.399,797	27.995
7	448.381,592 513.397,955	8	448.379,594 513.390,705	7.52
9	448.373,118 513.385,394	10	448.369,791 513.381,994	4.757

Punct început	X / Y	Punct sfârşit	X / Y	Lungime segment (** (m)
2	448.442,395 513.360,982	3	448.447,328 513.390,792	30.215
4	448.437,386 513.395,154	5	448.420,355 513.392,263	17.275
6	448.393,393 513.399,797	7	448.381,592 513.397,955	11.943
8	448.379,594 513.390,705	9	448.373,118 513.385,394	8.376
10	448.369,791 513.381,994	11	448.370,459 513.377,417	4.626

Punct început	X / Y	Punct sfârşit	X / Y	Lungime segment (** (m)
11	448.370,459 513.377,417	12	448.368,517 513.375,434	2.776
13	448.362,831 513.376,37	14	448.359,792 513.370,561	6.556
15	448.358,119 513.369,186	16	448.345,548 513.368,889	12.574
17	448.337,495 513.368,031	18	448.332,8 513.365,375	5.394
19	448.329,688 513.358,845	20	448.319,813 513.360,567	10.024
21	448.313,949 513.294,576	22	448.443,522 513.290,631	129.633

Punct început	X / Y	Punct sfârşit	X / Y	Lungime segment (** (m)
12	448.368,517 513.375,434	13	448.362,831 513.376,37	5.763
14	448.359,792 513.370,561	15	448.358,119 513.369,186	2.166
16	448.345,548 513.368,889	17	448.337,495 513.368,031	8.099
18	448.332,8 513.365,375	19	448.329,688 513.358,845	7.233
20	448.319,813 513.360,567	21	448.313,949 513.294,576	66.251
22	448.443,522 513.290,631	1	448.443,838 513.324,152	33.523

** Lungimile segmentelor sunt determinate în planul de proiecţie Stereo 70 şi sunt rotunjite la 1 milimetru.
*** Distanţa dintre puncte este formată din segmente cumulate ce sunt mai mici decât valoarea 1 milimetru.

DATE DESPRE IMOBILUL NR. 958

Oficiul de Cadastru şi Publicitate Imobiliară SIBIU
Biroul de Cadastru şi Publicitate Imobiliară Medias

A. Partea I. Descrierea imobilului

TEREN Extravilan

Adresa: Jud. Sibiu

Nr. Crt	Nr cadastral Nr. topografic	Suprafaţa* (mp)	Observaţii / Referinţe
A1		10.400	Sector cadastral:45 Teren neimprejmuit;

B. Partea II. Proprietari şi acte

Inscrieri privitoare la dreptul de proprietate şi alte drepturi reale		Referinţe
/		
Act Administrativ nr. 696/6, din 14/06/1995 emis de CJSDPAT SIBIU (TITLU DE PROPRIETATE);		
B1	Intabulare, drept de PROPRIETATE, dobandit prin Reconstituire, cota actuala 1/1	A1
	1) **MIHAI VICTORIA** 2) **POPA GHEORGHE** 3) **POPA MARIA**	

C. Partea III. SARCINI .

Inscrieri privind dezmembramintele dreptului de proprietate, drepturi reale de garanţie şi sarcini	Referinţe
NU SUNT	

Anexa Nr. 1 La Partea I

Teren

Nr cadastral	Suprafaţa (mp)*	Observaţii / Referinţe
	10.400	

* Suprafaţa este determinată in planul de proiecţie Stereo 70.

DETALII LINIARE IMOBIL

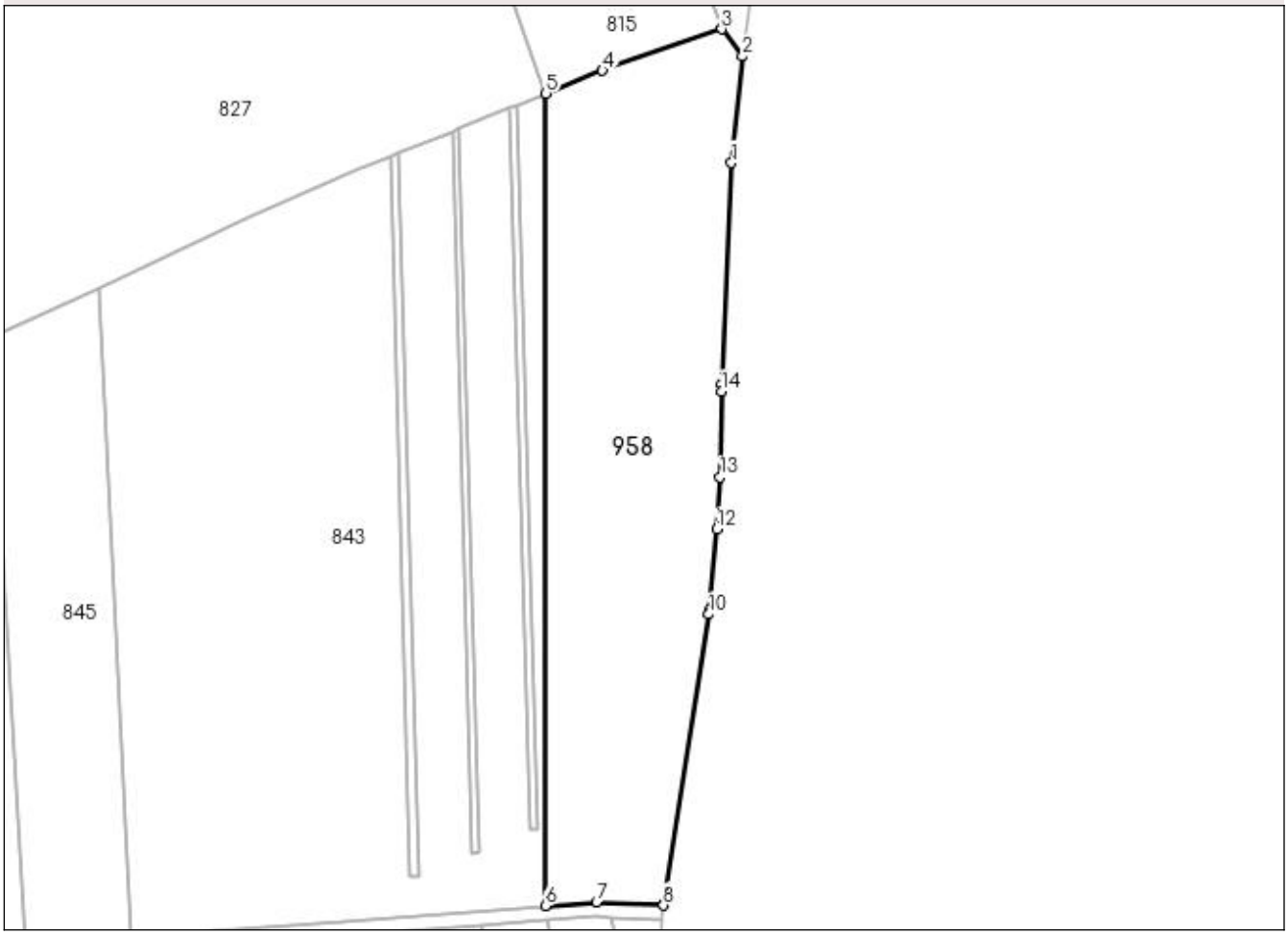

Date referitoare la teren

Crt	Categorie folosinţă	Intra vilan	Suprafaţa (mp)	Tarla	Parcelă	Nr. topo	Observaţii / Referinţe
1	arabil	NU	10.400	63	3377/5	-	

Lungime Segmente
1) Valorile lungimilor segmentelor sunt obţinute din proiecţie în plan.

Punct început	X / Y	Punct sfârşit	X / Y	Lungime segment (** (m)
1	449.322,858 513.910,608	2	449.325,971 513.939,592	29.15
2	449.325,971 513.939,592	3	449.320,291 513.947,021	9.352
3	449.320,291 513.947,021	4	449.287,796 513.935,759	34.391
4	449.287,796 513.935,759	5	449.272,36 513.929,476	16.666
5	449.272,36 513.929,476	6	449.272,201 513.708,346	221.13

Punct început	X / Y	Punct sfârşit	X / Y	Lungime segment (** (m)
6	449.272,201 513.708,346	7	449.286,102 513.709,409	13.942
7	449.286,102 513.709,409	8	449.304,381 513.708,454	18.303
8	449.304,381 513.708,454	9	449.304,54 513.709,079	0.646
9	449.304,54 513.709,079	10	449.316,772 513.787,7	79.567
10	449.316,772 513.787,7	11	449.316,877 513.788,863	1.168
11	449.316,877 513.788,863	12	449.318,867 513.810,867	22.094
12	449.318,867 513.810,867	13	449.319,789 513.825,059	14.222
13	449.319,789 513.825,059	14	449.320,136 513.848,323	23.267
14	449.320,136 513.848,323	15	449.320,168 513.850,469	2.147
15	449.320,168 513.850,469	1	449.322,858 513.910,608	60.199

** Lungimile segmentelor sunt determinate în planul de proiecţie Stereo 70 şi sunt rotunjite la 1 milimetru.
*** Distanţa dintre puncte este formată din segmente cumulate ce sunt mai mici decât valoarea 1 milimetru.

DATE DESPRE IMOBILUL NR. 959

Oficiul de Cadastru şi Publicitate Imobiliară SIBIU
Biroul de Cadastru şi Publicitate Imobiliară Medias

A. Partea I. Descrierea imobilului

TEREN Extravilan

Adresa: Jud. Sibiu

Nr. Crt	Nr cadastral Nr. topografic	Suprafaţa* (mp)	Observaţii / Referinţe
A1		700	Sector cadastral:45 Teren neimprejmuit;

B. Partea II. Proprietari şi acte

Inscrieri privitoare la dreptul de proprietate şi alte drepturi reale		Referinţe
/		
Act Administrativ nr. 314, din 26/11/2007 emis de CONSILIUL LOCAL MEDIAS (HOTARARE DE CONSILIU);		
B1	Intabulare, drept de PROPRIETATE, dobandit prin Lege, cota actuala 1/1	A1
	1) **MUNICIPIUL MEDIAŞ DOMENIUL PRIVAT**, CIF:4240677	

C. Partea III. SARCINI .

Inscrieri privind dezmembramintele dreptului de proprietate, drepturi reale de garanţie şi sarcini	Referinţe
NU SUNT	

Anexa Nr. 1 La Partea I

Teren

Nr cadastral	Suprafaţa (mp)*	Observaţii / Referinţe
	700	

* Suprafaţa este determinată in planul de proiecţie Stereo 70.

DETALII LINIARE IMOBIL

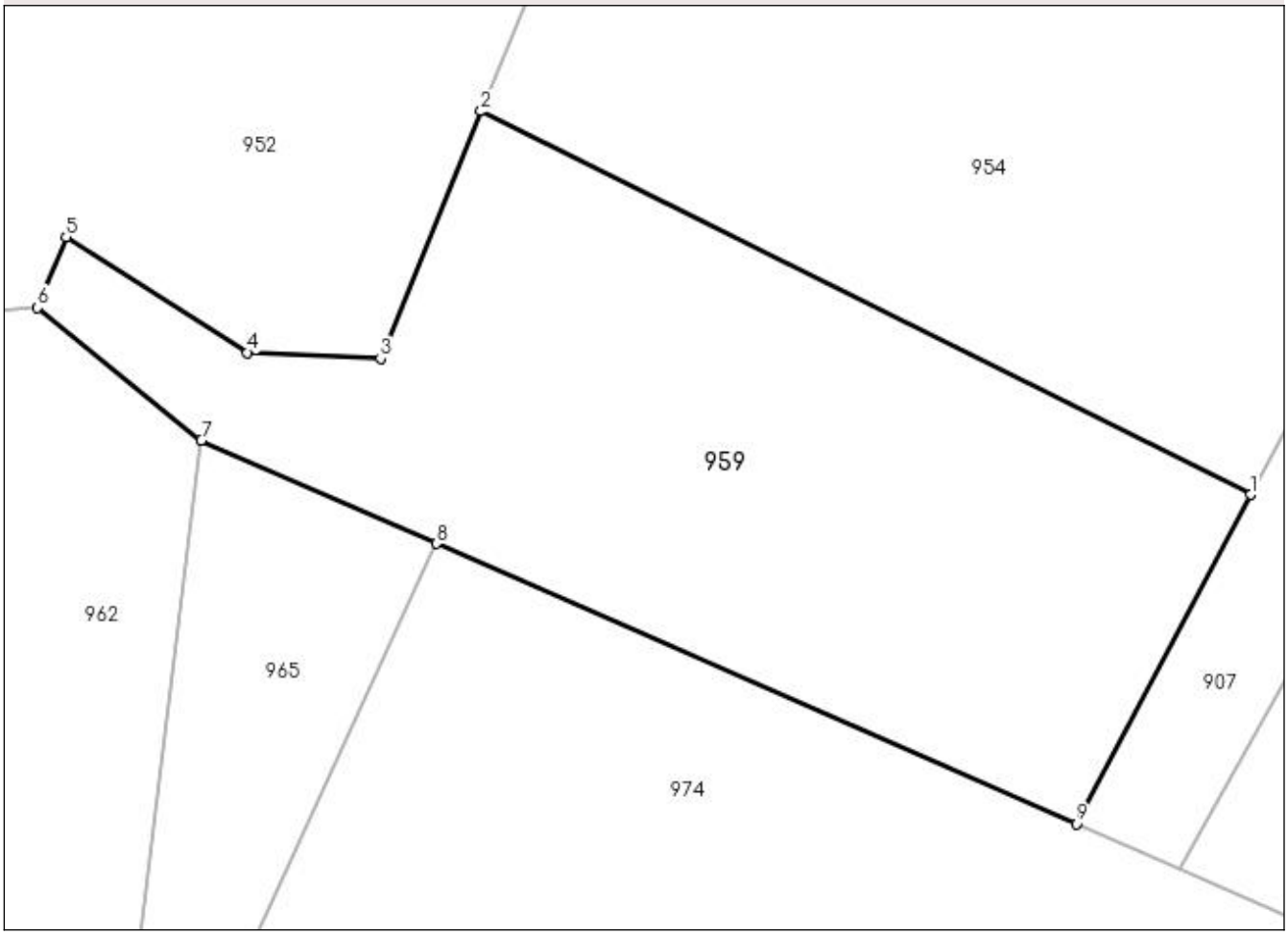

Date referitoare la teren

Crt	Categorie folosinţă	Intra vilan	Suprafaţa (mp)	Tarla	Parcelă	Nr. topo	Observaţii / Referinţe
1	faneata	NU	700	63	3340/4	-	

Lungime Segmente
1) Valorile lungimilor segmentelor sunt obţinute din proiecţie în plan.

Punct început	X / Y	Punct sfârşit	X / Y	Lungime segment (** (m)
1	448.538,436 513.318,947	2	448.504,673 513.335,759	37.717
2	448.504,673 513.335,759	3	448.500,268 513.324,921	11.699
3	448.500,268 513.324,921	4	448.494,43 513.325,175	5.843
4	448.494,43 513.325,175	5	448.486,477 513.330,247	9.433
5	448.486,477 513.330,247	6	448.485,225 513.327,146	3.344

Punct început	X / Y	Punct sfârşit	X / Y	Lungime segment (** (m)
6	448.485,225 513.327,146	7	448.492,403 513.321,32	9.244
7	448.492,403 513.321,32	8	448.502,728 513.316,802	11.27
8	448.502,728 513.316,802	9	448.530,795 513.304,522	30.635
9	448.530,795 513.304,522	1	448.538,436 513.318,947	16.324

** Lungimile segmentelor sunt determinate în planul de proiecţie Stereo 70 şi sunt rotunjite la 1 milimetru.
*** Distanţa dintre puncte este formată din segmente cumulate ce sunt mai mici decât valoarea 1 milimetru.

DATE DESPRE IMOBILUL NR. 960

Oficiul de Cadastru şi Publicitate Imobiliară SIBIU
Biroul de Cadastru şi Publicitate Imobiliară Medias

A. Partea I. Descrierea imobilului

TEREN Extravilan

Adresa: Jud. Sibiu

Nr. Crt	Nr cadastral Nr. topografic	Suprafaţa* (mp)	Observaţii / Referinţe
A1		700	Sector cadastral:45 Teren neimprejmuit;

B. Partea II. Proprietari şi acte

Inscrieri privitoare la dreptul de proprietate şi alte drepturi reale		Referinţe
/		
Act Administrativ nr. 314, din 26/11/2007 emis de CONSILIUL LOCAL MEDIAS (HOTARARE DE CONSILIU);		
B1	Intabulare, drept de PROPRIETATE, dobandit prin Lege, cota actuala 1/1	A1
	1) **MUNICIPIUL MEDIAŞ DOMENIUL PRIVAT**, CIF:4240677	

C. Partea III. SARCINI .

Inscrieri privind dezmembramintele dreptului de proprietate, drepturi reale de garanţie şi sarcini	Referinţe
NU SUNT	

Anexa Nr. 1 La Partea I

Teren

Nr cadastral	Suprafaţa (mp)*	Observaţii / Referinţe
	700	

* Suprafaţa este determinată in planul de proiecţie Stereo 70.

DETALII LINIARE IMOBIL

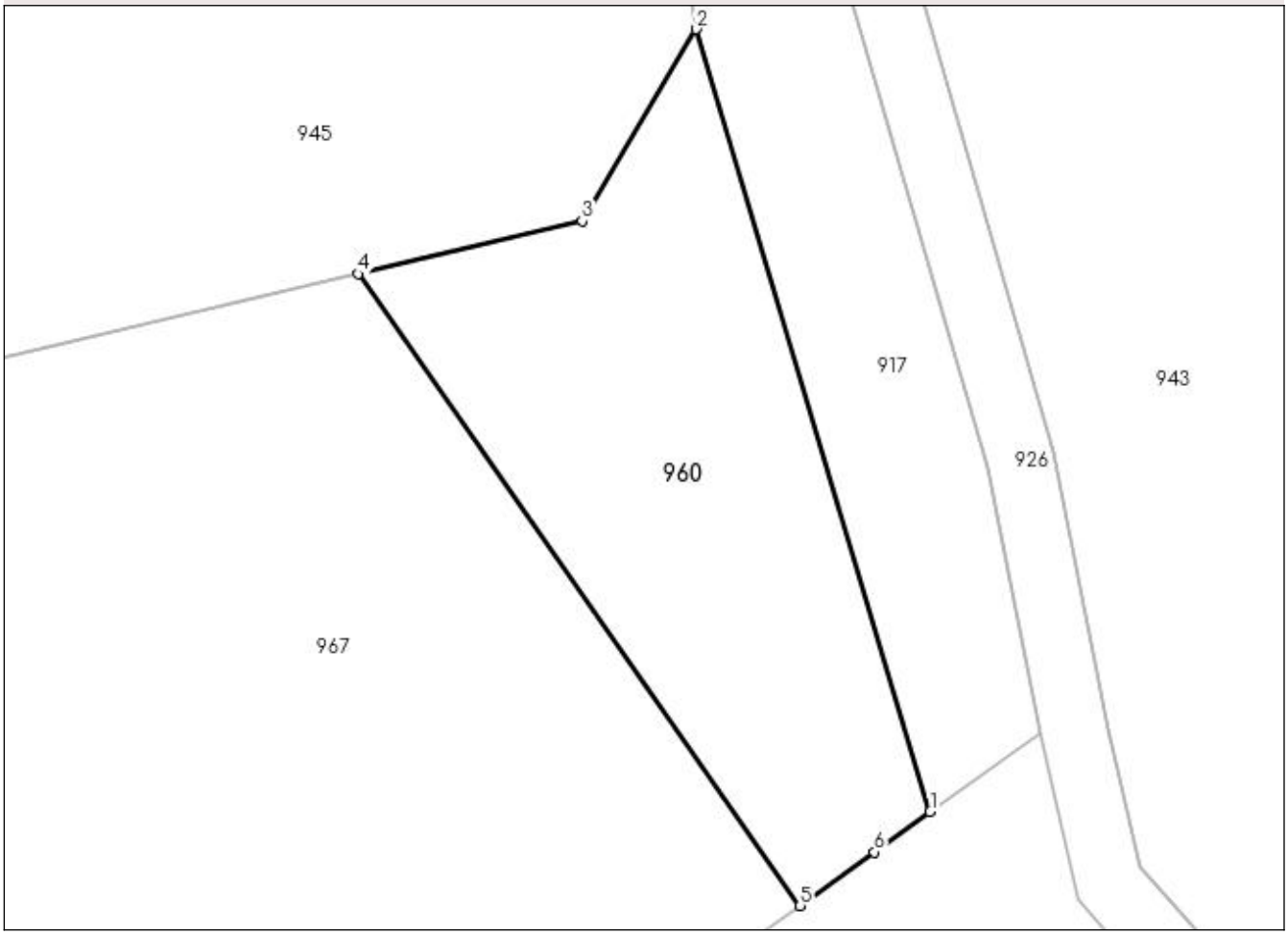

Date referitoare la teren

Crt	Categorie folosinţă	Intra vilan	Suprafaţa (mp)	Tarla	Parcelă	Nr. topo	Observaţii / Referinţe
1	pasune	NU	700	63	3404	-	

Lungime Segmente
1) Valorile lungimilor segmentelor sunt obţinute din proiecţie în plan.

Punct început	X / Y	Punct sfârşit	X / Y	Lungime segment (** (m)
1	449.255,238 513.291,568	2	449.241,531 513.337,379	47.819
2	449.241,531 513.337,379	3	449.234,869 513.326,146	13.06
3	449.234,869 513.326,146	4	449.221,728 513.323,053	13.499
4	449.221,728 513.323,053	5	449.247,617 513.286,074	45.14
5	449.247,617 513.286,074	6	449.251,968 513.289,211	5.364

Punct început	X / Y	Punct sfârşit	X / Y	Lungime segment (** (m)
6	449.251,968 513.289,211	1	449.255,238 513.291,568	4.031

** Lungimile segmentelor sunt determinate în planul de proiecţie Stereo 70 şi sunt rotunjite la 1 milimetru.
*** Distanţa dintre puncte este formată din segmente cumulate ce sunt mai mici decât valoarea 1 milimetru.

DATE DESPRE IMOBILUL NR. 961

Oficiul de Cadastru şi Publicitate Imobiliară SIBIU
Biroul de Cadastru şi Publicitate Imobiliară Medias

A. Partea I. Descrierea imobilului

TEREN Extravilan

Adresa: Jud. Sibiu

Nr. Crt	Nr cadastral Nr. topografic	Suprafaţa* (mp)	Observaţii / Referinţe
A1		3.500	Sector cadastral:45 Teren neimprejmuit;

B. Partea II. Proprietari şi acte

Inscrieri privitoare la dreptul de proprietate şi alte drepturi reale		Referinţe
/		
Act Administrativ nr. 886/6, din 14/06/1995 emis de CJSDPAT SIBIU (TITLU DE PROPRIETATE);		
B1	Intabulare, drept de PROPRIETATE, dobandit prin Constituire, cota actuala 1/1	A1
	1) **BOCA CONSTANTIN**	

C. Partea III. SARCINI .

Inscrieri privind dezmembramintele dreptului de proprietate, drepturi reale de garanţie şi sarcini	Referinţe
NU SUNT	

Anexa Nr. 1 La Partea I

Teren

Nr cadastral	Suprafaţa (mp)*	Observaţii / Referinţe
	3.500	

* Suprafaţa este determinată in planul de proiecţie Stereo 70.

DETALII LINIARE IMOBIL

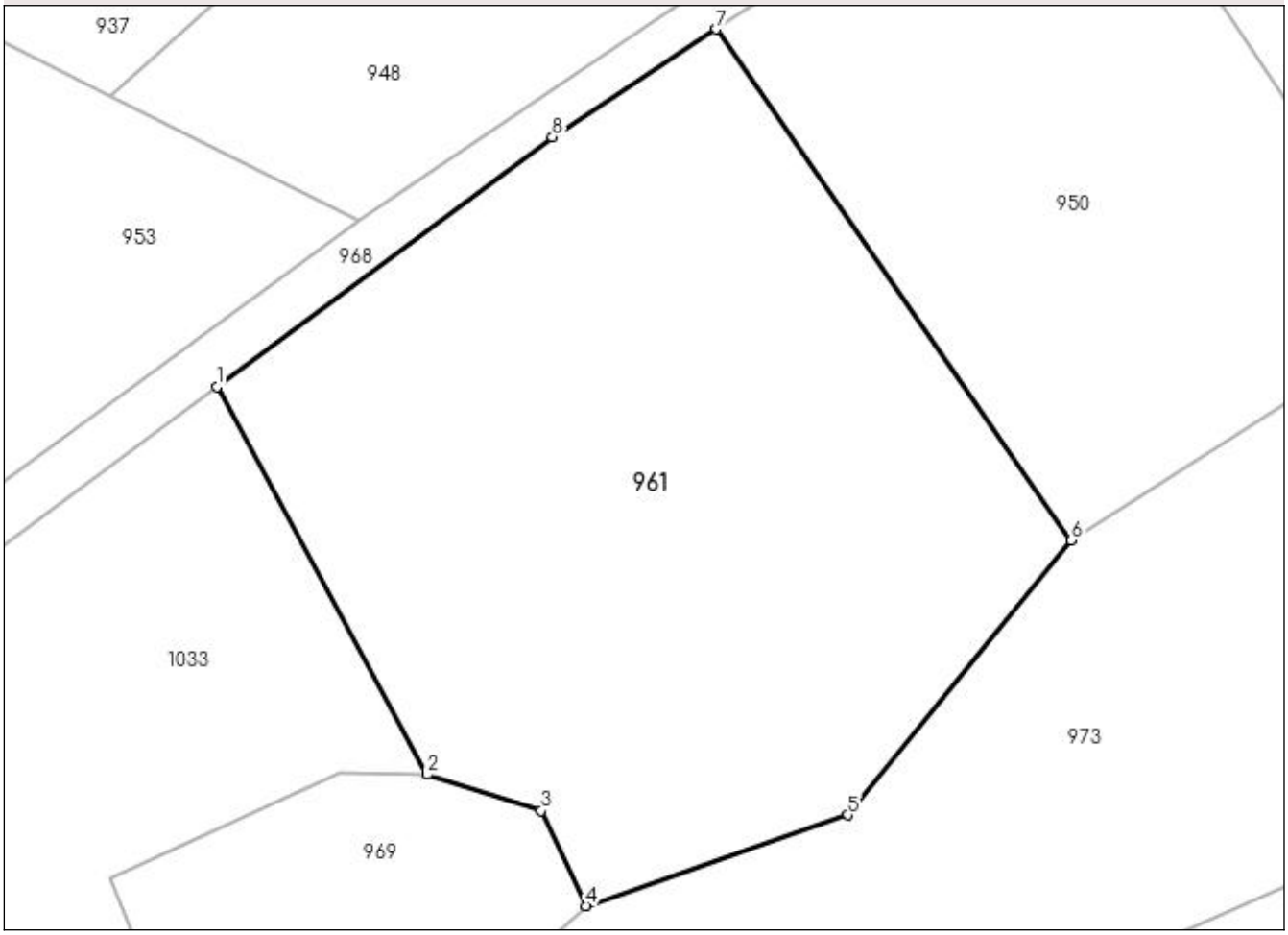

Date referitoare la teren

Crt	Categorie folosinţă	Intra vilan	Suprafaţa (mp)	Tarla	Parcelă	Nr. topo	Observaţii / Referinţe
1	faneata	NU	3.500	63	3395/6	-	

Lungime Segmente
1) Valorile lungimilor segmentelor sunt obţinute din proiecţie în plan.

Punct început	X / Y	Punct sfârşit	X / Y	Lungime segment (** (m)
1	448.727,34 513.332,963	2	448.746,45 513.297,783	40.035
2	448.746,45 513.297,783	3	448.756,786 513.294,505	10.843
3	448.756,786 513.294,505	4	448.760,838 513.285,878	9.532
4	448.760,838 513.285,878	5	448.784,625 513.294,103	25.169
5	448.784,625 513.294,103	6	448.804,915 513.319,017	32.13

Punct început	X / Y	Punct sfârşit	X / Y	Lungime segment (** (m)
6	448.804,915 513.319,017	7	448.772,693 513.365,392	56.471
7	448.772,693 513.365,392	8	448.757,811 513.355,601	17.814
8	448.757,811 513.355,601	1	448.727,34 513.332,963	37.96

** Lungimile segmentelor sunt determinate în planul de proiecţie Stereo 70 şi sunt rotunjite la 1 milimetru.
*** Distanţa dintre puncte este formată din segmente cumulate ce sunt mai mici decât valoarea 1 milimetru.

DATE DESPRE IMOBILUL NR. 962

Oficiul de Cadastru şi Publicitate Imobiliară SIBIU
Biroul de Cadastru şi Publicitate Imobiliară Medias

A. Partea I. Descrierea imobilului

TEREN Extravilan

Adresa: Jud. Sibiu

Nr. Crt	Nr cadastral Nr. topografic	Suprafaţa* (mp)	Observaţii / Referinţe
A1		800	Sector cadastral:45 Teren neimprejmuit;

B. Partea II. Proprietari şi acte

Inscrieri privitoare la dreptul de proprietate şi alte drepturi reale		Referinţe
/		
Act Administrativ nr. 849/6, din 25/05/1995 emis de CJSDPAT SIBIU (TITLU DE PROPRIETATE);		
B1	Intabulare, drept de PROPRIETATE, dobandit prin Constituire, cota actuala 1/1	A1
	1) **SABIA VICTORIA**	

C. Partea III. SARCINI .

Inscrieri privind dezmembramintele dreptului de proprietate, drepturi reale de garanţie şi sarcini	Referinţe
NU SUNT	

Anexa Nr. 1 La Partea I

Teren

Nr cadastral	Suprafaţa (mp)*	Observaţii / Referinţe
	800	

* Suprafaţa este determinată in planul de proiecţie Stereo 70.

DETALII LINIARE IMOBIL

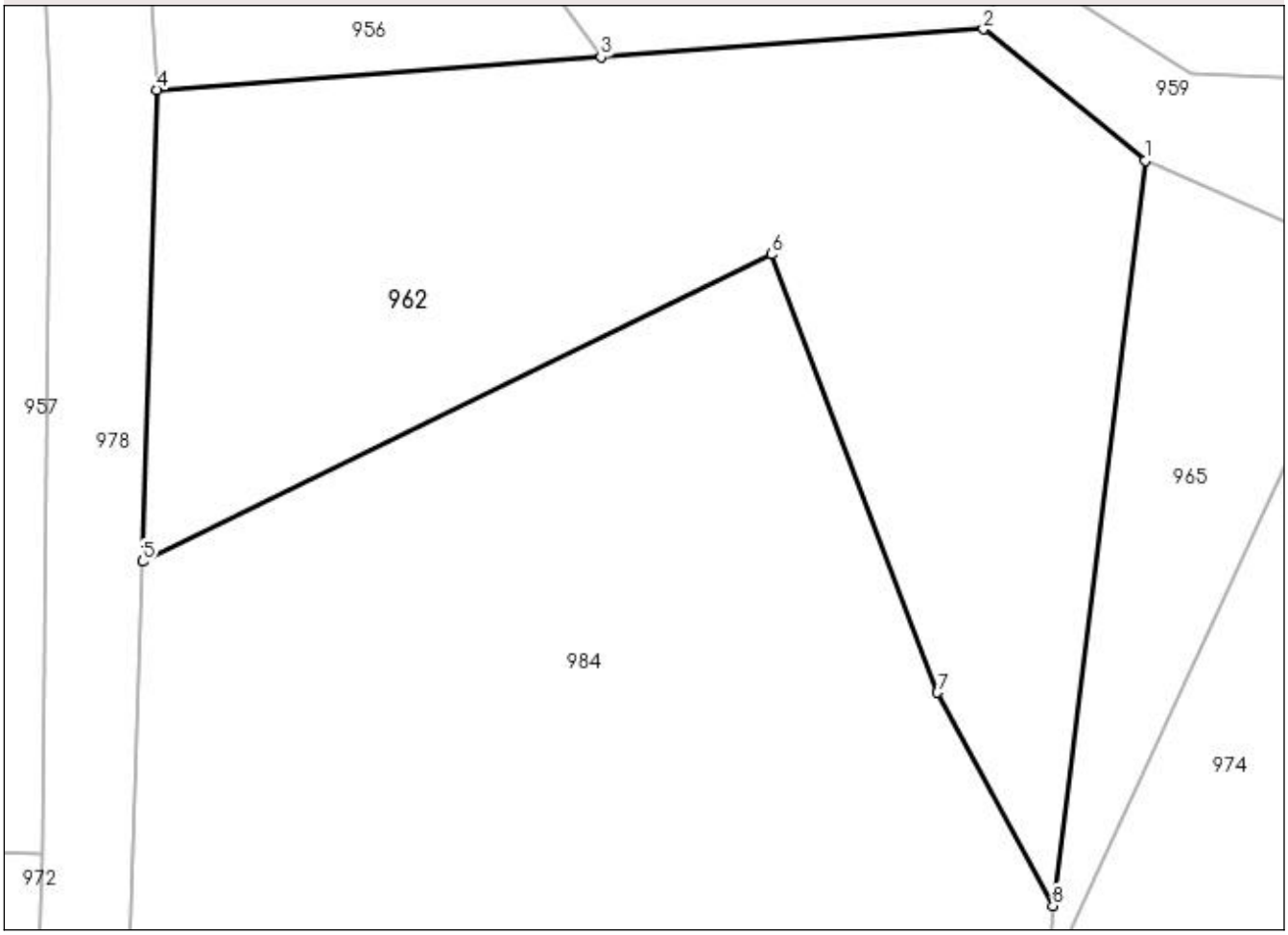

Date referitoare la teren

Crt	Categorie folosință	Intra vilan	Suprafaţa (mp)	Tarla	Parcelă	Nr. topo	Observaţii / Referinţe
1	faneata	NU	800	63	3338/2/1	-	

Lungime Segmente
1) Valorile lungimilor segmentelor sunt obţinute din proiecţie în plan.

Punct început	X / Y	Punct sfârşit	X / Y	Lungime segment (** (m)
1	448.492,403 513.321,32	2	448.485,225 513.327,146	9.244
2	448.485,225 513.327,146	3	448.468,281 513.325,903	16.99
3	448.468,281 513.325,903	4	448.448,59 513.324,459	19.744
4	448.448,59 513.324,459	5	448.447,965 513.303,557	20.911
5	448.447,965 513.303,557	6	448.475,834 513.317,17	31.016

Punct început	X / Y	Punct sfârşit	X / Y	Lungime segment (** (m)
6	448.475,834 513.317,17	7	448.483,196 513.297,764	20.755
7	448.483,196 513.297,764	8	448.488,312 513.288,315	10.745
8	448.488,312 513.288,315	1	448.492,403 513.321,32	33.257

** Lungimile segmentelor sunt determinate în planul de proiecţie Stereo 70 şi sunt rotunjite la 1 milimetru.
*** Distanţa dintre puncte este formată din segmente cumulate ce sunt mai mici decât valoarea 1 milimetru.

DATE DESPRE IMOBILUL NR. 963

Oficiul de Cadastru şi Publicitate Imobiliară SIBIU
Biroul de Cadastru şi Publicitate Imobiliară Medias

A. Partea I. Descrierea imobilului

TEREN Extravilan

Adresa: Jud. Sibiu

Nr. Crt	Nr cadastral Nr. topografic	Suprafaţa* (mp)	Observaţii / Referinţe
A1		1.700	Sector cadastral:45 Teren neimprejmuit;

B. Partea II. Proprietari şi acte

Inscrieri privitoare la dreptul de proprietate şi alte drepturi reale		Referinţe
/		
Act Administrativ nr. 573/6, din 22/05/1995 emis de CJSDPAT SIBIU (TITLU DE PROPRIETATE);		
B1	Intabulare, drept de PROPRIETATE, dobandit prin Reconstituire, cota actuala 1/1	A1
	1) **NEAMŢU VIOREL**	

C. Partea III. SARCINI .

Inscrieri privind dezmembramintele dreptului de proprietate, drepturi reale de garanţie şi sarcini	Referinţe
NU SUNT	

Anexa Nr. 1 La Partea I

Teren

Nr cadastral	Suprafaţa (mp)*	Observaţii / Referinţe
	1.700	

* Suprafaţa este determinată in planul de proiecţie Stereo 70.

DETALII LINIARE IMOBIL

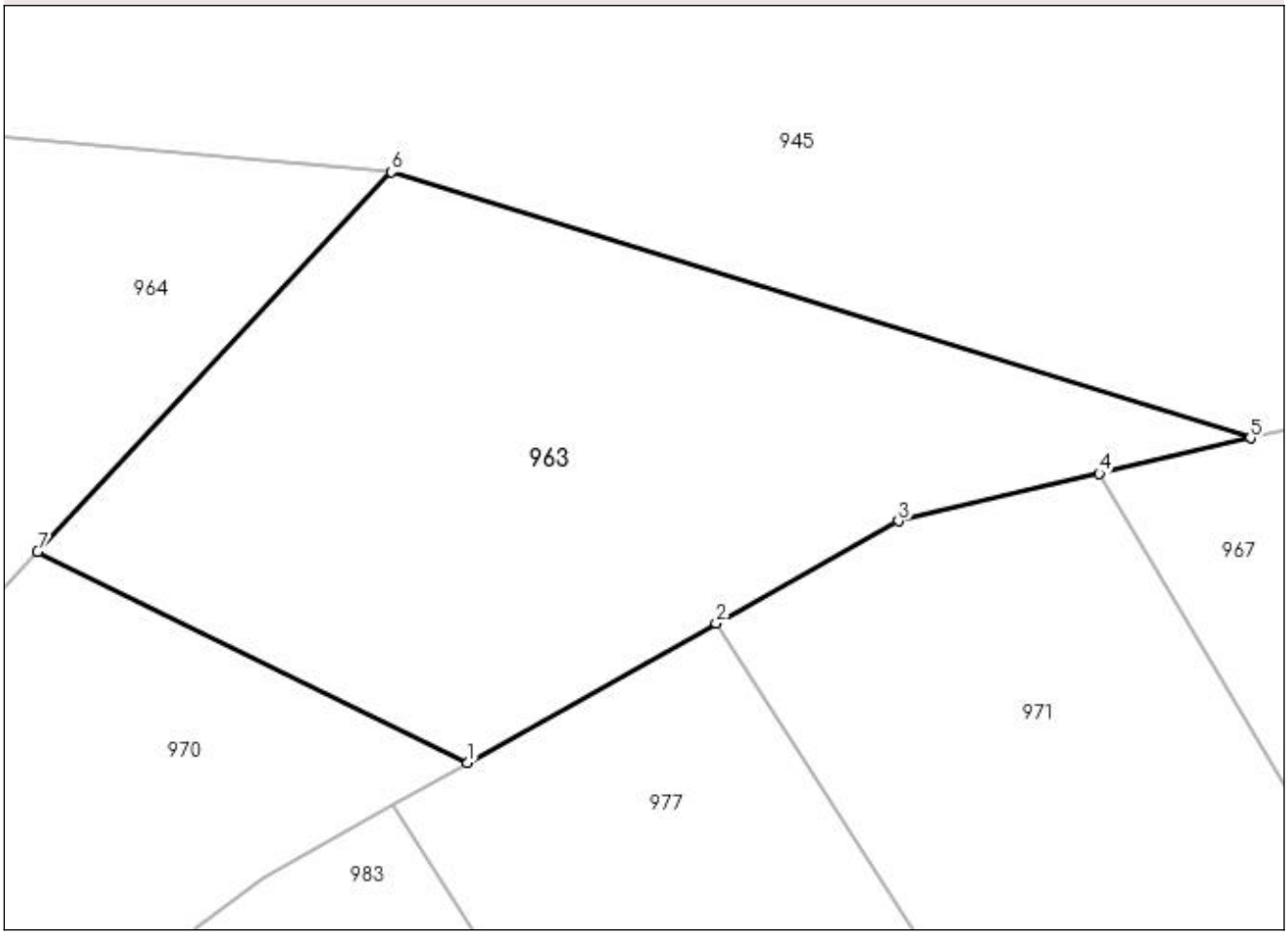

Date referitoare la teren

Crt	Categorie folosinţă	Intra vilan	Suprafaţa (mp)	Tarla	Parcelă	Nr. topo	Observaţii / Referinţe
1	faneata	NU	1.700	63	3402/1	-	NR TARLA 64 GRESIT IN TP NR PARCELA 3412/1 GRESIT IN TP

Lungime Segmente
1) Valorile lungimilor segmentelor sunt obţinute din proiecţie în plan.

Punct început	X / Y	Punct sfârşit	X / Y	Lungime segment (** (m)
1	449.118,664 513.288,84	2	449.136,296 513.298,732	20.217
2	449.136,296 513.298,732	3	449.149,23 513.305,989	14.831
3	449.149,23 513.305,989	4	449.163,491 513.309,346	14.651
4	449.163,491 513.309,346	5	449.174,218 513.311,87	11.02
5	449.174,218 513.311,87	6	449.113,281 513.330,736	63.791

Punct început	X / Y	Punct sfârşit	X / Y	Lungime segment (** (m)
6	449.113,281 513.330,736	7	449.088,164 513.303,816	36.818
7	449.088,164 513.303,816	1	449.118,664 513.288,84	33.979

** Lungimile segmentelor sunt determinate în planul de proiecţie Stereo 70 şi sunt rotunjite la 1 milimetru.
*** Distanţa dintre puncte este formată din segmente cumulate ce sunt mai mici decât valoarea 1 milimetru.

DATE DESPRE IMOBILUL NR. 964

Oficiul de Cadastru şi Publicitate Imobiliară SIBIU
Biroul de Cadastru şi Publicitate Imobiliară Medias

A. Partea I. Descrierea imobilului

TEREN Extravilan

Adresa: Jud. Sibiu

Nr. Crt	Nr cadastral Nr. topografic	Suprafaţa* (mp)	Observaţii / Referinţe
A1		1.900	Sector cadastral:45 Teren neimprejmuit;

B. Partea II. Proprietari şi acte

Inscrieri privitoare la dreptul de proprietate şi alte drepturi reale		Referinţe
/		
Act Administrativ nr. 314, din 26/11/2007 emis de CONSILIUL LOCAL MEDIAS (HOTARARE DE CONSILIU);		
B1	Intabulare, drept de PROPRIETATE, dobandit prin Lege, cota actuala 1/1	A1
	1) **MUNICIPIUL MEDIAŞ DOMENIUL PRIVAT**, CIF:4240677	

C. Partea III. SARCINI .

Inscrieri privind dezmembramintele dreptului de proprietate, drepturi reale de garanţie şi sarcini	Referinţe
NU SUNT	

Anexa Nr. 1 La Partea I

Teren

Nr cadastral	Suprafaţa (mp)*	Observaţii / Referinţe
	1.900	

* Suprafaţa este determinată in planul de proiecţie Stereo 70.

DETALII LINIARE IMOBIL

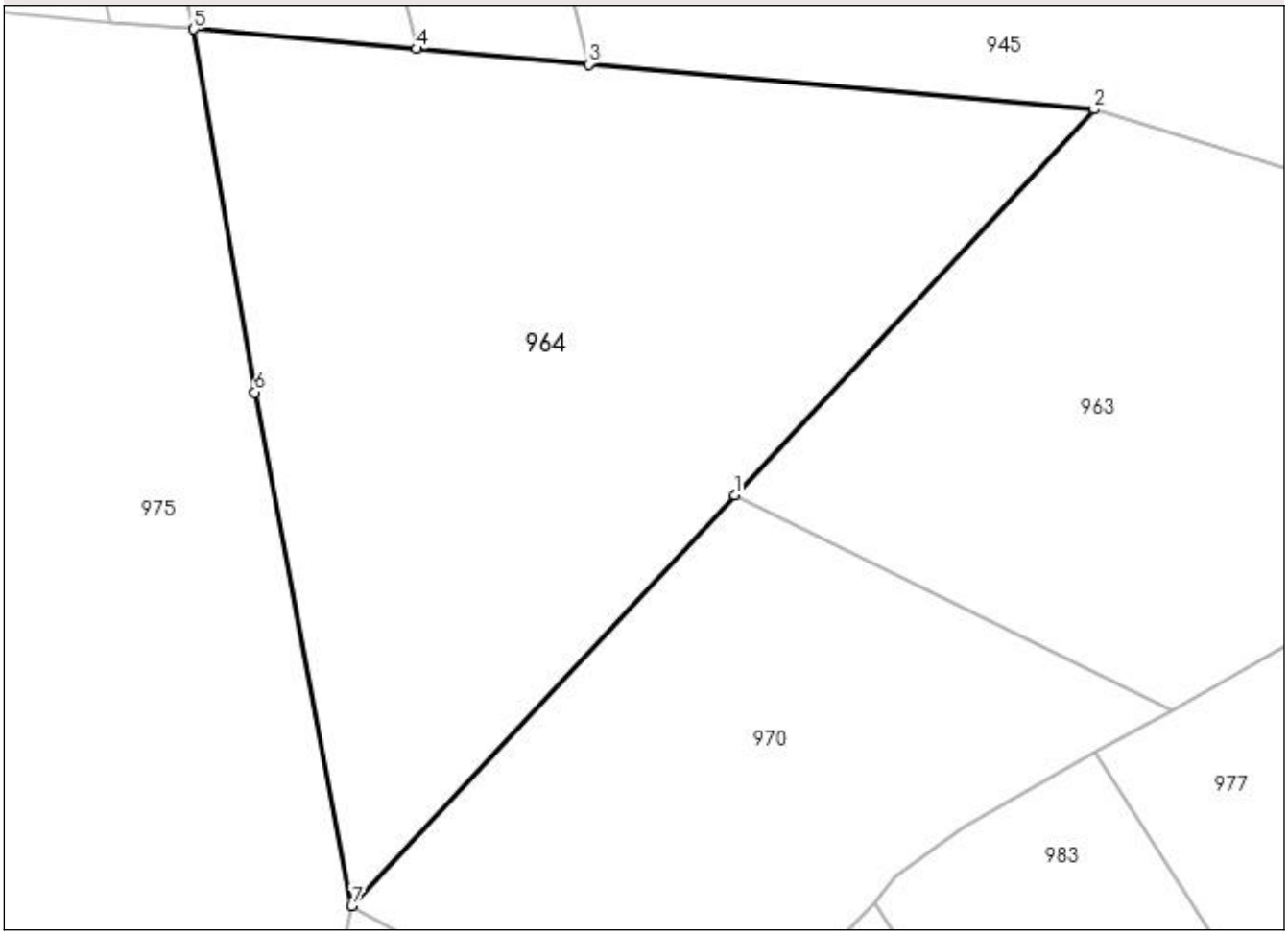

Date referitoare la teren

Crt	Categorie folosință	Intra vilan	Suprafaţa (mp)	Tarla	Parcelă	Nr. topo	Observaţii / Referinţe
1	pasune	NU	1.900	63	3403/2	-	

Lungime Segmente
1) Valorile lungimilor segmentelor sunt obţinute din proiecţie în plan.

Punct început	X / Y	Punct sfârşit	X / Y	Lungime segment (** (m)
1	449.088,164 513.303,816	2	449.113,281 513.330,736	36.818
2	449.113,281 513.330,736	3	449.077,983 513.333,876	35.437
3	449.077,983 513.333,876	4	449.065,972 513.334,945	12.059
4	449.065,972 513.334,945	5	449.050,431 513.336,328	15.602
5	449.050,431 513.336,328	6	449.054,683 513.310,998	25.684

Punct început	X / Y	Punct sfârşit	X / Y	Lungime segment (** (m)
6	449.054,683 513.310,998	7	449.061,45 513.275,184	36.448
7	449.061,45 513.275,184	1	449.088,164 513.303,816	39.159

** Lungimile segmentelor sunt determinate în planul de proiecţie Stereo 70 şi sunt rotunjite la 1 milimetru.
*** Distanţa dintre puncte este formată din segmente cumulate ce sunt mai mici decât valoarea 1 milimetru.

DATE DESPRE IMOBILUL NR. 965

Oficiul de Cadastru şi Publicitate Imobiliară SIBIU
Biroul de Cadastru şi Publicitate Imobiliară Medias

A. Partea I. Descrierea imobilului

TEREN Extravilan

Adresa: Jud. Sibiu

Nr. Crt	Nr cadastral Nr. topografic	Suprafaţa* (mp)	Observaţii / Referinţe
A1		200	Sector cadastral:45 Teren neimprejmuit;

B. Partea II. Proprietari şi acte

Inscrieri privitoare la dreptul de proprietate şi alte drepturi reale		Referinţe
/		
Act Administrativ nr. 866/6, din 13/06/1995 emis de CJSDPAT SIBIU (TITLU DE PROPRIETATE);		
B1	Intabulare, drept de PROPRIETATE, dobandit prin Constituire, cota actuala 1/1	A1
	1) **EDVEŞ ANA**	

C. Partea III. SARCINI .

Inscrieri privind dezmembramintele dreptului de proprietate, drepturi reale de garanţie şi sarcini	Referinţe
NU SUNT	

Anexa Nr. 1 La Partea I

Teren

Nr cadastral	Suprafaţa (mp)*	Observaţii / Referinţe
	200	

* Suprafaţa este determinată in planul de proiecţie Stereo 70.

DETALII LINIARE IMOBIL

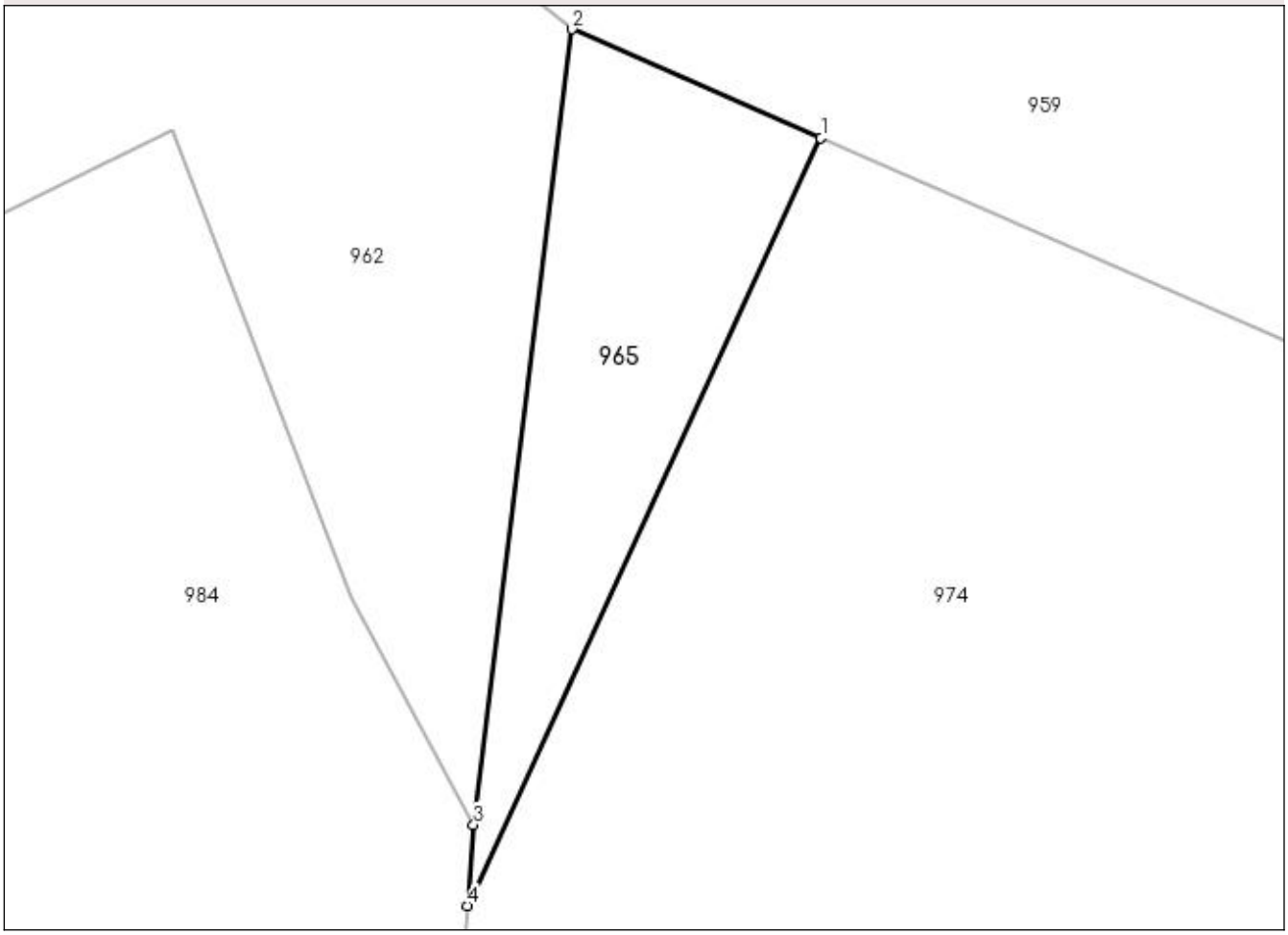

Date referitoare la teren

Crt	Categorie folosință	Intra vilan	Suprafaţa (mp)	Tarla	Parcelă	Nr. topo	Observaţii / Referinţe
1	faneata	NU	200	63	3338/2/2	-	

Lungime Segmente
1) Valorile lungimilor segmentelor sunt obţinute din proiecţie în plan.

Punct început	X / Y	Punct sfârşit	X / Y	Lungime segment (** (m)
1	448.502,728 513.316,802	2	448.492,403 513.321,32	11.27
2	448.492,403 513.321,32	3	448.488,312 513.288,315	33.257
3	448.488,312 513.288,315	4	448.488,043 513.284,957	3.369
4	448.488,043 513.284,957	1	448.502,728 513.316,802	35.068

** Lungimile segmentelor sunt determinate în planul de proiecţie Stereo 70 şi sunt rotunjite la 1 milimetru.
*** Distanţa dintre puncte este formată din segmente cumulate ce sunt mai mici decât valoarea 1 milimetru.

DATE DESPRE IMOBILUL NR. 966

Oficiul de Cadastru şi Publicitate Imobiliară SIBIU
Biroul de Cadastru şi Publicitate Imobiliară Medias

A. Partea I. Descrierea imobilului

TEREN Extravilan

Adresa: Jud. Sibiu

Nr. Crt	Nr cadastral Nr. topografic	Suprafaţa* (mp)	Observaţii / Referinţe
A1		4.000	Sector cadastral:45 Teren neimprejmuit;

B. Partea II. Proprietari şi acte

Inscrieri privitoare la dreptul de proprietate şi alte drepturi reale		Referinţe
/		
Act Administrativ nr. 853/6, din 25/05/1995 emis de CJSDPAT SIBIU (TITLU DE PROPRIETATE);		
B1	Intabulare, drept de PROPRIETATE, dobandit prin Constituire, cota actuala 1/1	A1
	1) **POTOACĂ MARINELA**	

C. Partea III. SARCINI .

Inscrieri privind dezmembramintele dreptului de proprietate, drepturi reale de garanţie şi sarcini	Referinţe
NU SUNT	

Anexa Nr. 1 La Partea I

Teren

Nr cadastral	Suprafaţa (mp)*	Observaţii / Referinţe
	4.000	

* Suprafaţa este determinată in planul de proiecţie Stereo 70.

DETALII LINIARE IMOBIL

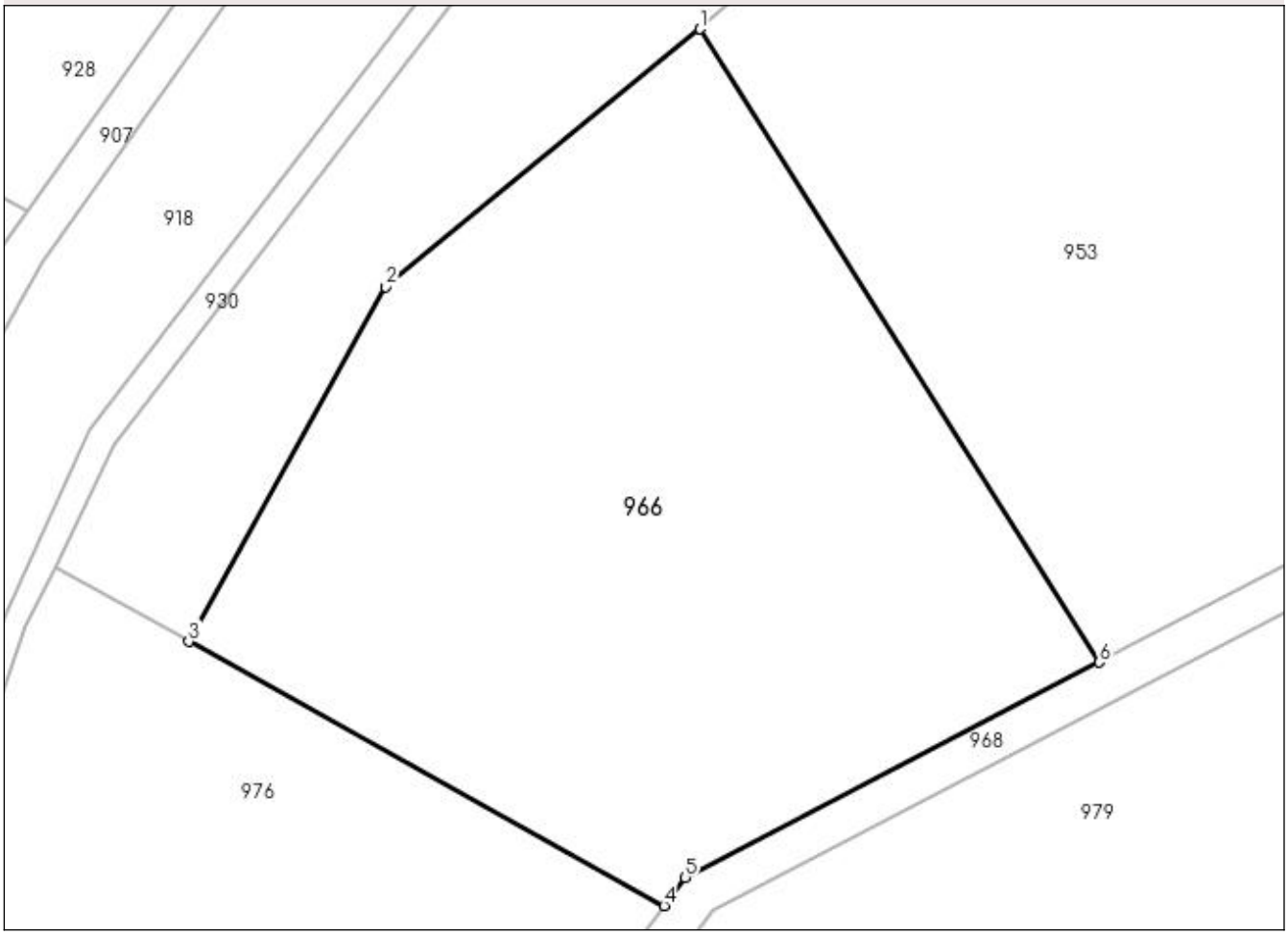

Date referitoare la teren

Crt	Categorie folosință	Intra vilan	Suprafaţa (mp)	Tarla	Parcelă	Nr. topo	Observaţii / Referinţe
1	arabil	NU	4.000	63	3377/21	-	

Lungime Segmente
1) Valorile lungimilor segmentelor sunt obţinute din proiecţie în plan.

Punct început	X / Y	Punct sfârşit	X / Y	Lungime segment (** (m)
1	448.615,195 513.354,009	2	448.584,714 513.329,065	39.386
2	448.584,714 513.329,065	3	448.565,656 513.294,71	39.287
3	448.565,656 513.294,71	4	448.611,698 513.269,124	52.674
4	448.611,698 513.269,124	5	448.613,753 513.271,864	3.424
5	448.613,753 513.271,864	6	448.653,881 513.292,708	45.219

Punct început	X / Y	Punct sfârşit	X / Y	Lungime segment (** (m)
6	448.653,881 513.292,708	1	448.615,195 513.354,009	72.488

** Lungimile segmentelor sunt determinate în planul de proiecţie Stereo 70 şi sunt rotunjite la 1 milimetru.
*** Distanţa dintre puncte este formată din segmente cumulate ce sunt mai mici decât valoarea 1 milimetru.

DATE DESPRE IMOBILUL NR. 967

Oficiul de Cadastru şi Publicitate Imobiliară SIBIU
Biroul de Cadastru şi Publicitate Imobiliară Medias

A. Partea I. Descrierea imobilului

TEREN Extravilan

Adresa: Jud. Sibiu

Nr. Crt	Nr cadastral Nr. topografic	Suprafaţa* (mp)	Observaţii / Referinţe
A1		3.300	Sector cadastral:45 Teren neimprejmuit;

B. Partea II. Proprietari şi acte

Inscrieri privitoare la dreptul de proprietate şi alte drepturi reale		Referinţe
/		
Act Administrativ nr. 314, din 26/11/2007 emis de CONSILIUL LOCAL MEDIAS (HOTARARE DE CONSILIU);		
B1	Intabulare, drept de PROPRIETATE, dobandit prin Lege, cota actuala 1/1	A1
	1) **MUNICIPIUL MEDIAŞ DOMENIUL PRIVAT**, CIF:4240677	

C. Partea III. SARCINI .

Inscrieri privind dezmembramintele dreptului de proprietate, drepturi reale de garanţie şi sarcini	Referinţe
NU SUNT	

Anexa Nr. 1 La Partea I

Teren

Nr cadastral	Suprafaţa (mp)*	Observaţii / Referinţe
	3.300	

* Suprafaţa este determinată in planul de proiecţie Stereo 70.

DETALII LINIARE IMOBIL

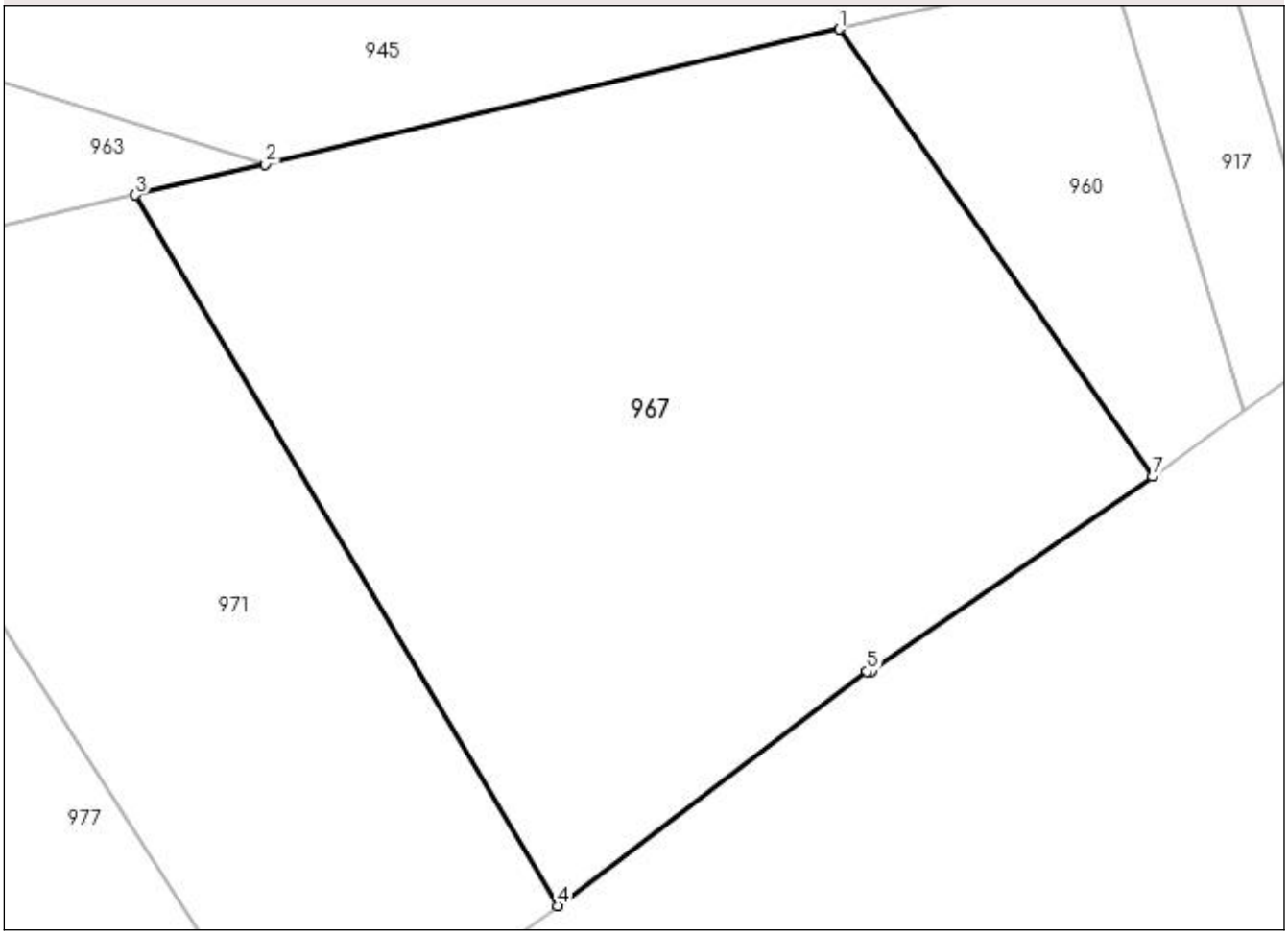

Date referitoare la teren

Crt	Categorie folosință	Intra vilan	Suprafaţa (mp)	Tarla	Parcelă	Nr. topo	Observaţii / Referinţe
1	pasune	NU	3.300	63	3399/10	-	

Lungime Segmente
1) Valorile lungimilor segmentelor sunt obţinute din proiecţie în plan.

Punct început	X / Y	Punct sfârşit	X / Y	Lungime segment (** (m)
1	449.221,728 513.323,053	2	449.174,218 513.311,87	48.808
2	449.174,218 513.311,87	3	449.163,491 513.309,346	11.02
3	449.163,491 513.309,346	4	449.198,409 513.250,578	68.358
4	449.198,409 513.250,578	5	449.223,992 513.269,953	32.092
5	449.223,992 513.269,953	6	449.224,402 513.269,971	0.41

Punct început	X / Y	Punct sfârşit	X / Y	Lungime segment (** (m)
6	449.224,402 513.269,971	7	449.247,617 513.286,074	28.253
7	449.247,617 513.286,074	1	449.221,728 513.323,053	45.14

** Lungimile segmentelor sunt determinate în planul de proiecţie Stereo 70 şi sunt rotunjite la 1 milimetru.
*** Distanţa dintre puncte este formată din segmente cumulate ce sunt mai mici decât valoarea 1 milimetru.

DATE DESPRE IMOBILUL NR. 968

Oficiul de Cadastru şi Publicitate Imobiliară SIBIU
Biroul de Cadastru şi Publicitate Imobiliară Medias

A. Partea I. Descrierea imobilului

TEREN Extravilan

Adresa: Jud. Sibiu

Nr. Crt	Nr cadastral Nr. topografic	Suprafaţa* (mp)	Observaţii / Referinţe
A1		2.552	Sector cadastral:45 Teren neimprejmuit;

B. Partea II. Proprietari şi acte

Inscrieri privitoare la dreptul de proprietate şi alte drepturi reale		Referinţe
/		
Act Normativ nr. 7, din 13/03/1996 emis de PARLAMENTUL ROMANIEI (lege);		
B1	Inscrierea provizorie, drept de PROPRIETATE, dobandit prin Lege, cota actuala 1/1	A1
	1) **MUNICIPIUL MEDIAŞ**, CIF:4240677, proprietar neidentificat	

C. Partea III. SARCINI .

Inscrieri privind dezmembramintele dreptului de proprietate, drepturi reale de garanţie şi sarcini	Referinţe
NU SUNT	

Anexa Nr. 1 La Partea I

Teren

Nr cadastral	Suprafaţa (mp)*	Observaţii / Referinţe
	2.552	

* Suprafaţa este determinată in planul de proiecţie Stereo 70.

DETALII LINIARE IMOBIL

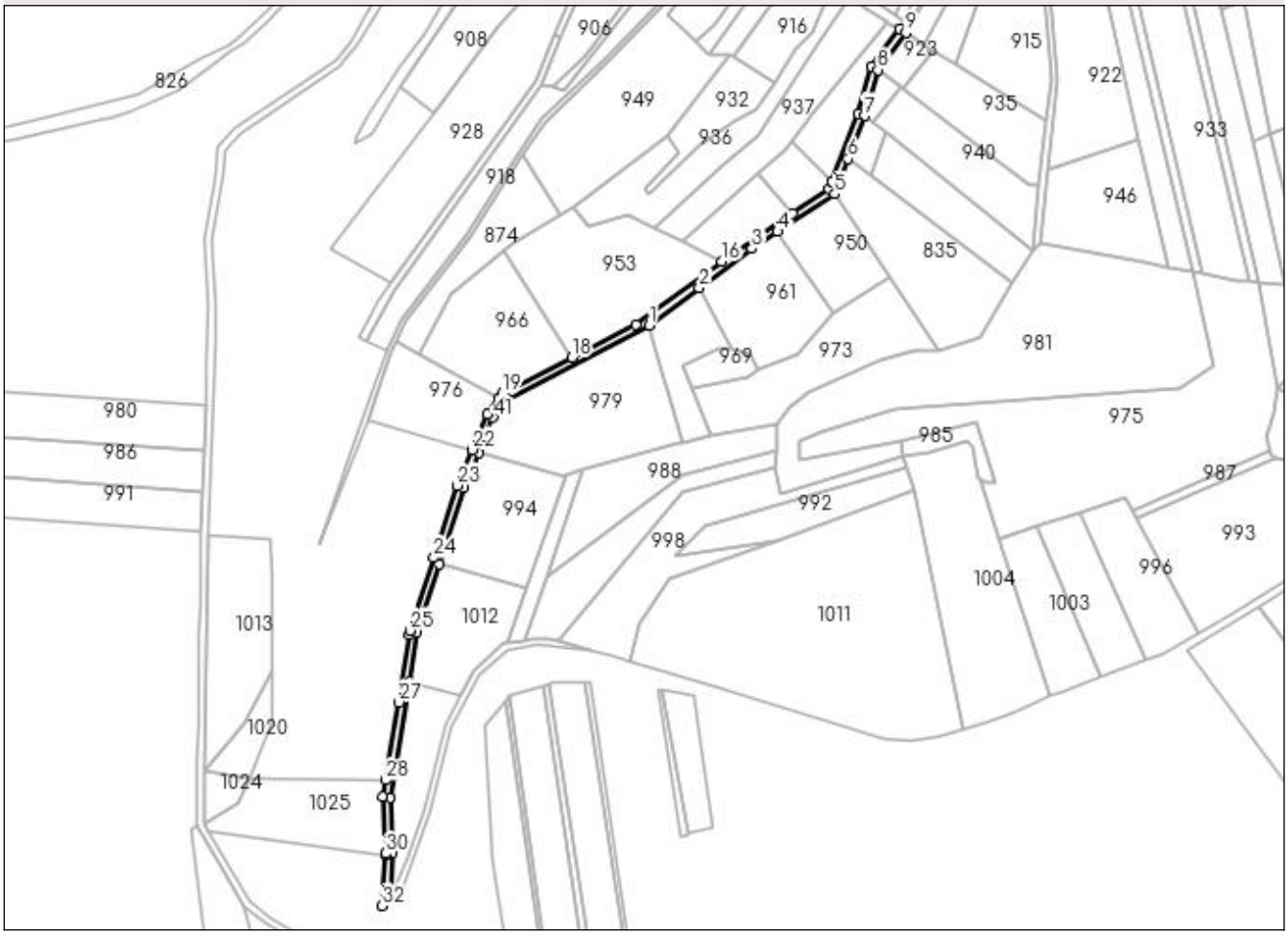

Date referitoare la teren

Crt	Categorie folosinţă	Intra vilan	Suprafaţa (mp)	Tarla	Parcelă	Nr. topo	Observaţii / Referinţe
1	drum	NU	2.552	63	3391	-	

Lungime Segmente

1) Valorile lungimilor segmentelor sunt obţinute din proiecţie în plan.

Punct început	X / Y	Punct sfârşit	X / Y	Lungime segment
1	448.698,381 513.311,448	2	448.727,34 513.332,963	36.076
4	448.772,693 513.365,392	5	448.805,661 513.387,082	39.464
7	448.822,819 513.432,219	8	448.830,489 513.458,65	27.521
10	448.843,076 513.482,136	11	448.826,85 513.460,464	27.072
13	448.804,09 513.394,206	14	448.802,382 513.389,713	4.807
16	448.740,306 513.348,091	17	448.690,761 513.311,865	61.375

Punct început	X / Y	Punct sfârşit	X / Y	Lungime segment
2	448.727,34 513.332,963	3	448.757,811 513.355,601	37.96
5	448.805,661 513.387,082	6	448.813,345 513.407,296	21.625
8	448.830,489 513.458,65	9	448.846,587 513.480,151	26.859
11	448.826,85 513.460,464	12	448.819,023 513.433,49	28.088
14	448.802,382 513.389,713	15	448.781,223 513.375,792	25.327
17	448.690,761 513.311,865	18	448.653,881 513.292,708	41.559

Punct început	X / Y	Punct sfârşit	X / Y	Lungime segment
3	448.757,811 513.355,601	4	448.772,693 513.365,392	17.814
6	448.813,345 513.407,296	7	448.822,819 513.432,219	26.663
9	448.846,587 513.480,151	10	448.843,076 513.482,136	4.033
12	448.819,023 513.433,49	13	448.804,09 513.394,206	42.026
15	448.781,223 513.375,792	16	448.740,306 513.348,091	49.413
18	448.653,881 513.292,708	19	448.613,753 513.271,864	45.219

Punct început	X / Y	Punct sfârşit	X / Y	Lungime segment
19	448.613,753 513.271,864	20	448.611,698 513.269,124	3.424
22	448.596,428 513.239,679	23	448.587,771 513.219,05	22.371
25	448.560,611 513.135,381	26	448.560,264 513.133,249	2.16
28	448.546,588 513.049,252	29	448.544,993 513.039,458	9.922
31	448.546,49 513.005,994	32	448.544,606 512.976,747	29.308
34	448.550,523 513.006,945	35	448.549,008 513.039,228	32.319
37	448.564,51 513.134,437	38	448.577,254 513.173,698	41.278
40	448.600,066 513.238,012	41	448.608,582 513.258,303	22.005

Punct început	X / Y	Punct sfârşit	X / Y	Lungime segment
20	448.611,698 513.269,124	21	448.605,085 513.260,307	11.022
23	448.587,771 513.219,05	24	448.574,268 513.177,454	43.733
26	448.560,264 513.133,249	27	448.553,885 513.094,074	39.692
29	448.544,993 513.039,458	30	448.546,52 513.006,915	32.579
32	448.544,606 512.976,747	33	448.549,719 512.981,636	7.074
35	448.549,008 513.039,228	36	448.559,868 513.105,928	67.578
38	448.577,254 513.173,698	39	448.591,524 513.217,656	46.216
41	448.608,582 513.258,303	42	448.616,406 513.268,734	13.04

Punct început	X / Y	Punct sfârşit	X / Y	Lungime segment
21	448.605,085 513.260,307	22	448.596,428 513.239,679	22.371
24	448.574,268 513.177,454	25	448.560,611 513.135,381	44.234
27	448.553,885 513.094,074	28	448.546,588 513.049,252	45.412
30	448.546,52 513.006,915	31	448.546,49 513.005,994	0.921
33	448.549,719 512.981,636	34	448.550,523 513.006,945	25.322
36	448.559,868 513.105,928	37	448.564,51 513.134,437	28.884
39	448.591,524 513.217,656	40	448.600,066 513.238,012	22.075
42	448.616,406 513.268,734	1	448.698,381 513.311,448	92.435

** Lungimile segmentelor sunt determinate în planul de proiecţie Stereo 70 şi sunt rotunjite la 1 milimetru.
*** Distanţa dintre puncte este formată din segmente cumulate ce sunt mai mici decât valoarea 1 milimetru.

DATE DESPRE IMOBILUL NR. 969

Oficiul de Cadastru şi Publicitate Imobiliară SIBIU
Biroul de Cadastru şi Publicitate Imobiliară Medias

A. Partea I. Descrierea imobilului

TEREN Extravilan

Adresa: Jud. Sibiu

Nr. Crt	Nr cadastral Nr. topografic	Suprafaţa* (mp)	Observaţii / Referinţe
A1		661	Sector cadastral:45 Teren neimprejmuit;

B. Partea II. Proprietari şi acte

Inscrieri privitoare la dreptul de proprietate şi alte drepturi reale		Referinţe
/		
Act Normativ nr. 7, din 13/03/1996 emis de PARLAMENTUL ROMANIEI (lege);		
B1	Inscrierea provizorie, drept de PROPRIETATE, dobandit prin Lege, cota actuala 1/1	A1
	1) **MUNICIPIUL MEDIAŞ**, CIF:4240677, proprietar neidentificat	

C. Partea III. SARCINI .

Inscrieri privind dezmembramintele dreptului de proprietate, drepturi reale de garanţie şi sarcini	Referinţe
NU SUNT	

Anexa Nr. 1 La Partea I

Teren

Nr cadastral	Suprafaţa (mp)*	Observaţii / Referinţe
	661	

* Suprafaţa este determinată in planul de proiecţie Stereo 70.

DETALII LINIARE IMOBIL

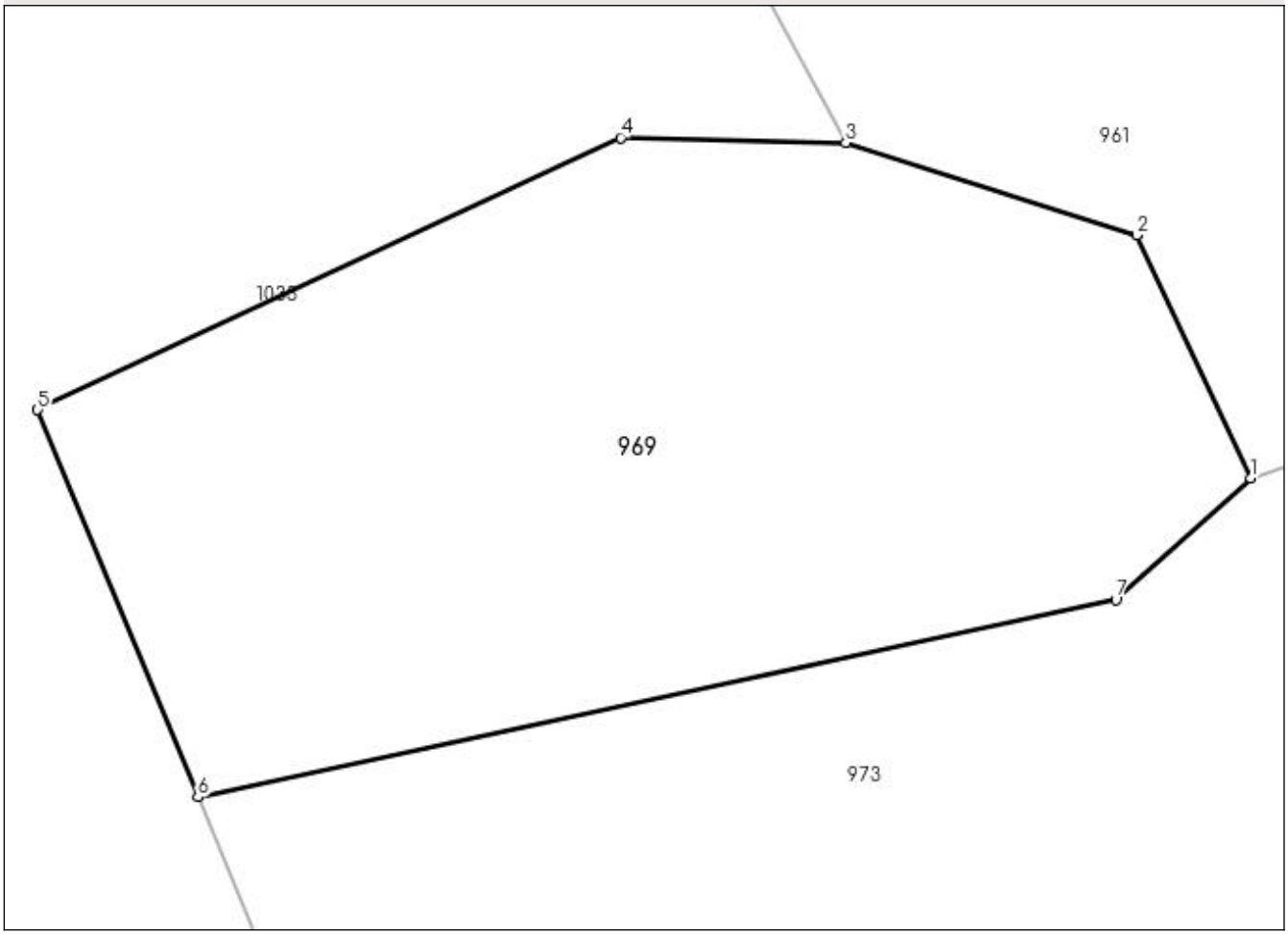

Date referitoare la teren

Crt	Categorie folosinţă	Intra vilan	Suprafaţa (mp)	Tarla	Parcelă	Nr. topo	Observaţii / Referinţe
1	faneata	NU	661	63	3395/6/1	-	

Lungime Segmente
1) Valorile lungimilor segmentelor sunt obţinute din proiecţie în plan.

Punct început	X / Y	Punct sfârşit	X / Y	Lungime segment (** (m)
1	448.760,838 513.285,878	2	448.756,786 513.294,505	9.532
2	448.756,786 513.294,505	3	448.746,45 513.297,783	10.843
3	448.746,45 513.297,783	4	448.738,452 513.297,965	8.0
4	448.738,452 513.297,965	5	448.717,714 513.288,301	22.879
5	448.717,714 513.288,301	6	448.723,412 513.274,535	14.899

Punct început	X / Y	Punct sfârşit	X / Y	Lungime segment (** (m)
6	448.723,412 513.274,535	7	448.756,05 513.281,562	33.386
7	448.756,05 513.281,562	1	448.760,838 513.285,878	6.446

** Lungimile segmentelor sunt determinate în planul de proiecţie Stereo 70 şi sunt rotunjite la 1 milimetru.
*** Distanţa dintre puncte este formată din segmente cumulate ce sunt mai mici decât valoarea 1 milimetru.

DATE DESPRE IMOBILUL NR. 970

Oficiul de Cadastru şi Publicitate Imobiliară SIBIU
Biroul de Cadastru şi Publicitate Imobiliară Medias

A. Partea I. Descrierea imobilului

TEREN Extravilan

Adresa: Jud. Sibiu

Nr. Crt	Nr cadastral Nr. topografic	Suprafaţa* (mp)	Observaţii / Referinţe
A1		1.100	Sector cadastral:45 Teren neimprejmuit;

B. Partea II. Proprietari şi acte

Inscrieri privitoare la dreptul de proprietate şi alte drepturi reale		Referinţe
/		
Act Administrativ nr. 573/6, din 22/05/1995 emis de CJSDPAT SIBIU (TITLU DE PROPRIETATE);		
B1	Intabulare, drept de PROPRIETATE, dobandit prin Reconstituire, cota actuala 1/1	A1
	1) **NEAMŢU VIOREL**	

C. Partea III. SARCINI .

Inscrieri privind dezmembramintele dreptului de proprietate, drepturi reale de garanţie şi sarcini	Referinţe
NU SUNT	

Anexa Nr. 1 La Partea I

Teren

Nr cadastral	Suprafaţa (mp)*	Observaţii / Referinţe
	1.100	

* Suprafaţa este determinată in planul de proiecţie Stereo 70.

DETALII LINIARE IMOBIL

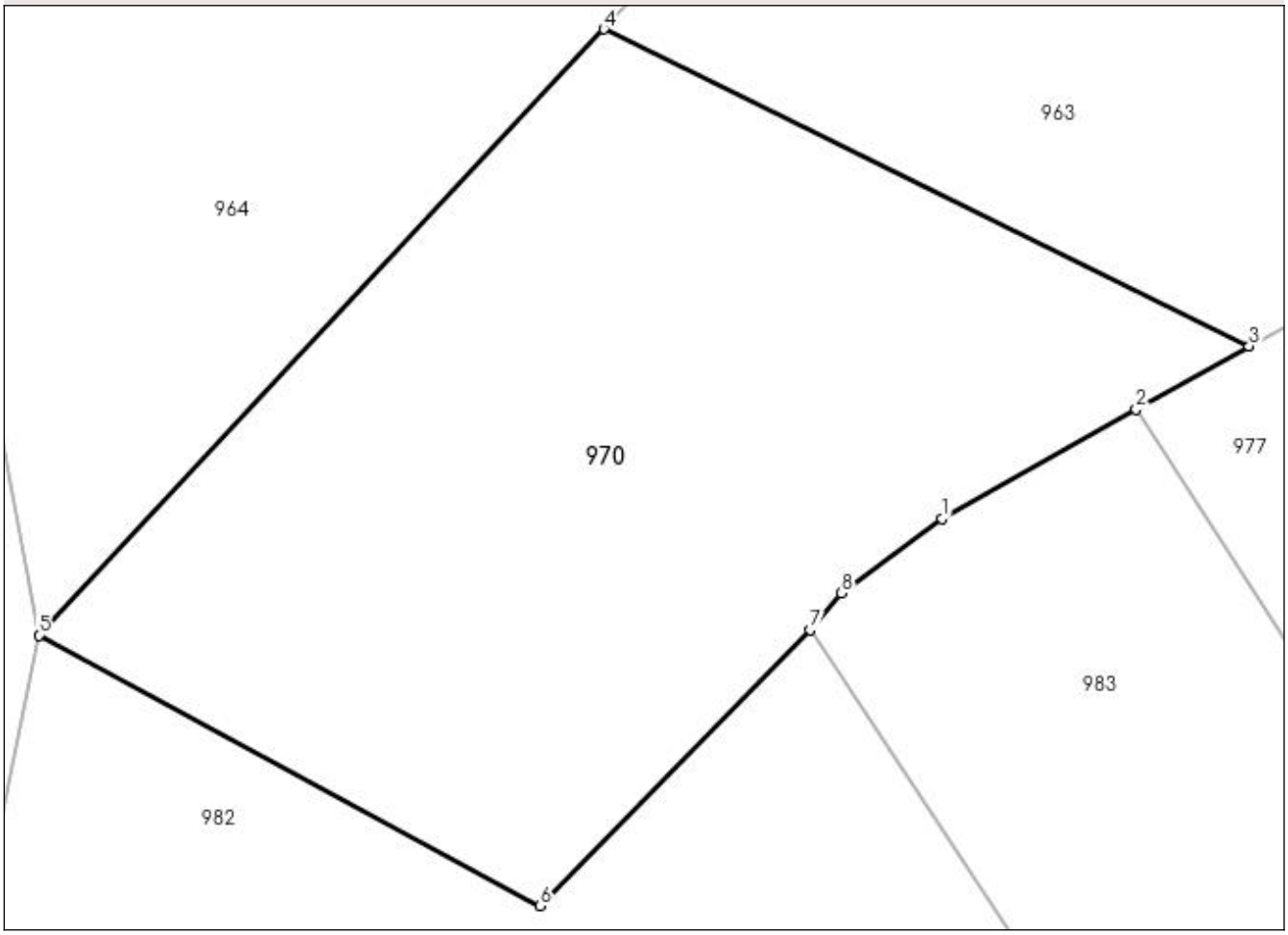

Date referitoare la teren

Crt	Categorie folosință	Intra vilan	Suprafaţa (mp)	Tarla	Parcelă	Nr. topo	Observaţii / Referinţe
1	pasune	NU	1.100	63	3403/1	-	NR TARLA 64 GRESIT IN TP

Lungime Segmente
1) Valorile lungimilor segmentelor sunt obţinute din proiecţie în plan.

Punct început	X / Y	Punct sfârşit	X / Y	Lungime segment (** (m)
1	449.104,144 513.280,692	2	449.113,327 513.285,845	10.53
2	449.113,327 513.285,845	3	449.118,664 513.288,84	6.12
3	449.118,664 513.288,84	4	449.088,164 513.303,816	33.979
4	449.088,164 513.303,816	5	449.061,45 513.275,184	39.159
5	449.061,45 513.275,184	6	449.085,143 513.262,4	26.922

Punct început	X / Y	Punct sfârşit	X / Y	Lungime segment (** (m)
6	449.085,143 513.262,4	7	449.097,915 513.275,438	18.251
7	449.097,915 513.275,438	8	449.099,404 513.277,17	2.284
8	449.099,404 513.277,17	1	449.104,144 513.280,692	5.906

** Lungimile segmentelor sunt determinate în planul de proiecţie Stereo 70 şi sunt rotunjite la 1 milimetru.
*** Distanţa dintre puncte este formată din segmente cumulate ce sunt mai mici decât valoarea 1 milimetru.

DATE DESPRE IMOBILUL NR. 971

Oficiul de Cadastru şi Publicitate Imobiliară SIBIU
Biroul de Cadastru şi Publicitate Imobiliară Medias

A. Partea I. Descrierea imobilului

TEREN Extravilan

Adresa: Jud. Sibiu

Nr. Crt	Nr cadastral Nr. topografic	Suprafaţa* (mp)	Observaţii / Referinţe
A1		2.000	Sector cadastral:45 Teren neimprejmuit;

B. Partea II. Proprietari şi acte

Inscrieri privitoare la dreptul de proprietate şi alte drepturi reale		Referinţe
/		
Act Administrativ nr. 699/6, din 14/06/1995 emis de CJSDPAT SIBIU (TITLU DE PROPRIETATE);		
B1	Intabulare, drept de PROPRIETATE, dobandit prin Reconstituire, cota actuala 1/1	A1
	1) **PĂRĂU ACHIM** 2) **PĂRAU SOFRON** 3) **MUNTEAN OLIMPIA** 4) **PĂRDUȚ MARIA**	

C. Partea III. SARCINI .

Inscrieri privind dezmembramintele dreptului de proprietate, drepturi reale de garanţie şi sarcini	Referinţe
NU SUNT	

Anexa Nr. 1 La Partea I

Teren

Nr cadastral	Suprafaţa (mp)*	Observaţii / Referinţe
	2.000	

* Suprafaţa este determinată in planul de proiecţie Stereo 70.

DETALII LINIARE IMOBIL

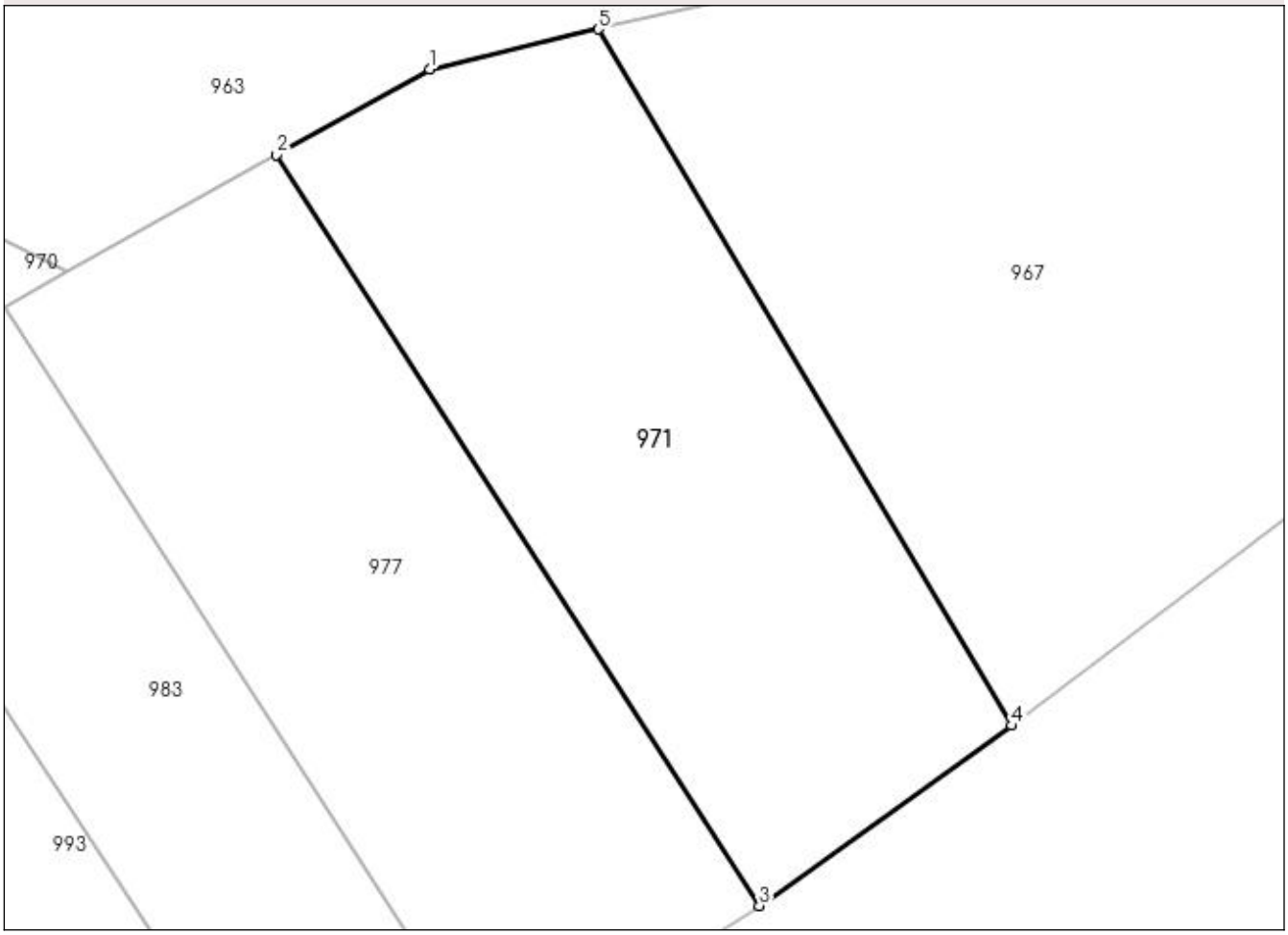

Date referitoare la teren

Crt	Categorie folosinţă	Intra vilan	Suprafaţa (mp)	Tarla	Parcelă	Nr. topo	Observaţii / Referinţe
1	faneata	NU	2.000	63	3399/9/2	-	NR TARLA 64 GRESIT IN TP

Lungime Segmente
1) Valorile lungimilor segmentelor sunt obţinute din proiecţie în plan.

Punct început	X / Y	Punct sfârşit	X / Y	Lungime segment (** (m)
1	449.149,23 513.305,989	2	449.136,296 513.298,732	14.831
2	449.136,296 513.298,732	3	449.177,097 513.235,373	75.359
3	449.177,097 513.235,373	4	449.198,409 513.250,578	26.18
4	449.198,409 513.250,578	5	449.163,491 513.309,346	68.358
5	449.163,491 513.309,346	1	449.149,23 513.305,989	14.651

** Lungimile segmentelor sunt determinate în planul de proiecţie Stereo 70 şi sunt rotunjite la 1 milimetru.
*** Distanţa dintre puncte este formată din segmente cumulate ce sunt mai mici decât valoarea 1 milimetru.

DATE DESPRE IMOBILUL NR. 972

Oficiul de Cadastru şi Publicitate Imobiliară SIBIU
Biroul de Cadastru şi Publicitate Imobiliară Medias

A. Partea I. Descrierea imobilului

TEREN Extravilan

Adresa: Jud. Sibiu

Nr. Crt	Nr cadastral Nr. topografic	Suprafaţa* (mp)	Observaţii / Referinţe
A1	116187	3.000	Sector cadastral:45 Teren neimprejmuit;

B. Partea II. Proprietari şi acte

Inscrieri privitoare la dreptul de proprietate şi alte drepturi reale		Referinţe
27750 / 12/10/2021		
Act Administrativ nr. 869/6, din 13/06/1995 emis de CJSDPT - Sibiu (titlu de proprietate);		
B1	Intabulare, drept de PROPRIETATE, dobandit prin Constituire, cota actuala 1/1	A1
	1) **GASPAR ANA**	

C. Partea III. SARCINI .

Inscrieri privind dezmembramintele dreptului de proprietate, drepturi reale de garanţie şi sarcini	Referinţe
NU SUNT	

Anexa Nr. 1 La Partea I

Teren

Nr cadastral	Suprafaţa (mp)*	Observaţii / Referinţe
116187	3.000	

* Suprafaţa este determinată in planul de proiecţie Stereo 70.

DETALII LINIARE IMOBIL

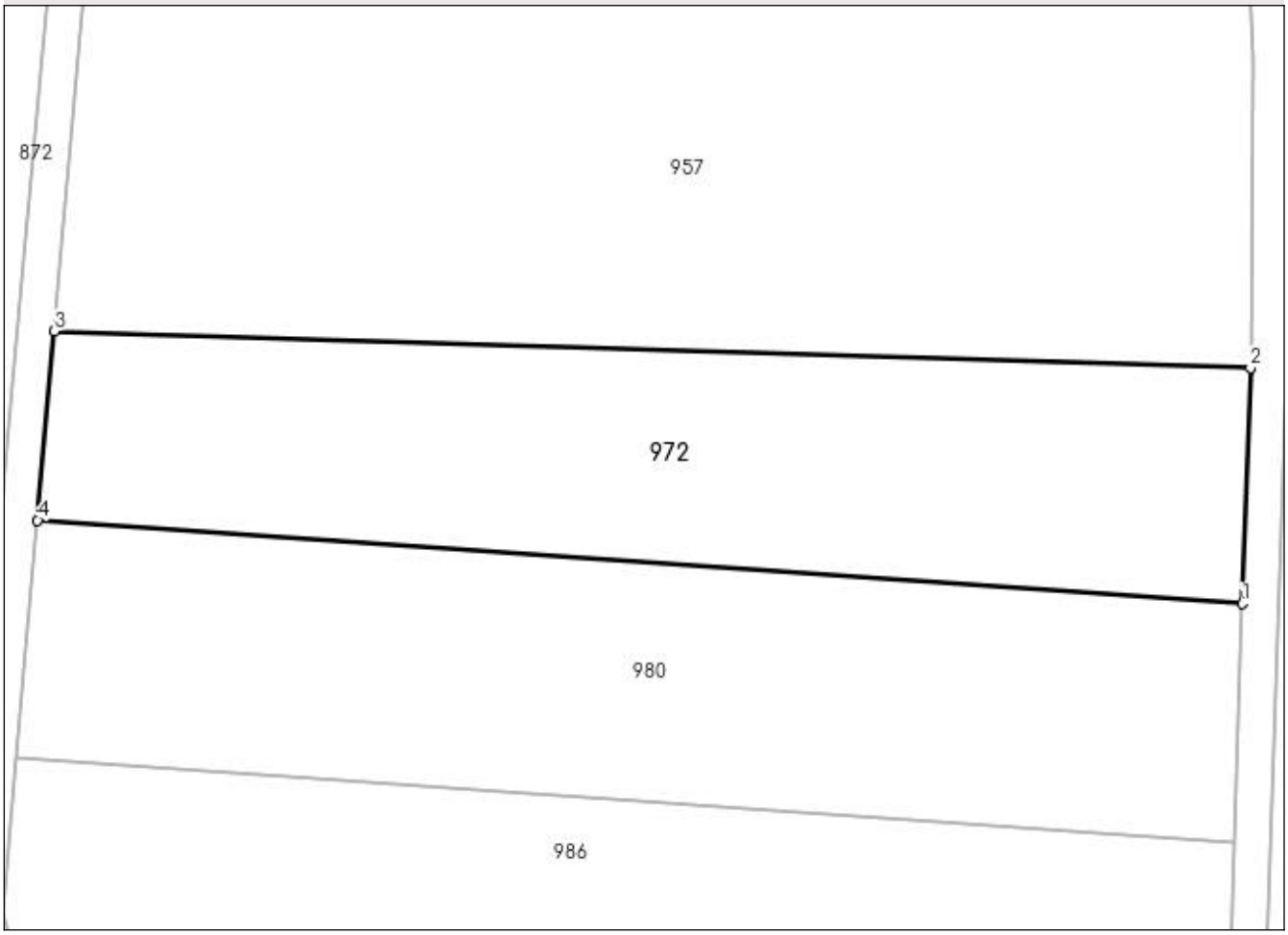

Date referitoare la teren

Crt	Categorie folosință	Intra vilan	Suprafaţa (mp)	Tarla	Parcelă	Nr. topo	Observaţii / Referinţe
1	faneata	NU	3.000	63	3325/13	-	

Lungime Segmente
1) Valorile lungimilor segmentelor sunt obţinute din proiecţie în plan.

Punct început	X / Y	Punct sfârşit	X / Y	Lungime segment (** (m)
1	448.442,651 513.265,088	2	448.443,522 513.290,631	25.558
2	448.443,522 513.290,631	3	448.313,949 513.294,576	129.633
3	448.313,949 513.294,576	4	448.312,13 513.274,111	20.546
4	448.312,13 513.274,111	1	448.442,651 513.265,088	130.832

** Lungimile segmentelor sunt determinate în planul de proiecţie Stereo 70 şi sunt rotunjite la 1 milimetru.
*** Distanţa dintre puncte este formată din segmente cumulate ce sunt mai mici decât valoarea 1 milimetru.

DATE DESPRE IMOBILUL NR. 973

Oficiul de Cadastru şi Publicitate Imobiliară SIBIU
Biroul de Cadastru şi Publicitate Imobiliară Medias

A. Partea I. Descrierea imobilului

TEREN Extravilan

Adresa: Jud. Sibiu

Nr. Crt	Nr cadastral Nr. topografic	Suprafaţa* (mp)	Observaţii / Referinţe
A1		4.400	Sector cadastral:45 Teren neimprejmuit;

B. Partea II. Proprietari şi acte

Inscrieri privitoare la dreptul de proprietate şi alte drepturi reale		Referinţe
/		
Act Administrativ nr. 314, din 26/11/2007 emis de CONSILIUL LOCAL MEDIAS (HOTARARE DE CONSILIU);		
B1	Intabulare, drept de PROPRIETATE, dobandit prin Lege, cota actuala 1/1	A1
	1) **MUNICIPIUL MEDIAŞ DOMENIUL PRIVAT**, CIF:4240677	

C. Partea III. SARCINI .

Inscrieri privind dezmembramintele dreptului de proprietate, drepturi reale de garanţie şi sarcini	Referinţe
NU SUNT	

Anexa Nr. 1 La Partea I

Teren

Nr cadastral	Suprafaţa (mp)*	Observaţii / Referinţe
	4.400	

* Suprafaţa este determinată in planul de proiecţie Stereo 70.

DETALII LINIARE IMOBIL

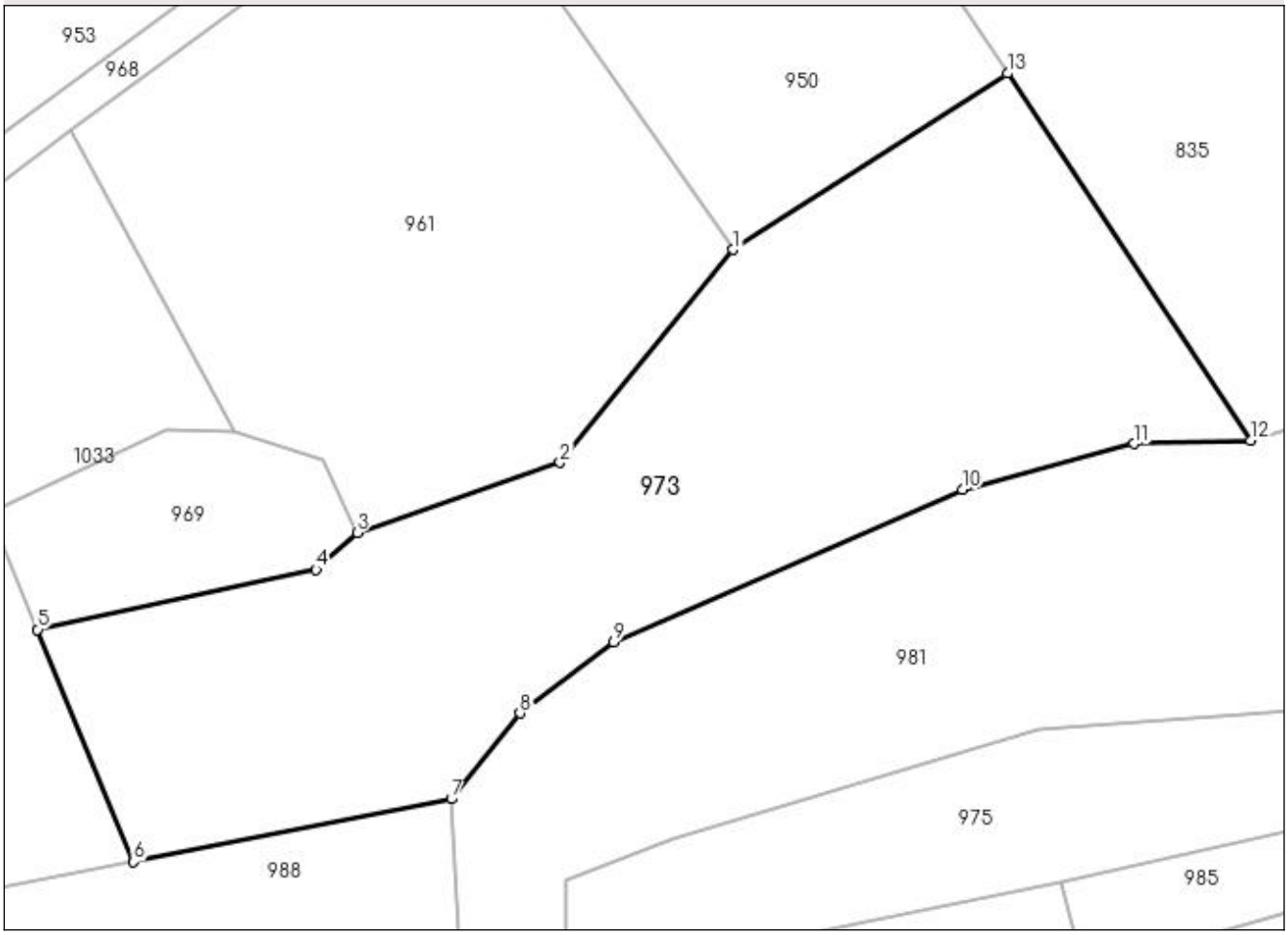

Date referitoare la teren

Crt	Categorie folosinţă	Intra vilan	Suprafaţa (mp)	Tarla	Parcelă	Nr. topo	Observaţii / Referinţe
1	pasune	NU	4.400	63	3395/7	-	

Lungime Segmente
1) Valorile lungimilor segmentelor sunt obţinute din proiecţie în plan.

Punct început	X / Y	Punct sfârşit	X / Y	Lungime segment (** (m)
1	448.804,915 513.319,017	2	448.784,625 513.294,103	32.13
2	448.784,625 513.294,103	3	448.760,838 513.285,878	25.169
3	448.760,838 513.285,878	4	448.756,05 513.281,562	6.446
4	448.756,05 513.281,562	5	448.723,412 513.274,535	33.386
5	448.723,412 513.274,535	6	448.734,655 513.247,37	29.399

Punct început	X / Y	Punct sfârşit	X / Y	Lungime segment (** (m)
6	448.734,655 513.247,37	7	448.771,896 513.254,715	37.959
7	448.771,896 513.254,715	8	448.779,939 513.264,735	12.849
8	448.779,939 513.264,735	9	448.790,938 513.273,092	13.813
9	448.790,938 513.273,092	10	448.831,773 513.290,953	44.57
10	448.831,773 513.290,953	11	448.851,9 513.296,29	20.823
11	448.851,9 513.296,29	12	448.865,543 513.296,683	13.649
12	448.865,543 513.296,683	13	448.837,061 513.339,68	51.575
13	448.837,061 513.339,68	1	448.804,915 513.319,017	38.214

** Lungimile segmentelor sunt determinate în planul de proiecţie Stereo 70 şi sunt rotunjite la 1 milimetru.
*** Distanţa dintre puncte este formată din segmente cumulate ce sunt mai mici decât valoarea 1 milimetru.

DATE DESPRE IMOBILUL NR. 974

Oficiul de Cadastru şi Publicitate Imobiliară SIBIU
Biroul de Cadastru şi Publicitate Imobiliară Medias

A. Partea I. Descrierea imobilului

TEREN Extravilan

Adresa: Jud. Sibiu

Nr. Crt	Nr cadastral Nr. topografic	Suprafaţa* (mp)	Observaţii / Referinţe
A1		3.600	Sector cadastral:45 Teren neimprejmuit;

B. Partea II. Proprietari şi acte

Inscrieri privitoare la dreptul de proprietate şi alte drepturi reale		Referinţe
/		
Act Administrativ nr. 866/6, din 13/06/1995 emis de CJSDPAT SIBIU (TITLU DE PROPRIETATE);		
B1	Intabulare, drept de PROPRIETATE, dobandit prin Constituire, cota actuala 1/1	A1
	1) **EDVEŞ ANA**	

C. Partea III. SARCINI .

Inscrieri privind dezmembramintele dreptului de proprietate, drepturi reale de garanţie şi sarcini	Referinţe
NU SUNT	

Anexa Nr. 1 La Partea I

Teren

Nr cadastral	Suprafaţa (mp)*	Observaţii / Referinţe
	3.600	

* Suprafaţa este determinată in planul de proiecţie Stereo 70.

DETALII LINIARE IMOBIL

Date referitoare la teren

Crt	Categorie folosinţă	Intra vilan	Suprafaţa (mp)	Tarla	Parcelă	Nr. topo	Observaţii / Referinţe
1	faneata	NU	3.600	63	3340/3	-	

Lungime Segmente
1) Valorile lungimilor segmentelor sunt obţinute din proiecţie în plan.

Punct început	X / Y	Punct sfârşit	X / Y	Lungime segment (** (m)
1	448.547,75 513.297,104	2	448.535,331 513.302,537	13.555
2	448.535,331 513.302,537	3	448.530,795 513.304,522	4.952
3	448.530,795 513.304,522	4	448.502,728 513.316,802	30.635
4	448.502,728 513.316,802	5	448.488,043 513.284,957	35.068
5	448.488,043 513.284,957	6	448.484,304 513.238,344	46.763

Punct început	X / Y	Punct sfârşit	X / Y	Lungime segment (** (m)
6	448.484,304 513.238,344	7	448.524,791 513.232,665	40.883
7	448.524,791 513.232,665	8	448.532,547 513.254,433	23.108
8	448.532,547 513.254,433	1	448.547,75 513.297,104	45.298

** Lungimile segmentelor sunt determinate în planul de proiecţie Stereo 70 şi sunt rotunjite la 1 milimetru.
*** Distanţa dintre puncte este formată din segmente cumulate ce sunt mai mici decât valoarea 1 milimetru.

DATE DESPRE IMOBILUL NR. 975

Oficiul de Cadastru şi Publicitate Imobiliară SIBIU
Biroul de Cadastru şi Publicitate Imobiliară Medias

A. Partea I. Descrierea imobilului

TEREN Extravilan

Adresa: Jud. Sibiu

Nr. Crt	Nr cadastral Nr. topografic	Suprafaţa* (mp)	Observaţii / Referinţe
A1		14.149	Sector cadastral:45 Teren neimprejmuit;

B. Partea II. Proprietari şi acte

Inscrieri privitoare la dreptul de proprietate şi alte drepturi reale		Referinţe
/		
Act Normativ nr. 7, din 13/03/1996 emis de PARLAMENTUL ROMANIEI (lege);		
B1	Inscrierea provizorie, drept de PROPRIETATE, dobandit prin Lege, cota actuala 1/1	A1
	1) **MUNICIPIUL MEDIAŞ**, CIF:4240677, proprietar neidentificat	

C. Partea III. SARCINI .

Inscrieri privind dezmembramintele dreptului de proprietate, drepturi reale de garanţie şi sarcini	Referinţe
NU SUNT	

Anexa Nr. 1 La Partea I

Teren

Nr cadastral	Suprafaţa (mp)*	Observaţii / Referinţe
	14.149	

* Suprafaţa este determinată in planul de proiecţie Stereo 70.

DETALII LINIARE IMOBIL

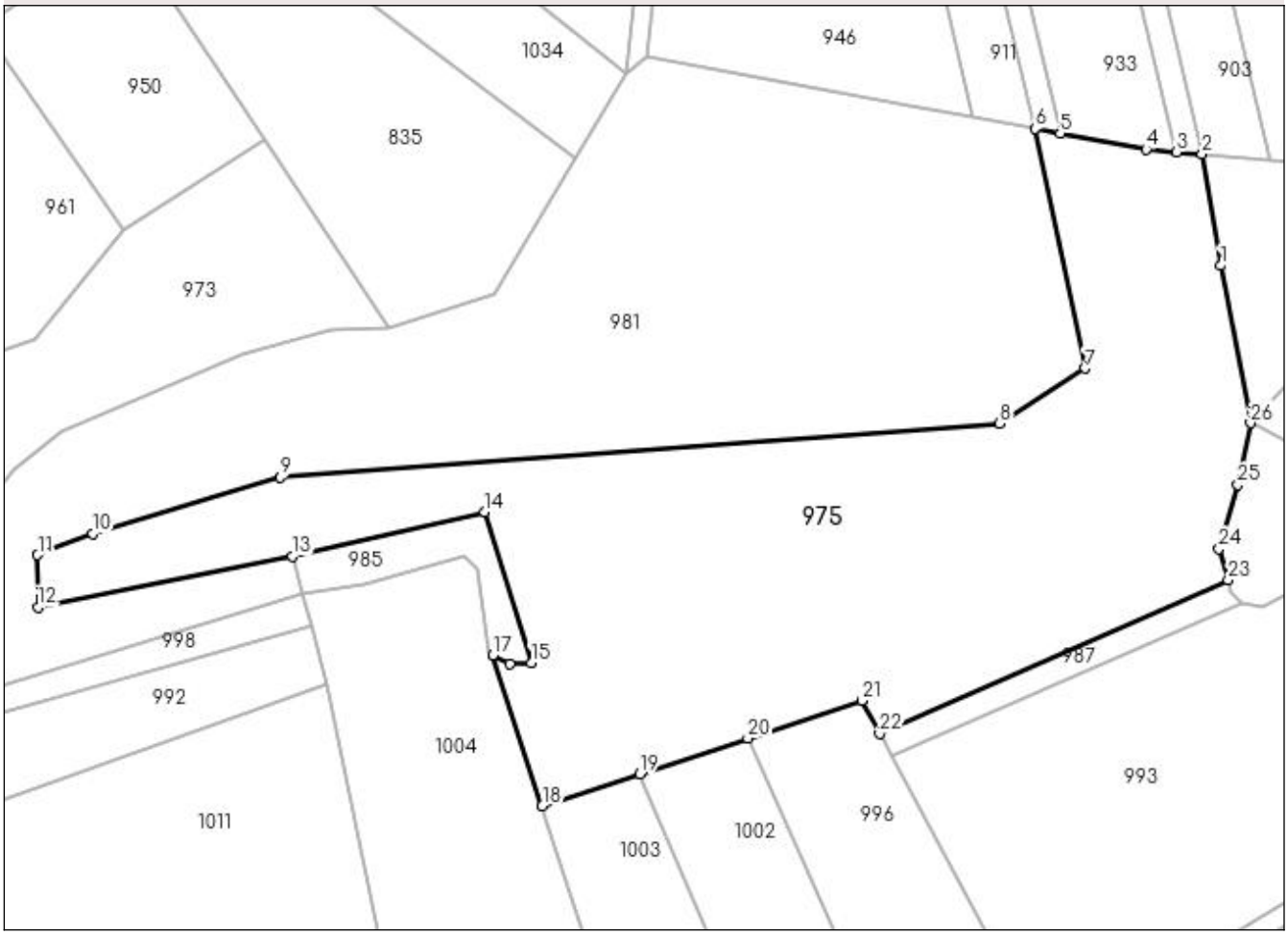

Date referitoare la teren

Crt	Categorie folosință	Intra vilan	Suprafaţa (mp)	Tarla	Parcelă	Nr. topo	Observaţii / Referinţe
1	faneata	NU	14.149	63	3401	-	

Lungime Segmente

1) Valorile lungimilor segmentelor sunt obţinute din proiecţie în plan.

Punct început	X / Y	Punct sfârşit	X / Y	Lungime segment (** (m)
1	449.054,683 513.310,998	2	449.050,431 513.336,328	25.684
3	449.044,652 513.336,842	4	449.037,698 513.337,46	6.982
5	449.018,128 513.341,059	6	449.012,427 513.342,107	5.797
7	449.023,819 513.287,638	8	449.004,403 513.275,051	23.139
9	448.840,617 513.262,847	10	448.797,847 513.250,036	44.648

Punct început	X / Y	Punct sfârşit	X / Y	Lungime segment (** (m)
2	449.050,431 513.336,328	3	449.044,652 513.336,842	5.802
4	449.037,698 513.337,46	5	449.018,128 513.341,059	19.898
6	449.012,427 513.342,107	7	449.023,819 513.287,638	55.647
8	449.004,403 513.275,051	9	448.840,617 513.262,847	164.239
10	448.797,847 513.250,036	11	448.785,364 513.245,19	13.391

Punct început	X / Y	Punct sfârşit	X / Y	Lungime segment (** (m)
11	448.785,364 513.245,19	12	448.785,417 513.233,343	11.847
13	448.843,36 513.244,898	14	448.887,127 513.255,011	44.921
15	448.897,705 513.220,643	16	448.892,879 513.220,404	4.832
17	448.889,056 513.222,418	18	448.900,254 513.188,062	36.135
19	448.922,474 513.195,4	20	448.947,05 513.203,516	25.881
21	448.973,016 513.212,092	22	448.977,027 513.204,539	8.552
23	449.056,378 513.239,47	24	449.054,247 513.246,531	7.376
25	449.058,615 513.261,096	26	449.061,45 513.275,184	14.37

Punct început	X / Y	Punct sfârşit	X / Y	Lungime segment (** (m)
12	448.785,417 513.233,343	13	448.843,36 513.244,898	59.084
14	448.887,127 513.255,011	15	448.897,705 513.220,643	35.959
16	448.892,879 513.220,404	17	448.889,056 513.222,418	4.321
18	448.900,254 513.188,062	19	448.922,474 513.195,4	23.401
20	448.947,05 513.203,516	21	448.973,016 513.212,092	27.346
22	448.977,027 513.204,539	23	449.056,378 513.239,47	86.698
24	449.054,247 513.246,531	25	449.058,615 513.261,096	15.206
26	449.061,45 513.275,184	1	449.054,683 513.310,998	36.448

** Lungimile segmentelor sunt determinate în planul de proiecţie Stereo 70 şi sunt rotunjite la 1 milimetru.
*** Distanţa dintre puncte este formată din segmente cumulate ce sunt mai mici decât valoarea 1 milimetru.

DATE DESPRE IMOBILUL NR. 976

Oficiul de Cadastru şi Publicitate Imobiliară SIBIU
Biroul de Cadastru şi Publicitate Imobiliară Medias

A. Partea I. Descrierea imobilului

TEREN Extravilan

Adresa: Jud. Sibiu

Nr. Crt	Nr cadastral Nr. topografic	Suprafaţa* (mp)	Observaţii / Referinţe
A1		2.600	Sector cadastral:45 Teren neimprejmuit;

B. Partea II. Proprietari şi acte

Inscrieri privitoare la dreptul de proprietate şi alte drepturi reale		Referinţe
/		
Act Administrativ nr. 866/6, din 13/06/1995 emis de CJSDPAT SIBIU (TITLU DE PROPRIETATE);		
B1	Intabulare, drept de PROPRIETATE, dobandit prin Constituire, cota actuala 1/1	A1
	1) **EDVEŞ ANA**	

C. Partea III. SARCINI .

Inscrieri privind dezmembramintele dreptului de proprietate, drepturi reale de garanţie şi sarcini	Referinţe
NU SUNT	

Anexa Nr. 1 La Partea I

Teren

Nr cadastral	Suprafaţa (mp)*	Observaţii / Referinţe
	2.600	

* Suprafaţa este determinată in planul de proiecţie Stereo 70.

DETALII LINIARE IMOBIL

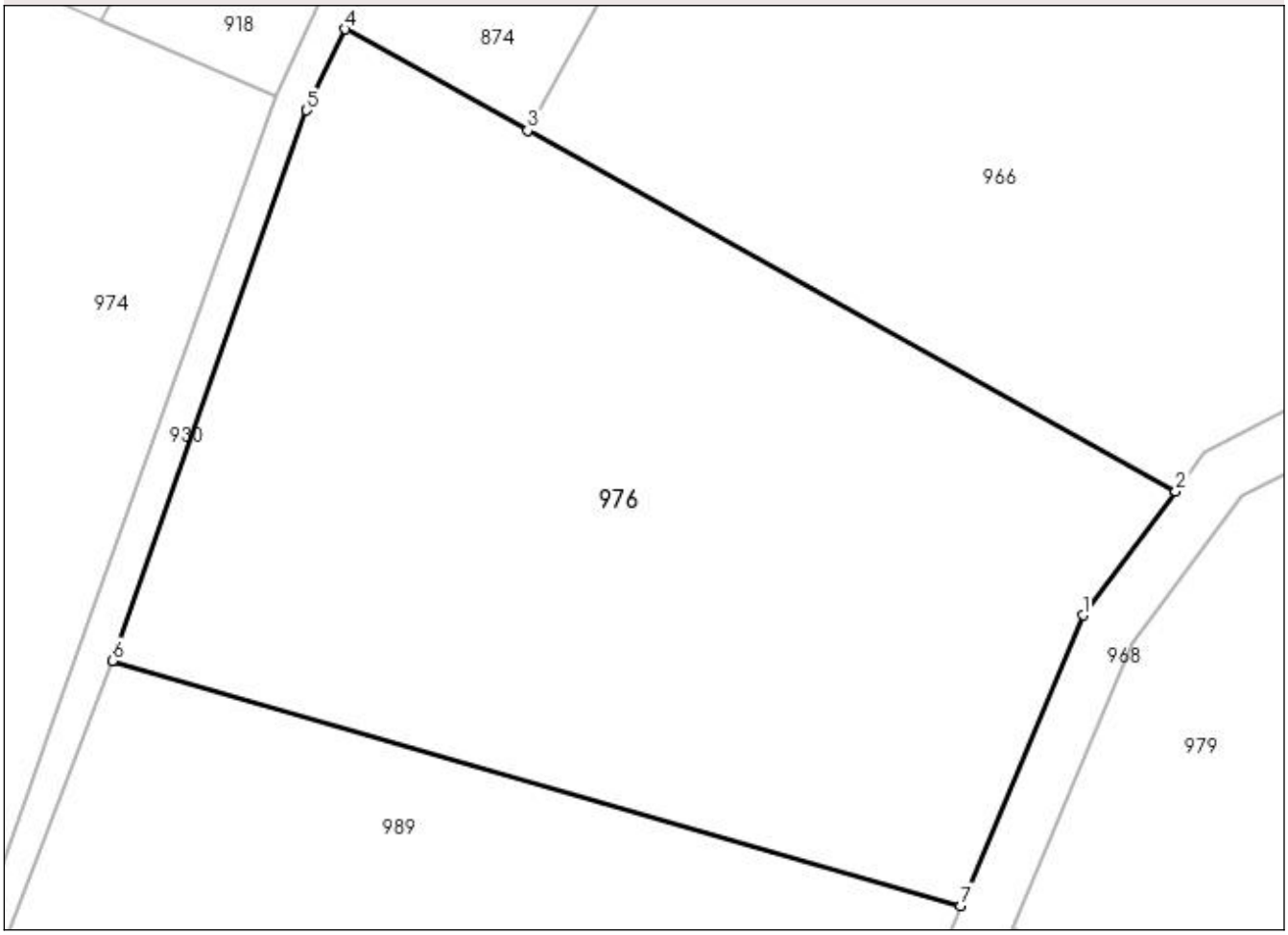

Date referitoare la teren

Crt	Categorie folosință	Intra vilan	Suprafaţa (mp)	Tarla	Parcelă	Nr. topo	Observaţii / Referinţe
1	faneata	NU	2.600	63	3340/2	-	

Lungime Segmente
1) Valorile lungimilor segmentelor sunt obţinute din proiecţie în plan.

Punct început	X / Y	Punct sfârşit	X / Y	Lungime segment (** (m)
1	448.605,085 513.260,307	2	448.611,698 513.269,124	11.022
2	448.611,698 513.269,124	3	448.565,656 513.294,71	52.674
3	448.565,656 513.294,71	4	448.552,68 513.301,92	14.845
4	448.552,68 513.301,92	5	448.549,906 513.296,16	6.393
5	448.549,906 513.296,16	6	448.536,129 513.257,074	41.443

Punct început	X / Y	Punct sfârşit	X / Y	Lungime segment (** (m)
6	448.536,129 513.257,074	7	448.596,428 513.239,679	62.758
7	448.596,428 513.239,679	1	448.605,085 513.260,307	22.371

** Lungimile segmentelor sunt determinate în planul de proiecţie Stereo 70 şi sunt rotunjite la 1 milimetru.
*** Distanţa dintre puncte este formată din segmente cumulate ce sunt mai mici decât valoarea 1 milimetru.

DATE DESPRE IMOBILUL NR. 977

Oficiul de Cadastru şi Publicitate Imobiliară SIBIU
Biroul de Cadastru şi Publicitate Imobiliară Medias

A. Partea I. Descrierea imobilului

TEREN Extravilan

Adresa: Jud. Sibiu

Nr. Crt	Nr cadastral Nr. topografic	Suprafaţa* (mp)	Observaţii / Referinţe
A1		2.000	Sector cadastral:45 Teren neimprejmuit;

B. Partea II. Proprietari şi acte

Inscrieri privitoare la dreptul de proprietate şi alte drepturi reale		Referinţe
/		
Act Administrativ nr. 655/6, din 25/05/1995 emis de CJSDPAT SIBIU (TITLU DE PROPRIETATE);		
B1	Intabulare, drept de PROPRIETATE, dobandit prin Reconstituire, cota actuala 1/1	A1
	1) **CHISELIȚĂ VICTORIA**	

C. Partea III. SARCINI .

Inscrieri privind dezmembramintele dreptului de proprietate, drepturi reale de garanţie şi sarcini	Referinţe
NU SUNT	

Anexa Nr. 1 La Partea I

Teren

Nr cadastral	Suprafaţa (mp)*	Observaţii / Referinţe
	2.000	

* Suprafaţa este determinată in planul de proiecţie Stereo 70.

DETALII LINIARE IMOBIL

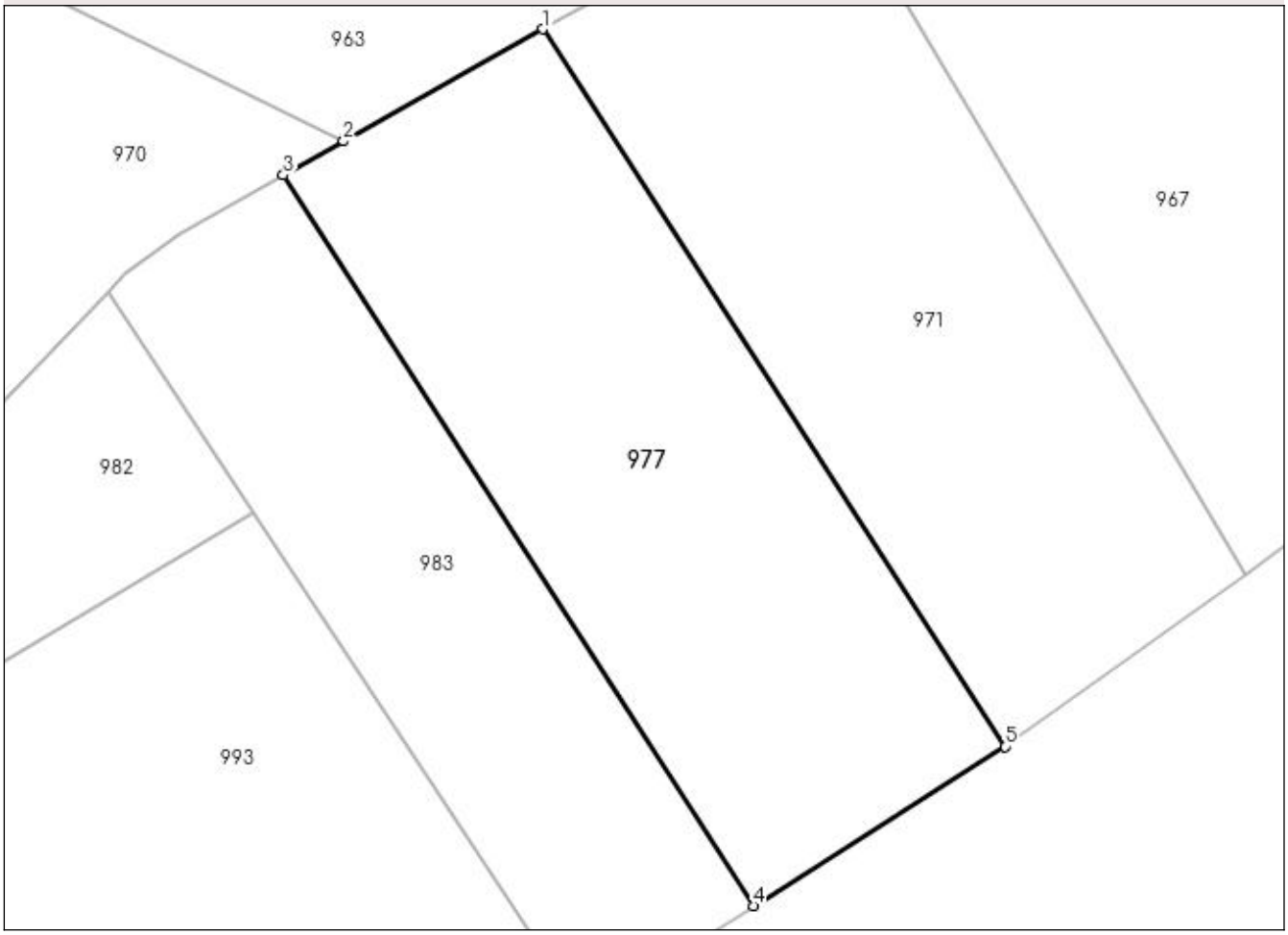

Date referitoare la teren

Crt	Categorie folosinţă	Intra vilan	Suprafaţa (mp)	Tarla	Parcelă	Nr. topo	Observaţii / Referinţe
1	faneata	NU	2.000	63	3399/9/1	-	NR TARLA 64 GRESIT IN TP

Lungime Segmente
1) Valorile lungimilor segmentelor sunt obţinute din proiecţie în plan.

Punct început	X / Y	Punct sfârşit	X / Y	Lungime segment (** (m)
1	449.136,296 513.298,732	2	449.118,664 513.288,84	20.217
2	449.118,664 513.288,84	3	449.113,327 513.285,845	6.12
3	449.113,327 513.285,845	4	449.154,88 513.221,301	76.763
4	449.154,88 513.221,301	5	449.177,097 513.235,373	26.298
5	449.177,097 513.235,373	1	449.136,296 513.298,732	75.359

** Lungimile segmentelor sunt determinate în planul de proiecţie Stereo 70 şi sunt rotunjite la 1 milimetru.
*** Distanţa dintre puncte este formată din segmente cumulate ce sunt mai mici decât valoarea 1 milimetru.

DATE DESPRE IMOBILUL NR. 978

Oficiul de Cadastru şi Publicitate Imobiliară SIBIU
Biroul de Cadastru şi Publicitate Imobiliară Medias

A. Partea I. Descrierea imobilului

TEREN Extravilan

Adresa: Jud. Sibiu

Nr. Crt	Nr cadastral Nr. topografic	Suprafaţa* (mp)	Observaţii / Referinţe
A1		2.824	Sector cadastral:45 Teren neimprejmuit;

B. Partea II. Proprietari şi acte

Inscrieri privitoare la dreptul de proprietate şi alte drepturi reale		Referinţe
/		
Act Normativ nr. 7, din 13/03/1996 emis de PARLAMENTUL ROMANIEI (lege);		
B1	Inscrierea provizorie, drept de PROPRIETATE, dobandit prin Lege, cota actuala 1/1	A1
	1) **MUNICIPIUL MEDIAŞ**, CIF:4240677, proprietar neidentificat	

C. Partea III. SARCINI .

Inscrieri privind dezmembramintele dreptului de proprietate, drepturi reale de garanţie şi sarcini	Referinţe
NU SUNT	

Anexa Nr. 1 La Partea I

Teren

Nr cadastral	Suprafaţa (mp)*	Observaţii / Referinţe
	2.824	

* Suprafaţa este determinată in planul de proiecţie Stereo 70.

DETALII LINIARE IMOBIL

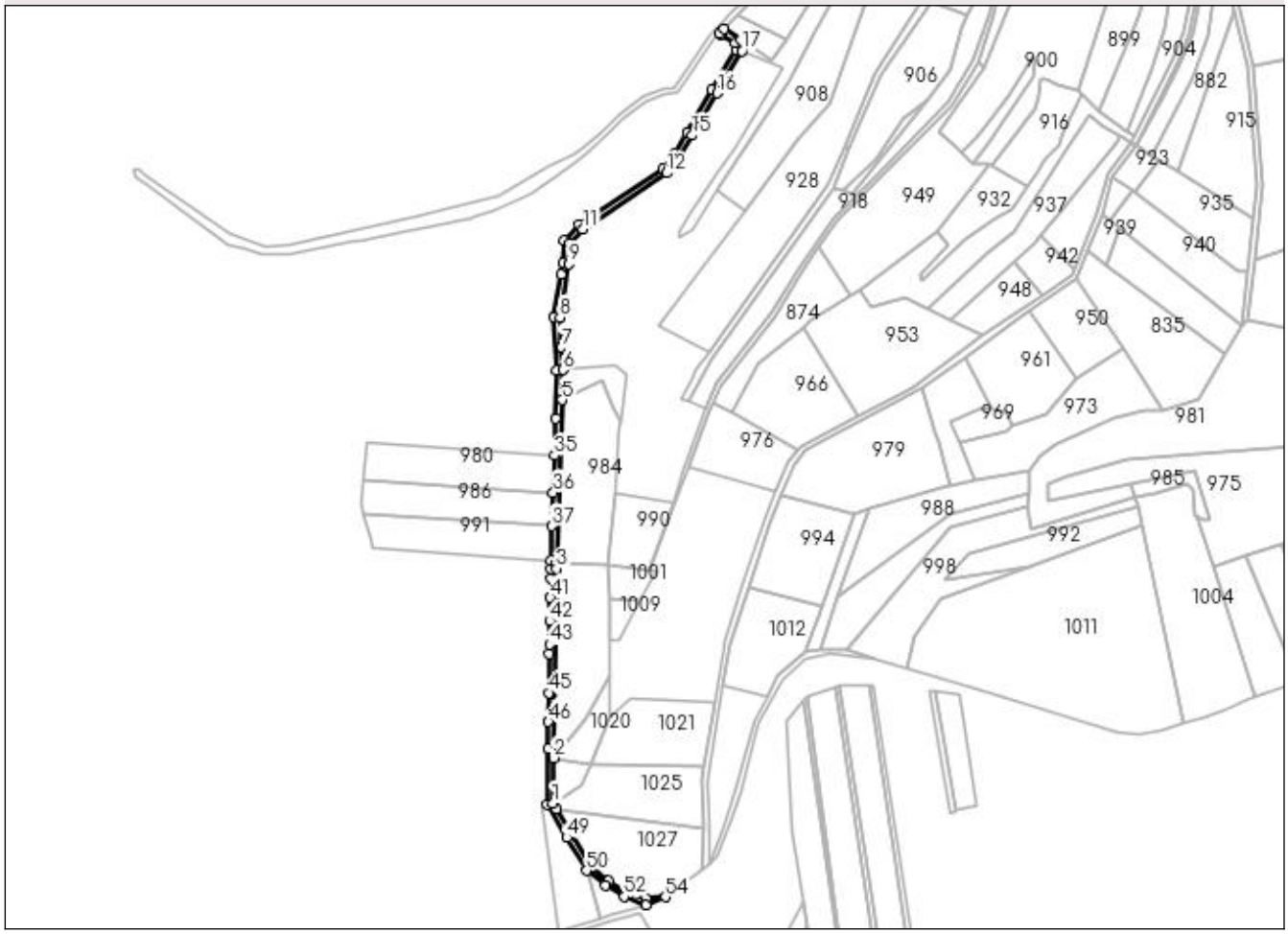

Date referitoare la teren

Crt	Categorie folosinţă	Intra vilan	Suprafaţa (mp)	Tarla	Parcelă	Nr. topo	Observaţii / Referinţe
1	drum	NU	2.824	63	3334	-	

Lungime Segmente

1) Valorile lungimilor segmentelor sunt obţinute din proiecţie în plan.

Punct început	X / Y	Punct sfârşit	X / Y	Lungime segment
1	448.441,5 513.023,641	2	448.441,976 513.054,977	31.34
4	448.444,102 513.190,222	5	448.447,965 513.303,557	113.401
7	448.447,653 513.340,102	8	448.446,414 513.360,773	20.708
10	448.453,384 513.412,257	11	448.462,353 513.421,979	13.228
13	448.522,582 513.463,716	14	448.529,614 513.472,778	11.471
16	448.555,481 513.516,495	17	448.572,83 513.545,816	34.07

Punct început	X / Y	Punct sfârşit	X / Y	Lungime segment
2	448.441,976 513.054,977	3	448.443,968 513.186,306	131.345
5	448.447,965 513.303,557	6	448.448,59 513.324,459	20.911
8	448.446,414 513.360,773	9	448.452,57 513.397,971	37.704
11	448.462,353 513.421,979	12	448.520,464 513.460,986	69.988
14	448.529,614 513.472,778	15	448.538,12 513.487,154	16.704
17	448.572,83 513.545,816	18	448.571,99 513.553,439	7.669

Punct început	X / Y	Punct sfârşit	X / Y	Lungime segment
3	448.443,968 513.186,306	4	448.444,102 513.190,222	3.917
6	448.448,59 513.324,459	7	448.447,653 513.340,102	15.671
9	448.452,57 513.397,971	10	448.453,384 513.412,257	14.308
12	448.520,464 513.460,986	13	448.522,582 513.463,716	3.455
15	448.538,12 513.487,154	16	448.555,481 513.516,495	34.092
18	448.571,99 513.553,439	19	448.560,328 513.560,969	13.881

Punct început	X / Y	Punct sfârşit	X / Y	Lungime segment
19	448.560,328 513.560,969	20	448.557,404 513.557,947	4.205
22	448.568,222 513.551,11	23	448.568,708 513.546,705	4.432
25	448.534,678 513.489,191	26	448.526,3 513.475,032	16.452
28	448.459,733 513.425,038	29	448.449,472 513.413,915	15.132
31	448.447,328 513.390,792	32	448.442,395 513.360,982	30.215
34	448.443,522 513.290,631	35	448.442,651 513.265,088	25.558
37	448.440,973 513.215,848	38	448.440,17 513.192,296	23.566
40	448.439,861 513.179,293	41	448.439,663 513.166,244	13.051
43	448.439,172 513.133,835	44	448.439,073 513.127,368	6.468
46	448.438,356 513.080,051	47	448.438,071 513.061,285	18.768
49	448.451,206 512.999,609	50	448.464,808 512.976,701	26.643
52	448.491,01 512.958,618	53	448.506,265 512.953,039	16.244
55	448.505,812 512.957,474	56	448.492,724 512.962,25	13.932
58	448.467,871 512.979,377	59	448.443,915 513.019,722	46.922

Punct început	X / Y	Punct sfârşit	X / Y	Lungime segment
20	448.557,404 513.557,947	21	448.558,357 513.557,48	1.061
23	448.568,708 513.546,705	24	448.552,038 513.518,532	32.735
26	448.526,3 513.475,032	27	448.517,699 513.463,948	14.03
29	448.449,472 513.413,915	30	448.448,589 513.398,413	15.528
32	448.442,395 513.360,982	33	448.443,838 513.324,152	36.858
35	448.442,651 513.265,088	36	448.441,77 513.239,239	25.864
38	448.440,17 513.192,296	39	448.439,969 513.186,405	5.895
41	448.439,663 513.166,244	42	448.439,416 513.149,967	16.278
44	448.439,073 513.127,368	45	448.438,66 513.100,121	27.251
47	448.438,071 513.061,285	48	448.437,483 513.022,535	38.754
50	448.464,808 512.976,701	51	448.477,824 512.966,381	16.61
53	448.506,265 512.953,039	54	448.519,62 512.958,563	14.453
56	448.492,724 512.962,25	57	448.480,092 512.969,688	14.659
59	448.443,915 513.019,722	1	448.441,5 513.023,641	4.603

Punct început	X / Y	Punct sfârşit	X / Y	Lungime segment
21	448.558,357 513.557,48	22	448.568,222 513.551,11	11.743
24	448.552,038 513.518,532	25	448.534,678 513.489,191	34.092
27	448.517,699 513.463,948	28	448.459,733 513.425,038	69.815
30	448.448,589 513.398,413	31	448.447,328 513.390,792	7.725
33	448.443,838 513.324,152	34	448.443,522 513.290,631	33.523
36	448.441,77 513.239,239	37	448.440,973 513.215,848	23.404
39	448.439,969 513.186,405	40	448.439,861 513.179,293	7.113
42	448.439,416 513.149,967	43	448.439,172 513.133,835	16.134
45	448.438,66 513.100,121	46	448.438,356 513.080,051	20.072
48	448.437,483 513.022,535	49	448.451,206 512.999,609	26.719
51	448.477,824 512.966,381	52	448.491,01 512.958,618	15.301
54	448.519,62 512.958,563	55	448.505,812 512.957,474	13.852
57	448.480,092 512.969,688	58	448.467,871 512.979,377	15.596

**** Lungimile segmentelor sunt determinate în planul de proiecţie Stereo 70 şi sunt rotunjite la 1 milimetru.**
***** Distanţa dintre puncte este formată din segmente cumulate ce sunt mai mici decât valoarea 1 milimetru.**

DATE DESPRE IMOBILUL NR. 979

Oficiul de Cadastru şi Publicitate Imobiliară SIBIU
Biroul de Cadastru şi Publicitate Imobiliară Medias

A. Partea I. Descrierea imobilului

TEREN Extravilan

Adresa: Jud. Sibiu

Nr. Crt	Nr cadastral Nr. topografic	Suprafaţa* (mp)	Observaţii / Referinţe
A1		5.900	Sector cadastral:45 Teren neimprejmuit;

B. Partea II. Proprietari şi acte

Inscrieri privitoare la dreptul de proprietate şi alte drepturi reale		Referinţe
/		
Act Administrativ nr. 861/6, din 12/06/1995 emis de CJSDPAT SIBIU (TITLU DE PROPRIETATE);		
B1	Intabulare, drept de PROPRIETATE, dobandit prin Constituire, cota actuala 1/1	A1
	1) **GROFU ANA**	

C. Partea III. SARCINI .

Inscrieri privind dezmembramintele dreptului de proprietate, drepturi reale de garanţie şi sarcini	Referinţe
NU SUNT	

Anexa Nr. 1 La Partea I

Teren

Nr cadastral	Suprafaţa (mp)*	Observaţii / Referinţe
	5.900	

* Suprafaţa este determinată in planul de proiecţie Stereo 70.

DETALII LINIARE IMOBIL

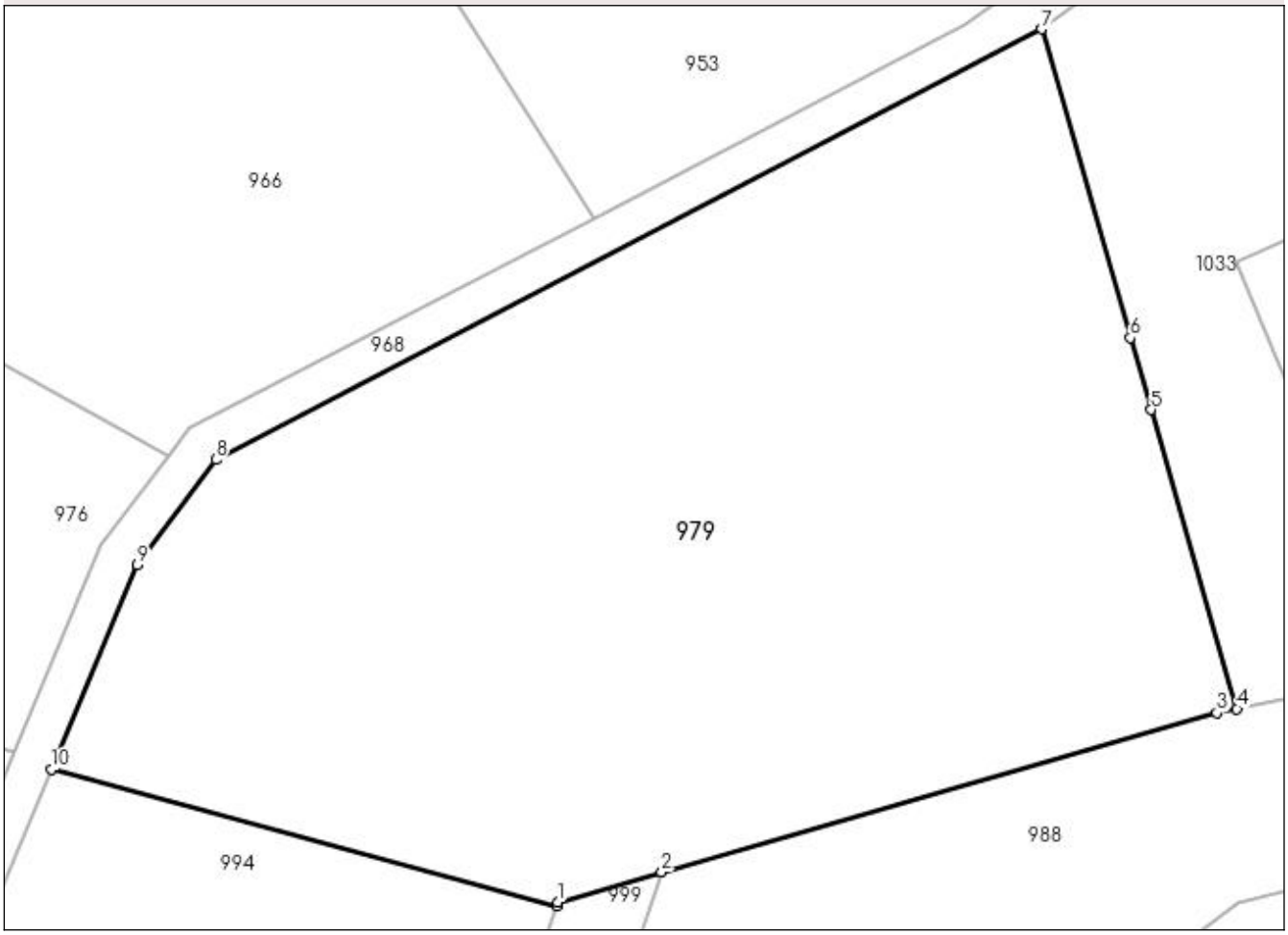

Date referitoare la teren

Crt	Categorie folosință	Intra vilan	Suprafaţa (mp)	Tarla	Parcelă	Nr. topo	Observaţii / Referinţe
1	faneata	NU	5.900	63	3395/4	-	

Lungime Segmente
1) Valorile lungimilor segmentelor sunt obţinute din proiecţie în plan.

Punct început	X / Y	Punct sfârşit	X / Y	Lungime segment (** (m)
1	448.650,396 513.224,861	2	448.660,667 513.227,812	10.687
2	448.660,667 513.227,812	3	448.715,761 513.243,644	57.324
3	448.715,761 513.243,644	4	448.717,762 513.244,039	2.039
4	448.717,762 513.244,039	5	448.709,234 513.273,698	30.86
5	448.709,234 513.273,698	6	448.707,184 513.280,831	7.422

Punct început	X / Y	Punct sfârşit	X / Y	Lungime segment (** (m)
6	448.707,184 513.280,831	7	448.698,381 513.311,448	31.858
7	448.698,381 513.311,448	8	448.616,406 513.268,734	92.435
8	448.616,406 513.268,734	9	448.608,582 513.258,303	13.04
9	448.608,582 513.258,303	10	448.600,066 513.238,012	22.005
10	448.600,066 513.238,012	11	448.650,268 513.224,491	51.991
11	448.650,268 513.224,491	1	448.650,396 513.224,861	0.391

** Lungimile segmentelor sunt determinate în planul de proiecţie Stereo 70 şi sunt rotunjite la 1 milimetru.
*** Distanţa dintre puncte este formată din segmente cumulate ce sunt mai mici decât valoarea 1 milimetru.

DATE DESPRE IMOBILUL NR. 980

Oficiul de Cadastru şi Publicitate Imobiliară SIBIU
Biroul de Cadastru şi Publicitate Imobiliară Medias

A. Partea I. Descrierea imobilului

TEREN Extravilan

Adresa: Jud. Sibiu

Nr. Crt	Nr cadastral Nr. topografic	Suprafaţa* (mp)	Observaţii / Referinţe
A1		3.400	Sector cadastral:45 Teren neimprejmuit;

B. Partea II. Proprietari şi acte

Inscrieri privitoare la dreptul de proprietate şi alte drepturi reale		Referinţe
/		
Act Administrativ nr. 966/6, din 14/06/1995 emis de CJSDPAT SIBIU (TITLU DE PROPRIETATE);		
B1	Intabulare, drept de PROPRIETATE, dobandit prin Reconstituire, cota actuala 1/1	A1
	1) **ȚIFRAȘ ANIȘOARA** 2) **ȚIFRAȘ CONSTANTIN**	

C. Partea III. SARCINI .

Inscrieri privind dezmembramintele dreptului de proprietate, drepturi reale de garanţie şi sarcini	Referinţe
NU SUNT	

Anexa Nr. 1 La Partea I

Teren

Nr cadastral	Suprafaţa (mp)*	Observaţii / Referinţe
	3.400	

* Suprafaţa este determinată in planul de proiecţie Stereo 70.

DETALII LINIARE IMOBIL

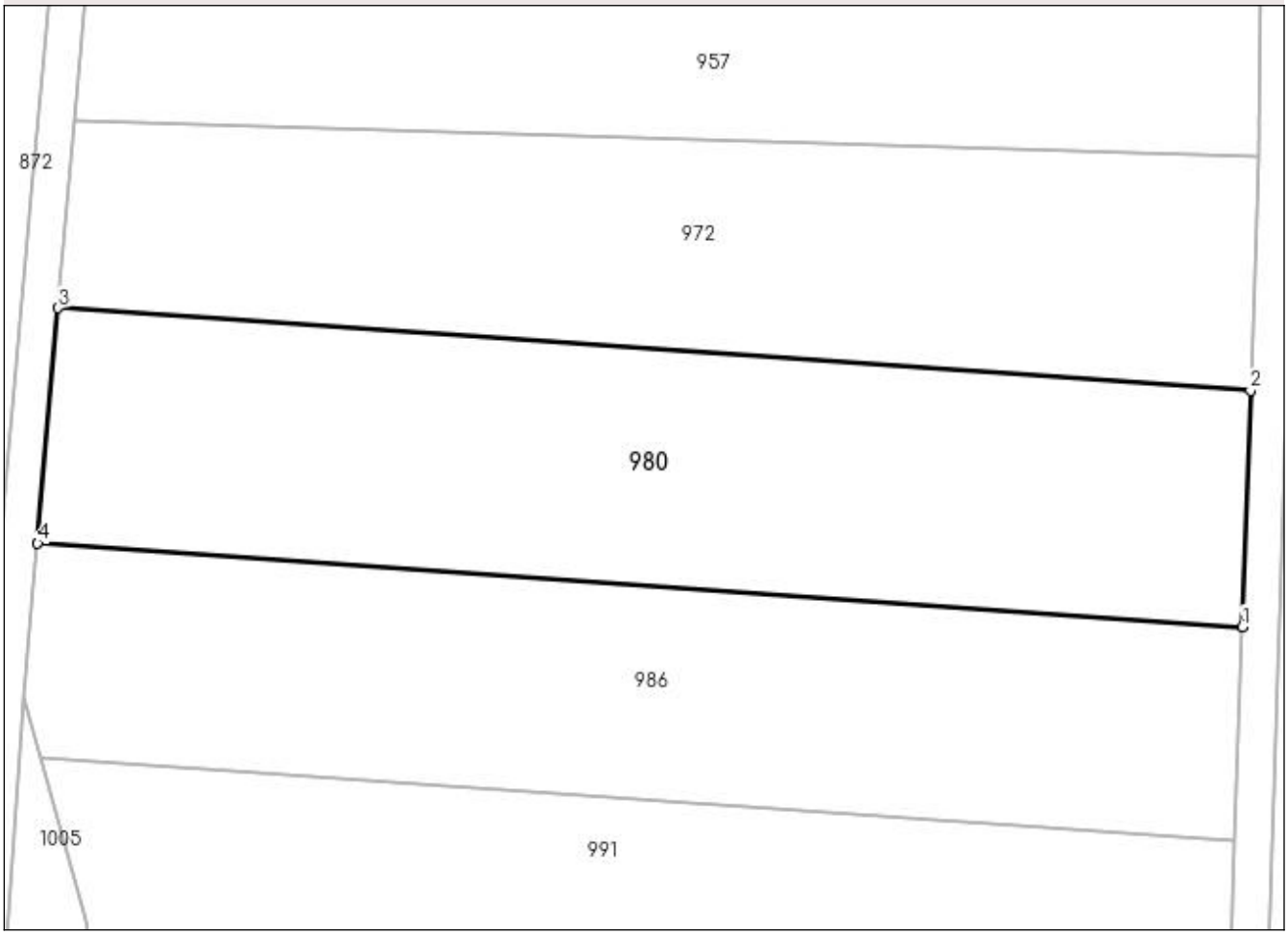

Date referitoare la teren

Crt	Categorie folosință	Intra vilan	Suprafaţa (mp)	Tarla	Parcelă	Nr. topo	Observaţii / Referinţe
1	faneata	NU	3.400	63	3325/12	-	

Lungime Segmente
1) Valorile lungimilor segmentelor sunt obţinute din proiecţie în plan.

Punct început	X / Y	Punct sfârşit	X / Y	Lungime segment (** (m)
1	448.441,77 513.239,239	2	448.442,651 513.265,088	25.864
2	448.442,651 513.265,088	3	448.312,13 513.274,111	130.832
3	448.312,13 513.274,111	4	448.309,842 513.248,359	25.853
4	448.309,842 513.248,359	1	448.441,77 513.239,239	132.243

** Lungimile segmentelor sunt determinate în planul de proiecţie Stereo 70 şi sunt rotunjite la 1 milimetru.
*** Distanţa dintre puncte este formată din segmente cumulate ce sunt mai mici decât valoarea 1 milimetru.

DATE DESPRE IMOBILUL NR. 981

Oficiul de Cadastru şi Publicitate Imobiliară SIBIU
Biroul de Cadastru şi Publicitate Imobiliară Medias

A. Partea I. Descrierea imobilului

TEREN Extravilan

Adresa: Jud. Sibiu

Nr. Crt	Nr cadastral Nr. topografic	Suprafaţa* (mp)	Observaţii / Referinţe
A1		14.000	Sector cadastral:45 Teren neimprejmuit;

B. Partea II. Proprietari şi acte

Inscrieri privitoare la dreptul de proprietate şi alte drepturi reale		Referinţe
/		
Act Administrativ nr. 314, din 26/11/2007 emis de CONSILIUL LOCAL MEDIAS (HOTARARE DE CONSILIU);		
B1	Intabulare, drept de PROPRIETATE, dobandit prin Lege, cota actuala 1/1	A1
	1) **MUNICIPIUL MEDIAŞ DOMENIUL PRIVAT**, CIF:4240677	

C. Partea III. SARCINI .

Inscrieri privind dezmembramintele dreptului de proprietate, drepturi reale de garanţie şi sarcini	Referinţe
NU SUNT	

Anexa Nr. 1 La Partea I

Teren

Nr cadastral	Suprafaţa (mp)*	Observaţii / Referinţe
	14.000	

* Suprafaţa este determinată in planul de proiecţie Stereo 70.

DETALII LINIARE IMOBIL

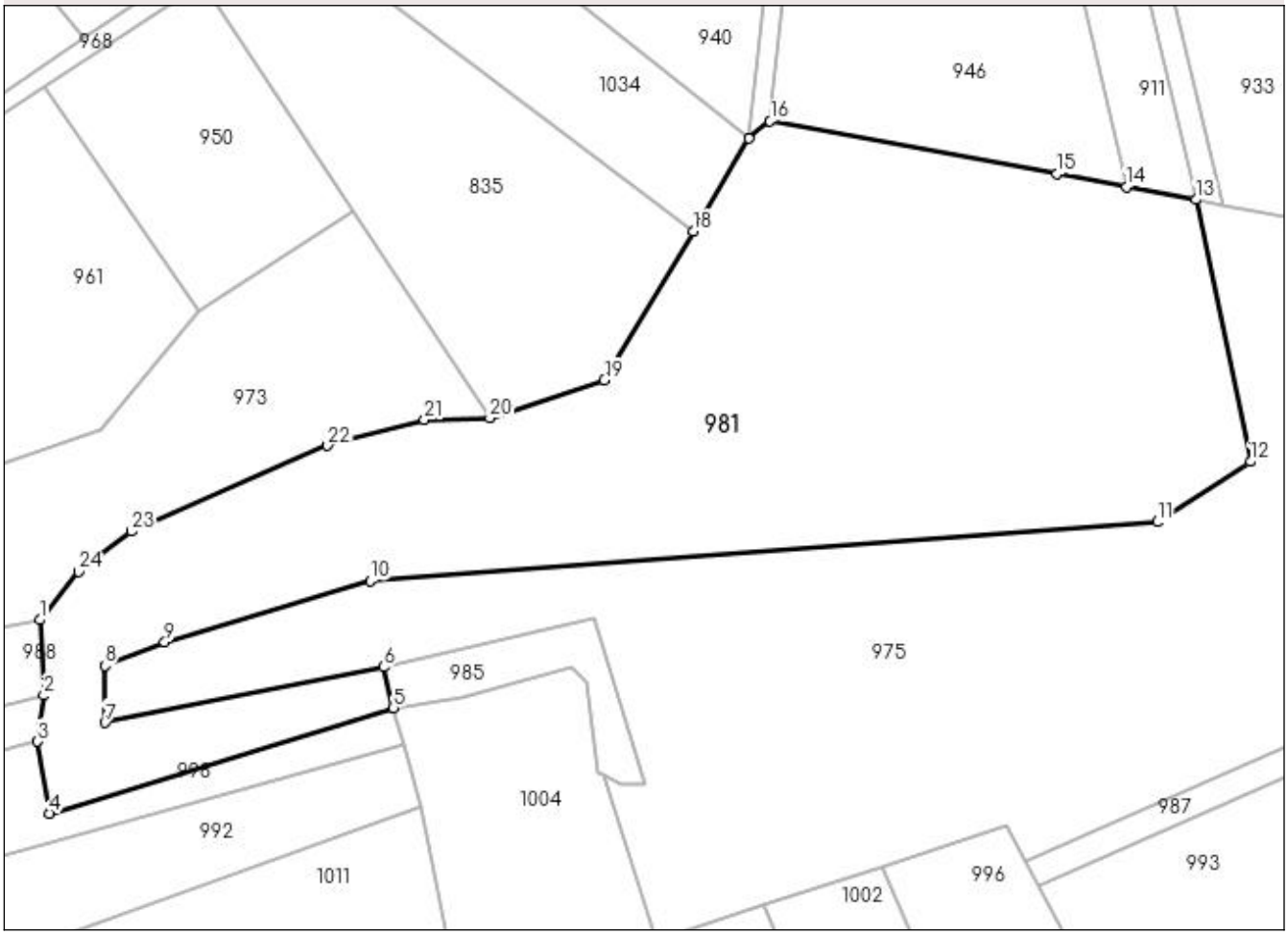

Date referitoare la teren

Crt	Categorie folosință	Intra vilan	Suprafaţa (mp)	Tarla	Parcelă	Nr. topo	Observaţii / Referinţe
1	pasune	NU	14.000	63	3395/10/1	-	NR PARCELA 3395/10 GRESIT IN HCL

Lungime Segmente

1) Valorile lungimilor segmentelor sunt obţinute din proiecţie în plan.

Punct început	X / Y	Punct sfârşit	X / Y	Lungime segment (** (m)
1	448.771,896 513.254,715	2	448.772,696 513.238,998	15.737
3	448.771,4 513.229,4	4	448.773,902 513.214,422	15.185
5	448.845,484 513.236,435	6	448.843,36 513.244,898	8.726
7	448.785,417 513.233,343	8	448.785,364 513.245,19	11.847
9	448.797,847 513.250,036	10	448.840,617 513.262,847	44.648

Punct început	X / Y	Punct sfârşit	X / Y	Lungime segment (** (m)
2	448.772,696 513.238,998	3	448.771,4 513.229,4	9.686
4	448.773,902 513.214,422	5	448.845,484 513.236,435	74.89
6	448.843,36 513.244,898	7	448.785,417 513.233,343	59.084
8	448.785,364 513.245,19	9	448.797,847 513.250,036	13.391
10	448.840,617 513.262,847	11	449.004,403 513.275,051	164.239

Punct început	X / Y	Punct sfârşit	X / Y	Lungime segment (** (m)
11	449.004,403 513.275,051	12	449.023,819 513.287,638	23.139
13	449.012,427 513.342,107	14	448.997,995 513.344,76	14.674
15	448.983,53 513.347,42	16	448.923,844 513.358,394	60.687
17	448.919,422 513.354,815	18	448.907,852 513.335,468	22.543
19	448.889,362 513.304,547	20	448.865,543 513.296,683	25.084
21	448.851,9 513.296,29	22	448.831,773 513.290,953	20.823
23	448.790,938 513.273,092	24	448.779,939 513.264,735	13.813

Punct început	X / Y	Punct sfârşit	X / Y	Lungime segment (** (m)
12	449.023,819 513.287,638	13	449.012,427 513.342,107	55.647
14	448.997,995 513.344,76	15	448.983,53 513.347,42	14.707
16	448.923,844 513.358,394	17	448.919,422 513.354,815	5.689
18	448.907,852 513.335,468	19	448.889,362 513.304,547	36.028
20	448.865,543 513.296,683	21	448.851,9 513.296,29	13.649
22	448.831,773 513.290,953	23	448.790,938 513.273,092	44.57
24	448.779,939 513.264,735	1	448.771,896 513.254,715	12.849

** Lungimile segmentelor sunt determinate în planul de proiecţie Stereo 70 şi sunt rotunjite la 1 milimetru.
*** Distanţa dintre puncte este formată din segmente cumulate ce sunt mai mici decât valoarea 1 milimetru.

DATE DESPRE IMOBILUL NR. 982

Oficiul de Cadastru şi Publicitate Imobiliară SIBIU
Biroul de Cadastru şi Publicitate Imobiliară Medias

A. Partea I. Descrierea imobilului

TEREN Extravilan

Adresa: Jud. Sibiu

Nr. Crt	Nr cadastral Nr. topografic	Suprafaţa* (mp)	Observaţii / Referinţe
A1		1.400	Sector cadastral:45 Teren neimprejmuit;

B. Partea II. Proprietari şi acte

Inscrieri privitoare la dreptul de proprietate şi alte drepturi reale		Referinţe
/		
Act Notarial nr. 193, din 04/11/2016 emis de NP CRISTEA CAMELIA (certificat de legatar);		
B1	Intabulare, drept de PROPRIETATE, dobandit prin Succesiune, cota actuala 1/2	A1
	1) **PELGER DANIEL-STEFAN**	
B2	Intabulare, drept de PROPRIETATE, dobandit prin Succesiune, cota actuala 1/2	A1
	1) **PELGER LUCRETIA**	

C. Partea III. SARCINI .

Inscrieri privind dezmembramintele dreptului de proprietate, drepturi reale de garanţie şi sarcini	Referinţe
NU SUNT	

Anexa Nr. 1 La Partea I

Teren

Nr cadastral	Suprafaţa (mp)*	Observaţii / Referinţe
	1.400	

* Suprafaţa este determinată in planul de proiecţie Stereo 70.

DETALII LINIARE IMOBIL

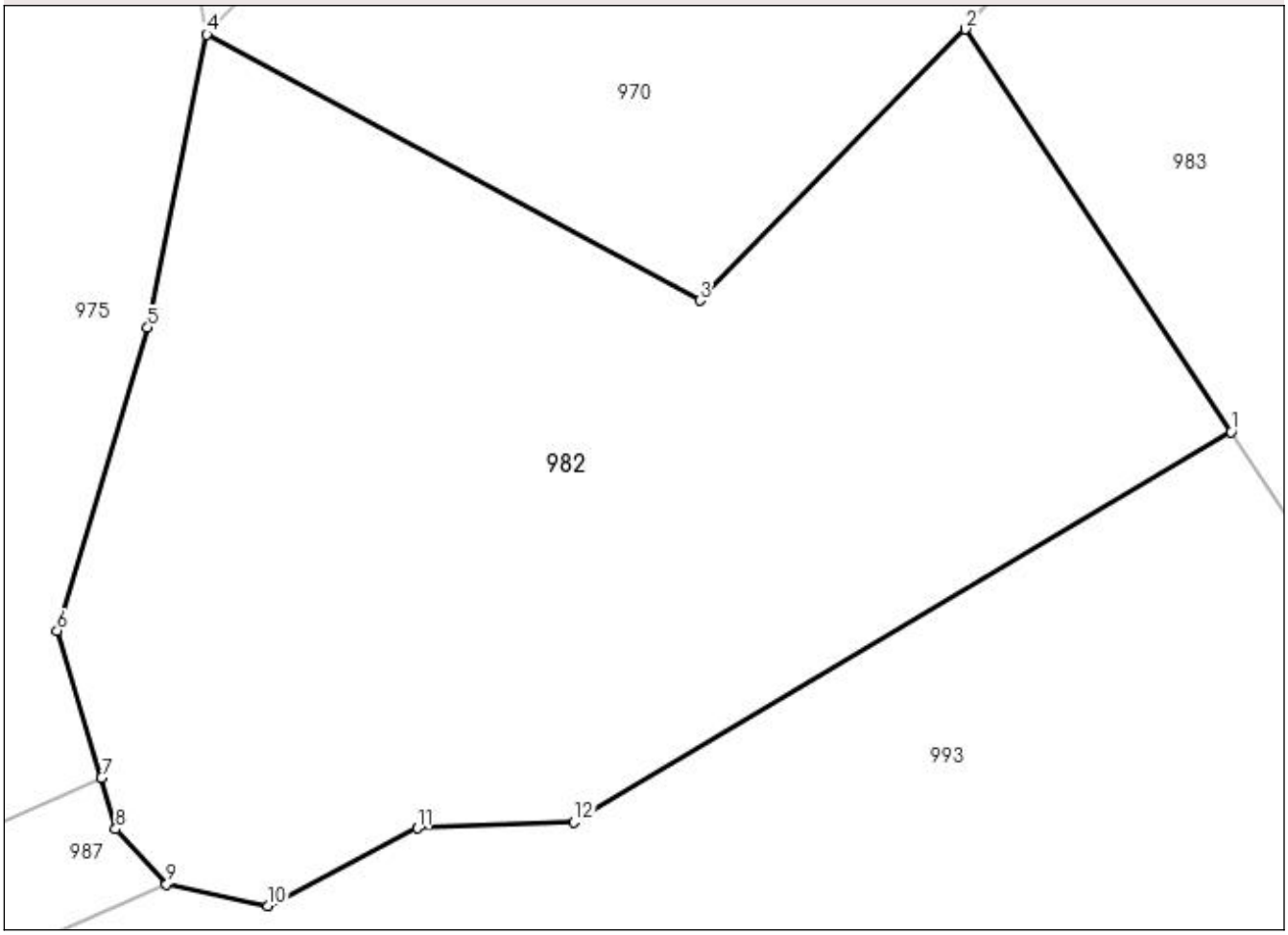

Date referitoare la teren

Crt	Categorie folosință	Intra vilan	Suprafaţa (mp)	Tarla	Parcelă	Nr. topo	Observaţii / Referinţe
1	faneata	NU	1.400	63	3402	-	NR TARLA 64 GRESIT IN TP

Lungime Segmente
1) Valorile lungimilor segmentelor sunt obţinute din proiecţie în plan.

Punct început	X / Y	Punct sfârşit	X / Y	Lungime segment (** (m)
1	449.110,694 513.256,098	2	449.097,915 513.275,438	23.181
2	449.097,915 513.275,438	3	449.085,143 513.262,4	18.251
3	449.085,143 513.262,4	4	449.061,45 513.275,184	26.922
4	449.061,45 513.275,184	5	449.058,615 513.261,096	14.37
5	449.058,615 513.261,096	6	449.054,247 513.246,531	15.206

Punct început	X / Y	Punct sfârşit	X / Y	Lungime segment (** (m)
6	449.054,247 513.246,531	7	449.056,378 513.239,47	7.376
7	449.056,378 513.239,47	8	449.057,067 513.236,998	2.566
8	449.057,067 513.236,998	9	449.059,521 513.234,356	3.606
9	449.059,521 513.234,356	10	449.064,383 513.233,319	4.971
10	449.064,383 513.233,319	11	449.071,594 513.237,039	8.114
11	449.071,594 513.237,039	12	449.079,11 513.237,328	7.521
12	449.079,11 513.237,328	1	449.110,694 513.256,098	36.741

** Lungimile segmentelor sunt determinate în planul de proiecţie Stereo 70 şi sunt rotunjite la 1 milimetru.
*** Distanţa dintre puncte este formată din segmente cumulate ce sunt mai mici decât valoarea 1 milimetru.

DATE DESPRE IMOBILUL NR. 983

Oficiul de Cadastru şi Publicitate Imobiliară SIBIU
Biroul de Cadastru şi Publicitate Imobiliară Medias

A. Partea I. Descrierea imobilului

TEREN Extravilan

Adresa: Jud. Sibiu

Nr. Crt	Nr cadastral Nr. topografic	Suprafaţa* (mp)	Observaţii / Referinţe
A1		1.400	Sector cadastral:45 Teren neimprejmuit;

B. Partea II. Proprietari şi acte

Inscrieri privitoare la dreptul de proprietate şi alte drepturi reale		Referinţe
/		
Act Administrativ nr. 896/6, din 15/06/1995 emis de CJSDPAT SIBIU (TITLU DE PROPRIETATE);		
B1	Intabulare, drept de PROPRIETATE, dobandit prin Reconstituire, cota actuala 1/1	A1
	1) **MIHAI LIVIU** 2) **MIHAI NICOLAE** 3) **TOMA VIOREL** DEFUNCT:Da 4) **TOMA ROMAN** DEFUNCT:Da 5) **TOMA ALEXANDRU** DEFUNCT:Da	

C. Partea III. SARCINI .

Inscrieri privind dezmembramintele dreptului de proprietate, drepturi reale de garanţie şi sarcini	Referinţe
NU SUNT	

Anexa Nr. 1 La Partea I

Teren

Nr cadastral	Suprafaţa (mp)*	Observaţii / Referinţe
	1.400	

* Suprafaţa este determinată in planul de proiecţie Stereo 70.

DETALII LINIARE IMOBIL

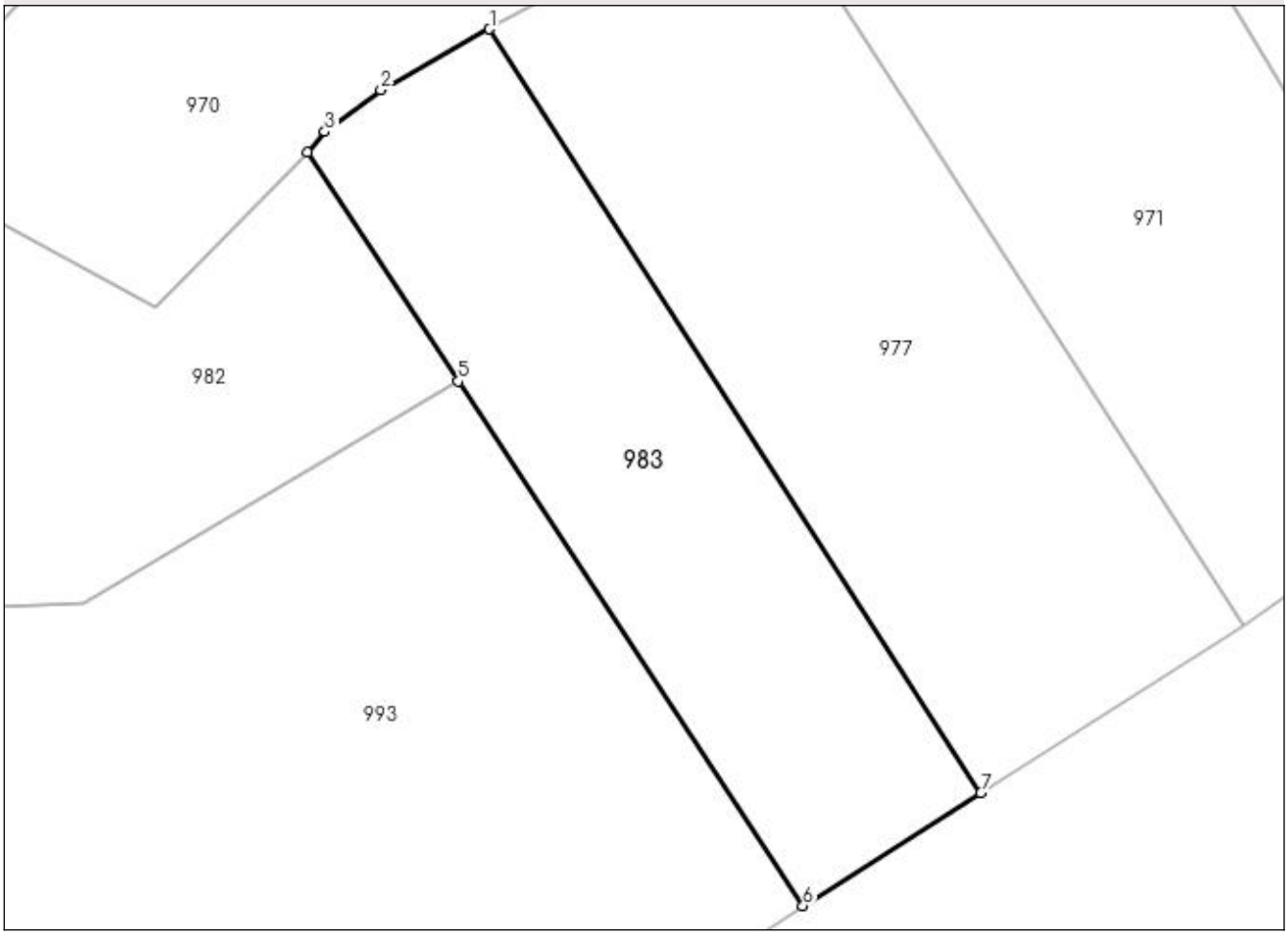

Date referitoare la teren

Crt	Categorie folosință	Intra vilan	Suprafaţa (mp)	Tarla	Parcelă	Nr. topo	Observaţii / Referinţe
1	pasune	NU	1.400	63	3399/8	-	NR TARLA 64 GRESIT IN TP

Lungime Segmente
1) Valorile lungimilor segmentelor sunt obţinute din proiecţie în plan.

Punct început	X / Y	Punct sfârşit	X / Y	Lungime segment (** (m)
1	449.113,327 513.285,845	2	449.104,144 513.280,692	10.53
2	449.104,144 513.280,692	3	449.099,404 513.277,17	5.906
3	449.099,404 513.277,17	4	449.097,915 513.275,438	2.284
4	449.097,915 513.275,438	5	449.110,694 513.256,098	23.181
5	449.110,694 513.256,098	6	449.139,837 513.211,772	53.048

Punct început	X / Y	Punct sfârşit	X / Y	Lungime segment (** (m)
6	449.139,837 513.211,772	7	449.154,88 513.221,301	17.807
7	449.154,88 513.221,301	1	449.113,327 513.285,845	76.763

** Lungimile segmentelor sunt determinate în planul de proiecţie Stereo 70 şi sunt rotunjite la 1 milimetru.
*** Distanţa dintre puncte este formată din segmente cumulate ce sunt mai mici decât valoarea 1 milimetru.

DATE DESPRE IMOBILUL NR. 984

Oficiul de Cadastru şi Publicitate Imobiliară SIBIU
Biroul de Cadastru şi Publicitate Imobiliară Medias

A. Partea I. Descrierea imobilului

TEREN Extravilan

Adresa: Jud. Sibiu

Nr. Crt	Nr cadastral Nr. topografic	Suprafaţa* (mp)	Observaţii / Referinţe
A1	113619	4.600	Sector cadastral:45 Teren neimprejmuit;

B. Partea II. Proprietari şi acte

Inscrieri privitoare la dreptul de proprietate şi alte drepturi reale		Referinţe
9752 / 09/05/2019		
Act Notarial nr. 800, din 08/05/2019 emis de Cristea Camelia Liliana (contract de vanzare-cumparare);		
B1	Intabulare, drept de PROPRIETATE, dobandit prin Conventie, cota actuala 1/1	A1
	1) **LUCA IONELA-DANA**, și soțul 2) **SFICHI VASILE-IULIAN**	

C. Partea III. SARCINI .

Inscrieri privind dezmembramintele dreptului de proprietate, drepturi reale de garanţie şi sarcini	Referinţe
NU SUNT	

Anexa Nr. 1 La Partea I

Teren

Nr cadastral	Suprafaţa (mp)*	Observaţii / Referinţe
113619	4.600	

* Suprafaţa este determinată in planul de proiecţie Stereo 70.

DETALII LINIARE IMOBIL

Date referitoare la teren

Crt	Categorie folosinţă	Intra vilan	Suprafaţa (mp)	Tarla	Parcelă	Nr. topo	Observaţii / Referinţe
1	arabil	NU	4.600	63	3339/2	-	

Lungime Segmente
1) Valorile lungimilor segmentelor sunt obţinute din proiecţie în plan.

Punct început	X / Y	Punct sfârşit	X / Y	Lungime segment (** (m)
1	448.447,965 513.303,557	2	448.444,102 513.190,222	113.401
2	448.444,102 513.190,222	3	448.480,313 513.188,578	36.248
3	448.480,313 513.188,578	4	448.484,304 513.238,344	49.925
4	448.484,304 513.238,344	5	448.488,043 513.284,957	46.763
5	448.488,043 513.284,957	6	448.488,312 513.288,315	3.369

Punct început	X / Y	Punct sfârşit	X / Y	Lungime segment (** (m)
6	448.488,312 513.288,315	7	448.483,196 513.297,764	10.745
7	448.483,196 513.297,764	8	448.475,834 513.317,17	20.755
8	448.475,834 513.317,17	1	448.447,965 513.303,557	31.016

** Lungimile segmentelor sunt determinate în planul de proiecţie Stereo 70 şi sunt rotunjite la 1 milimetru.
*** Distanţa dintre puncte este formată din segmente cumulate ce sunt mai mici decât valoarea 1 milimetru.

DATE DESPRE IMOBILUL NR. 985

Oficiul de Cadastru şi Publicitate Imobiliară SIBIU
Biroul de Cadastru şi Publicitate Imobiliară Medias

A. Partea I. Descrierea imobilului

TEREN Extravilan

Adresa: Jud. Sibiu

Nr. Crt	Nr cadastral Nr. topografic	Suprafaţa* (mp)	Observaţii / Referinţe
A1		600	Sector cadastral:45 Teren neimprejmuit;

B. Partea II. Proprietari şi acte

Inscrieri privitoare la dreptul de proprietate şi alte drepturi reale		Referinţe
/		
Act Notarial nr. 1554, din 29/11/2018 emis de NP LOHAN FLORENTINA (act de partaj);		
B1	Intabulare, drept de PROPRIETATE, dobandit prin Conventie, cota actuala 1/1	A1
	1) **SUCIU MARIE-JANNE**	

C. Partea III. SARCINI .

Inscrieri privind dezmembramintele dreptului de proprietate, drepturi reale de garanţie şi sarcini	Referinţe
NU SUNT	

Anexa Nr. 1 La Partea I

Teren

Nr cadastral	Suprafaţa (mp)*	Observaţii / Referinţe
	600	

* Suprafaţa este determinată in planul de proiecţie Stereo 70.

DETALII LINIARE IMOBIL

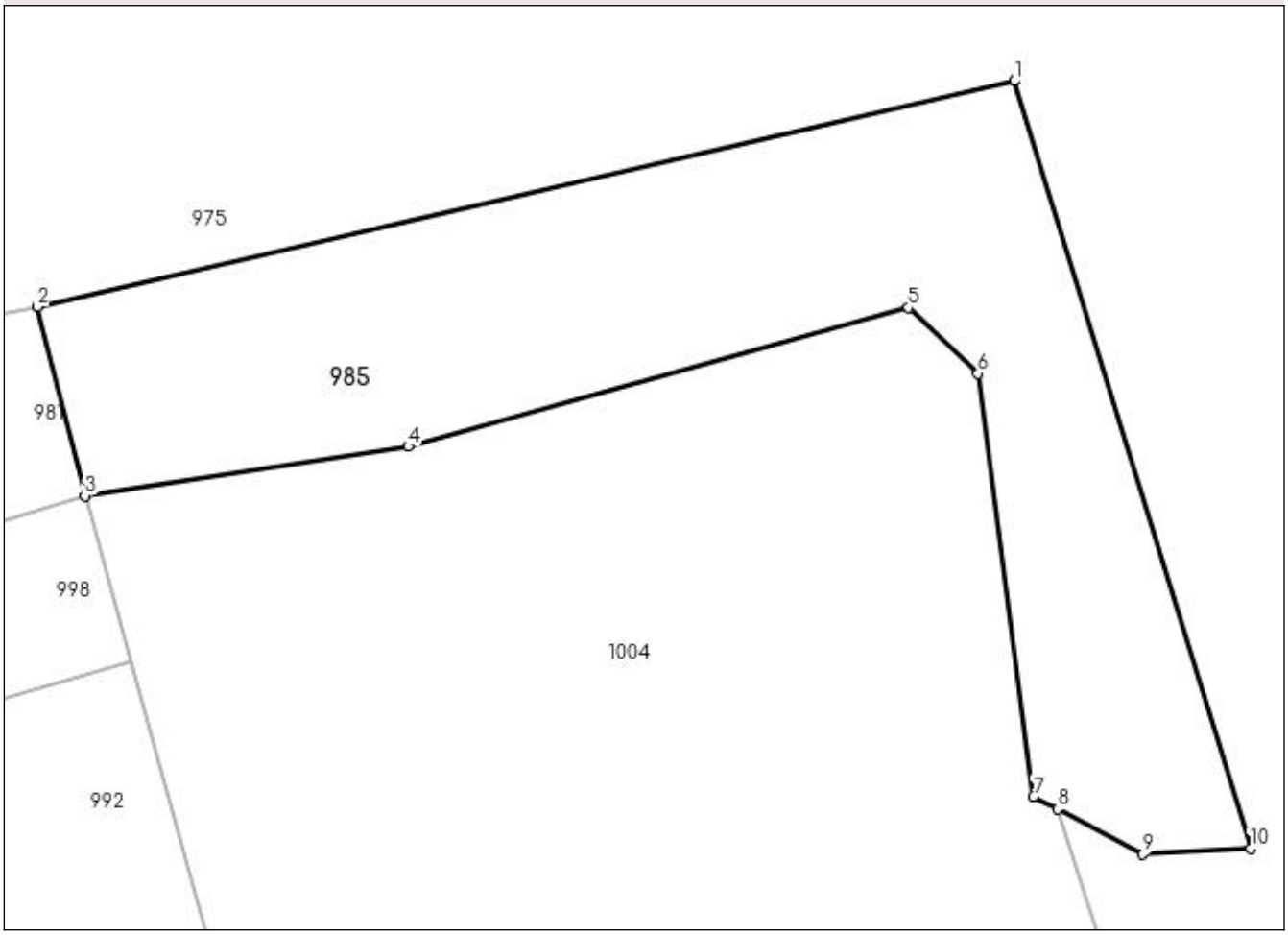

Date referitoare la teren

Crt	Categorie folosință	Intra vilan	Suprafaţa (mp)	Tarla	Parcelă	Nr. topo	Observaţii / Referinţe
1	faneata	NU	600	63	3401/1	-	NR TARLA 64 GRESIT IN TP

Lungime Segmente
1) Valorile lungimilor segmentelor sunt obţinute din proiecţie în plan.

Punct început	X / Y	Punct sfârşit	X / Y	Lungime segment (** (m)
1	448.887,127 513.255,011	2	448.843,36 513.244,898	44.921
2	448.843,36 513.244,898	3	448.845,484 513.236,435	8.726
3	448.845,484 513.236,435	4	448.859,975 513.238,641	14.658
4	448.859,975 513.238,641	5	448.882,38 513.244,854	23.251
5	448.882,38 513.244,854	6	448.885,494 513.241,92	4.279

Punct început	X / Y	Punct sfârşit	X / Y	Lungime segment (** (m)
6	448.885,494 513.241,92	7	448.887,985 513.222,982	19.101
7	448.887,985 513.222,982	8	448.889,056 513.222,418	1.21
8	448.889,056 513.222,418	9	448.892,879 513.220,404	4.321
9	448.892,879 513.220,404	10	448.897,705 513.220,643	4.832
10	448.897,705 513.220,643	1	448.887,127 513.255,011	35.959

** Lungimile segmentelor sunt determinate în planul de proiecţie Stereo 70 şi sunt rotunjite la 1 milimetru.
*** Distanţa dintre puncte este formată din segmente cumulate ce sunt mai mici decât valoarea 1 milimetru.

DATE DESPRE IMOBILUL NR. 986

Oficiul de Cadastru şi Publicitate Imobiliară SIBIU
Biroul de Cadastru şi Publicitate Imobiliară Medias

A. Partea I. Descrierea imobilului

TEREN Extravilan

Adresa: Jud. Sibiu

Nr. Crt	Nr cadastral Nr. topografic	Suprafaţa* (mp)	Observaţii / Referinţe
A1		3.100	Sector cadastral:45 Teren neimprejmuit;

B. Partea II. Proprietari şi acte

Inscrieri privitoare la dreptul de proprietate şi alte drepturi reale		Referinţe
/		
Act Administrativ nr. 938/6, din 25/05/1995 emis de CJSDPAT SIBIU (TITLU DE PROPRIETATE);		
B1	Intabulare, drept de PROPRIETATE, dobandit prin Constituire, cota actuala 1/1	A1
	1) **TEGLAŞ MARIA**	

C. Partea III. SARCINI .

Inscrieri privind dezmembramintele dreptului de proprietate, drepturi reale de garanţie şi sarcini	Referinţe
NU SUNT	

Anexa Nr. 1 La Partea I

Teren

Nr cadastral	Suprafaţa (mp)*	Observaţii / Referinţe
	3.100	

* Suprafaţa este determinată in planul de proiecţie Stereo 70.

DETALII LINIARE IMOBIL

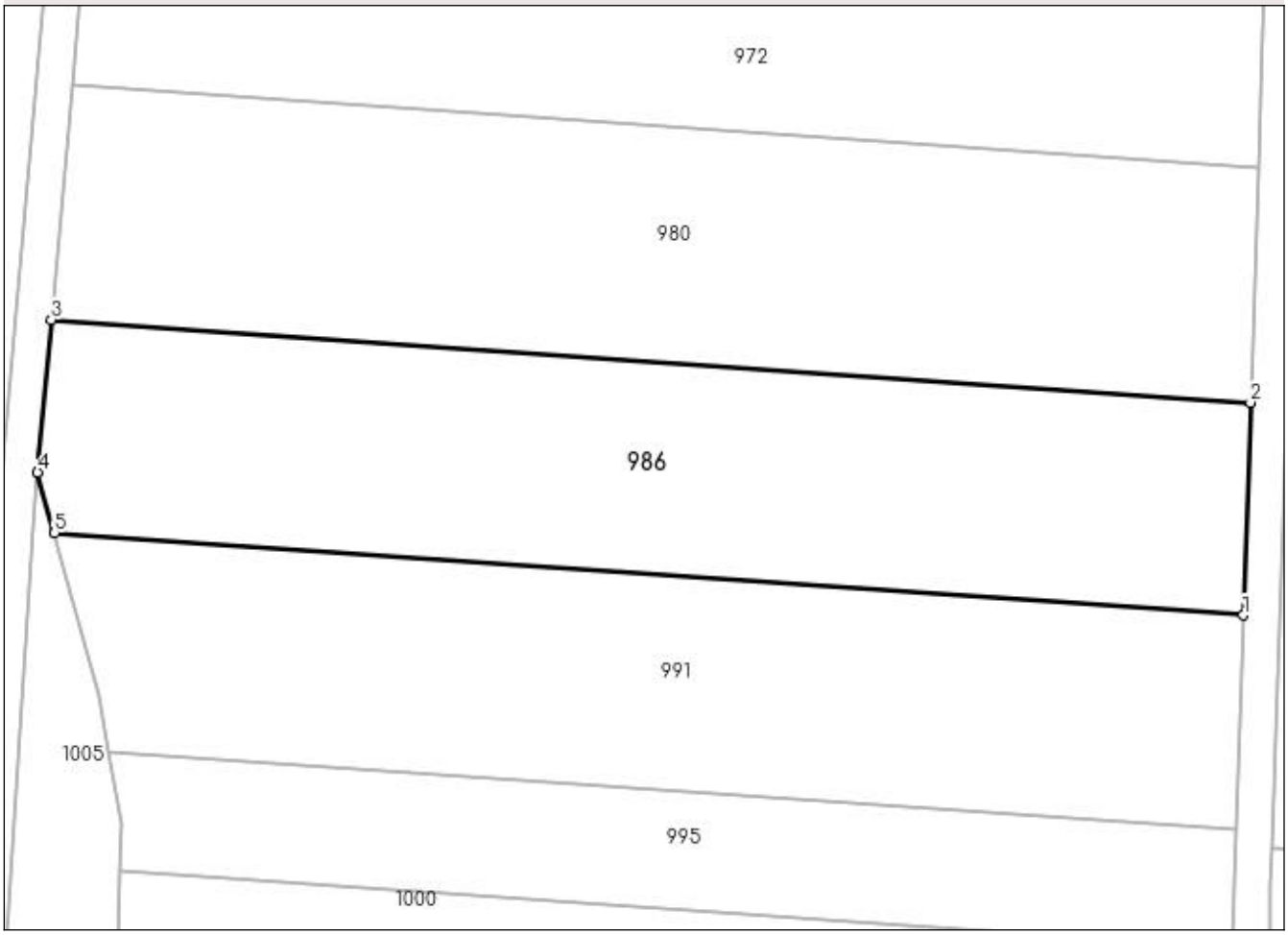

Date referitoare la teren

Crt	Categorie folosinţă	Intra vilan	Suprafaţa (mp)	Tarla	Parcelă	Nr. topo	Observaţii / Referinţe
1	faneata	NU	3.100	63	3325/11	-	

Lungime Segmente
1) Valorile lungimilor segmentelor sunt obţinute din proiecţie în plan.

Punct început	X / Y	Punct sfârşit	X / Y	Lungime segment (** (m)
1	448.440,973 513.215,848	2	448.441,77 513.239,239	23.404
2	448.441,77 513.239,239	3	448.309,842 513.248,359	132.243
3	448.309,842 513.248,359	4	448.308,35 513.231,573	16.852
4	448.308,35 513.231,573	5	448.310,22 513.224,888	6.942
5	448.310,22 513.224,888	1	448.440,973 513.215,848	131.064

** Lungimile segmentelor sunt determinate în planul de proiecţie Stereo 70 şi sunt rotunjite la 1 milimetru.
*** Distanţa dintre puncte este formată din segmente cumulate ce sunt mai mici decât valoarea 1 milimetru.

DATE DESPRE IMOBILUL NR. 987

Oficiul de Cadastru şi Publicitate Imobiliară SIBIU
Biroul de Cadastru şi Publicitate Imobiliară Medias

A. Partea I. Descrierea imobilului

TEREN Extravilan

Adresa: Jud. Sibiu

Nr. Crt	Nr cadastral Nr. topografic	Suprafaţa* (mp)	Observaţii / Referinţe
A1		500	Sector cadastral:45 Teren neimprejmuit;

B. Partea II. Proprietari şi acte

Inscrieri privitoare la dreptul de proprietate şi alte drepturi reale		Referinţe
/		
Act Notarial nr. 193, din 04/11/2016 emis de NP CRISTEA CAMELIA (certificat de legatar);		
B1	Intabulare, drept de PROPRIETATE, dobandit prin Succesiune, cota actuala 1/2	A1
	1) **PELGER DANIEL-STEFAN**	
B2	Intabulare, drept de PROPRIETATE, dobandit prin Succesiune, cota actuala 1/2	A1
	1) **PELGER LUCRETIA**	

C. Partea III. SARCINI .

Inscrieri privind dezmembramintele dreptului de proprietate, drepturi reale de garanţie şi sarcini	Referinţe
NU SUNT	

Anexa Nr. 1 La Partea I

Teren

Nr cadastral	Suprafaţa (mp)*	Observaţii / Referinţe
	500	

* Suprafaţa este determinată in planul de proiecţie Stereo 70.

DETALII LINIARE IMOBIL

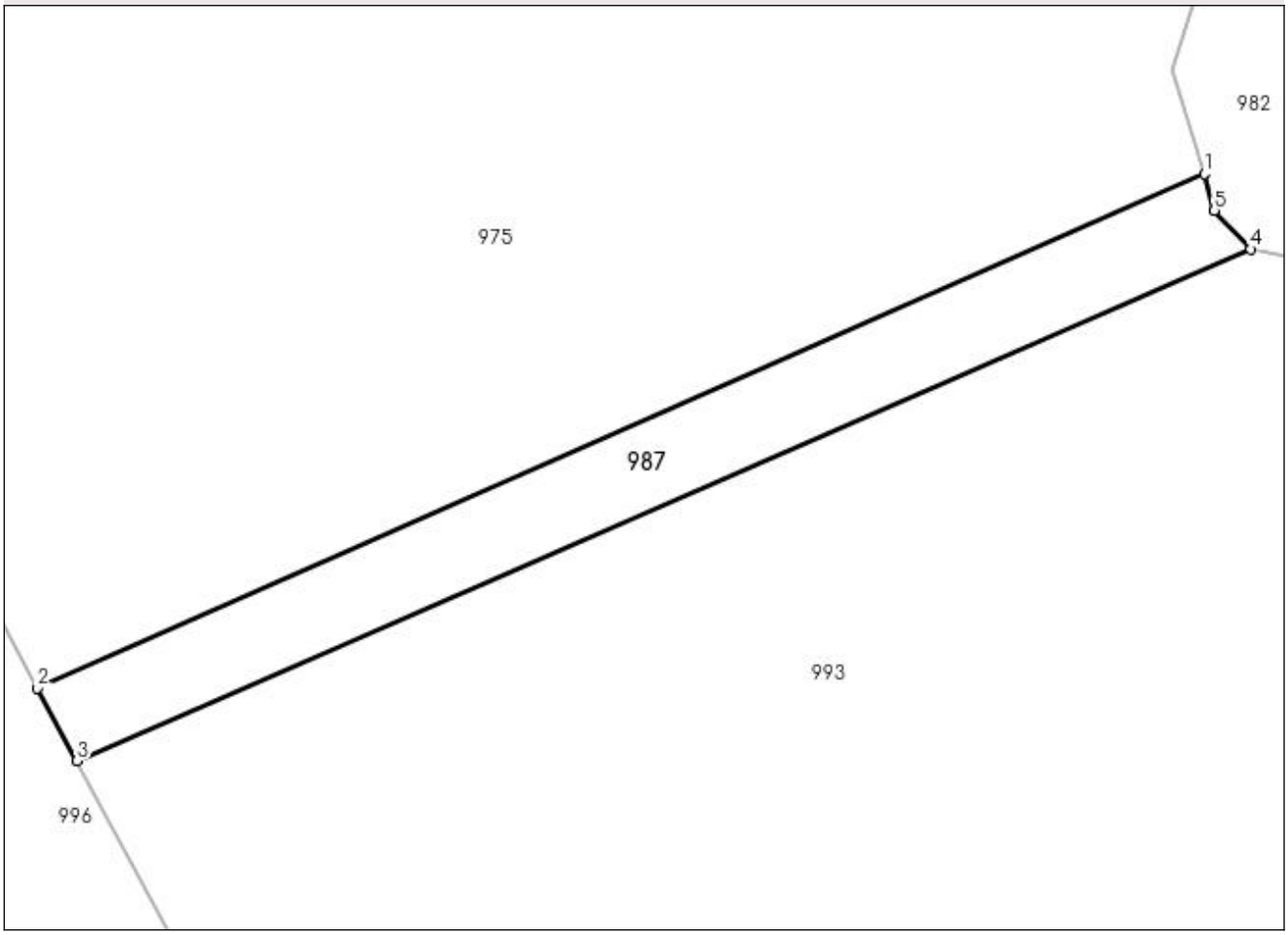

Date referitoare la teren

Crt	Categorie folosință	Intra vilan	Suprafaţa (mp)	Tarla	Parcelă	Nr. topo	Observaţii / Referinţe
1	faneata	NU	500	63	3400	-	NR TARLA 64 GRESIT IN TP

Lungime Segmente
1) Valorile lungimilor segmentelor sunt obţinute din proiecţie în plan.

Punct început	X / Y	Punct sfârşit	X / Y	Lungime segment (** (m)
1	449.056,378 513.239,47	2	448.977,027 513.204,539	86.698
2	448.977,027 513.204,539	3	448.979,71 513.199,586	5.634
3	448.979,71 513.199,586	4	449.059,521 513.234,356	87.056
4	449.059,521 513.234,356	5	449.057,067 513.236,998	3.606
5	449.057,067 513.236,998	1	449.056,378 513.239,47	2.566

** Lungimile segmentelor sunt determinate în planul de proiecţie Stereo 70 şi sunt rotunjite la 1 milimetru.
*** Distanţa dintre puncte este formată din segmente cumulate ce sunt mai mici decât valoarea 1 milimetru.

DATE DESPRE IMOBILUL NR. 988

Oficiul de Cadastru şi Publicitate Imobiliară SIBIU
Biroul de Cadastru şi Publicitate Imobiliară Medias

A. Partea I. Descrierea imobilului

TEREN Extravilan

Adresa: Jud. Sibiu

Nr. Crt	Nr cadastral Nr. topografic	Suprafaţa* (mp)	Observaţii / Referinţe
A1		3.300	Sector cadastral:45 Teren neimprejmuit;

B. Partea II. Proprietari şi acte

Inscrieri privitoare la dreptul de proprietate şi alte drepturi reale		Referinţe
/		
Act Administrativ nr. 591/6, din 26/05/1995 emis de CJSDPAT SIBIU (TITLU DE PROPRIETATE);		
B1	Intabulare, drept de PROPRIETATE, dobandit prin Reconstituire, cota actuala 1/1	A1
	1) **BOIEȘAN IOAN**	

C. Partea III. SARCINI .

Inscrieri privind dezmembramintele dreptului de proprietate, drepturi reale de garanţie şi sarcini	Referinţe
NU SUNT	

Anexa Nr. 1 La Partea I

Teren

Nr cadastral	Suprafaţa (mp)*	Observaţii / Referinţe
	3.300	

* Suprafaţa este determinată in planul de proiecţie Stereo 70.

DETALII LINIARE IMOBIL

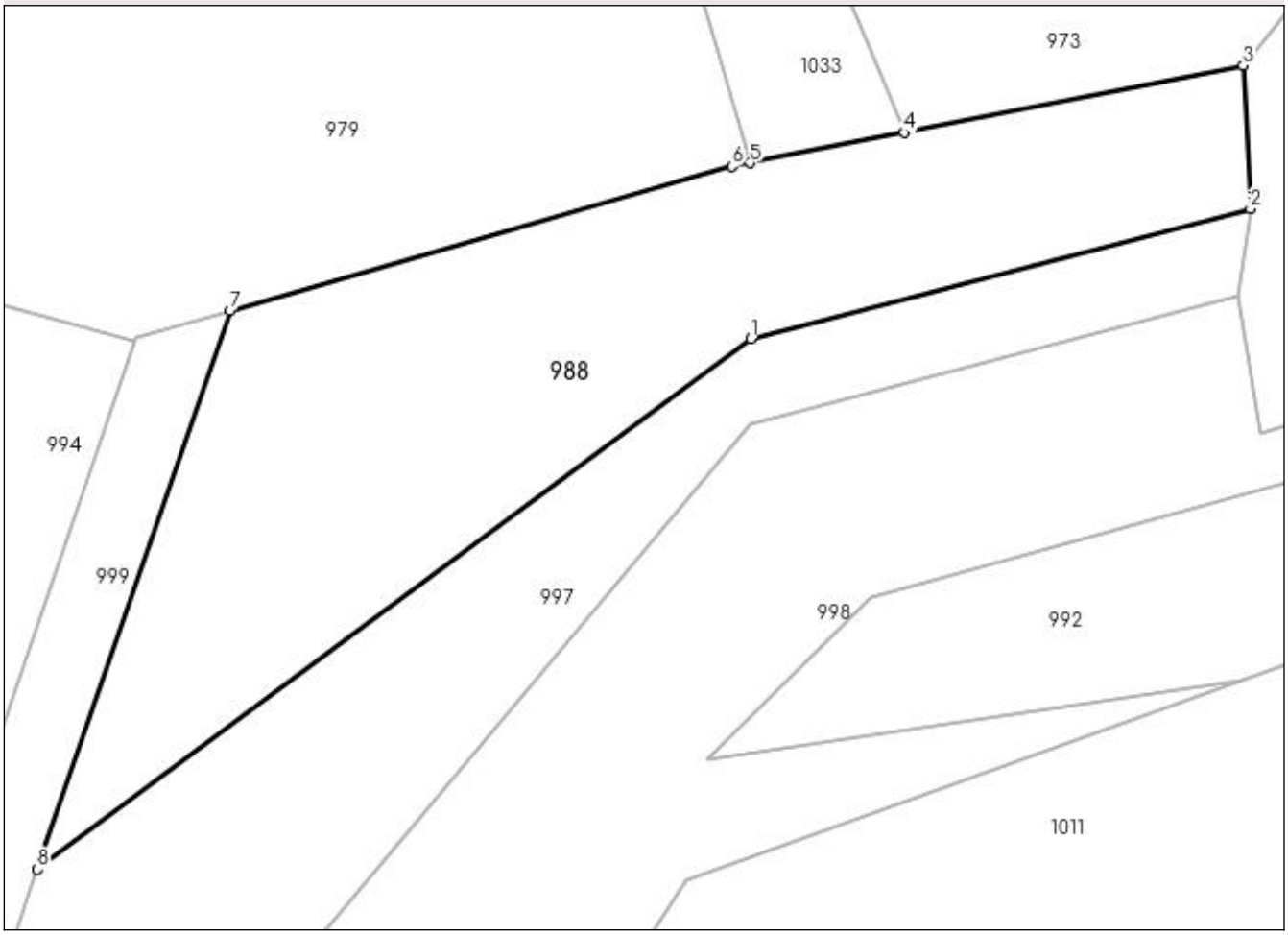

Date referitoare la teren

Crt	Categorie folosință	Intra vilan	Suprafaţa (mp)	Tarla	Parcelă	Nr. topo	Observaţii / Referinţe
1	arabil	NU	3.300	63	3396	-	NR TARLA 64 GRESIT IN TP

Lungime Segmente
1) Valorile lungimilor segmentelor sunt obţinute din proiecţie în plan.

Punct început	X / Y	Punct sfârşit	X / Y	Lungime segment (** (m)
1	448.717,823 513.224,734	2	448.772,696 513.238,998	56.696
2	448.772,696 513.238,998	3	448.771,896 513.254,715	15.737
3	448.771,896 513.254,715	4	448.734,655 513.247,37	37.959
4	448.734,655 513.247,37	5	448.717,762 513.244,039	17.218
5	448.717,762 513.244,039	6	448.715,761 513.243,644	2.039

Punct început	X / Y	Punct sfârşit	X / Y	Lungime segment (** (m)
6	448.715,761 513.243,644	7	448.660,667 513.227,812	57.324
7	448.660,667 513.227,812	8	448.639,532 513.166,528	64.826
8	448.639,532 513.166,528	1	448.717,823 513.224,734	97.558

** Lungimile segmentelor sunt determinate în planul de proiecţie Stereo 70 şi sunt rotunjite la 1 milimetru.
*** Distanţa dintre puncte este formată din segmente cumulate ce sunt mai mici decât valoarea 1 milimetru.

DATE DESPRE IMOBILUL NR. 989

Oficiul de Cadastru şi Publicitate Imobiliară SIBIU
Biroul de Cadastru şi Publicitate Imobiliară Medias

A. Partea I. Descrierea imobilului

TEREN Extravilan

Adresa: Jud. Sibiu

Nr. Crt	Nr cadastral Nr. topografic	Suprafaţa* (mp)	Observaţii / Referinţe
A1		4.500	Sector cadastral:45 Teren neimprejmuit;

B. Partea II. Proprietari şi acte

Inscrieri privitoare la dreptul de proprietate şi alte drepturi reale		Referinţe
/		
Act Administrativ nr. 809/6, din 22/05/1995 emis de CJSDPAT SIBIU (TITLU DE PROPRIETATE);		
B1	Intabulare, drept de PROPRIETATE, dobandit prin Constituire, cota actuala 1/1	A1
	1) **CORBU DORINA**	

C. Partea III. SARCINI .

Inscrieri privind dezmembramintele dreptului de proprietate, drepturi reale de garanţie şi sarcini	Referinţe
NU SUNT	

Anexa Nr. 1 La Partea I

Teren

Nr cadastral	Suprafaţa (mp)*	Observaţii / Referinţe
	4.500	

* Suprafaţa este determinată in planul de proiecţie Stereo 70.

DETALII LINIARE IMOBIL

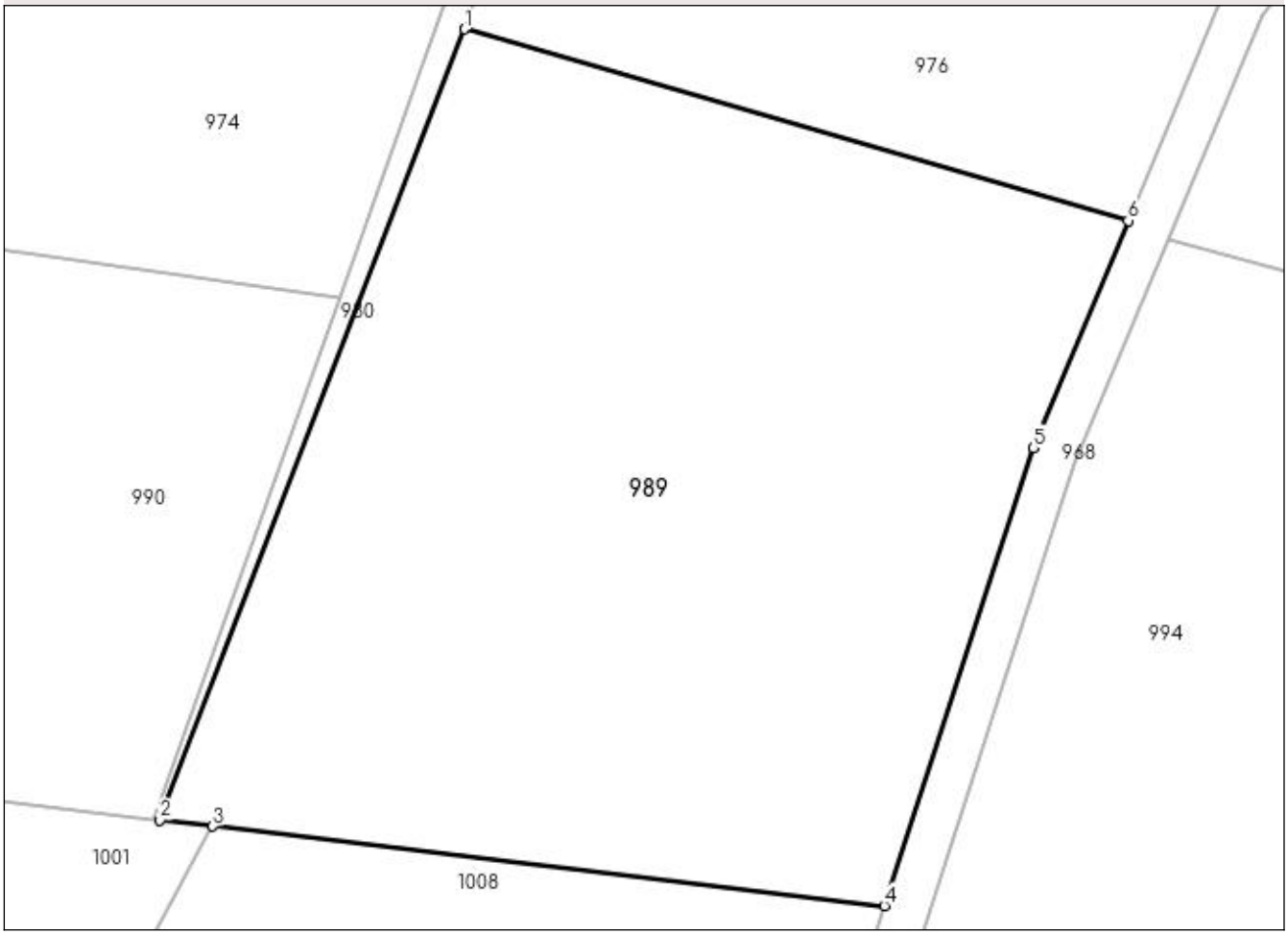

Date referitoare la teren

Crt	Categorie folosință	Intra vilan	Suprafaţa (mp)	Tarla	Parcelă	Nr. topo	Observaţii / Referinţe
1	arabil	NU	4.500	63	3335/5	-	

Lungime Segmente
1) Valorile lungimilor segmentelor sunt obţinute din proiecţie în plan.

Punct început	X / Y	Punct sfârşit	X / Y	Lungime segment (** (m)
1	448.536,129 513.257,074	2	448.508,432 513.185,249	76.981
2	448.508,432 513.185,249	3	448.513,224 513.184,682	4.825
3	448.513,224 513.184,682	4	448.574,268 513.177,454	61.471
4	448.574,268 513.177,454	5	448.587,771 513.219,05	43.733
5	448.587,771 513.219,05	6	448.596,428 513.239,679	22.371

Punct început	X / Y	Punct sfârşit	X / Y	Lungime segment (** (m)
6	448.596,428 513.239,679	1	448.536,129 513.257,074	62.758

** Lungimile segmentelor sunt determinate în planul de proiecţie Stereo 70 şi sunt rotunjite la 1 milimetru.
*** Distanţa dintre puncte este formată din segmente cumulate ce sunt mai mici decât valoarea 1 milimetru.

DATE DESPRE IMOBILUL NR. 990

Oficiul de Cadastru şi Publicitate Imobiliară SIBIU
Biroul de Cadastru şi Publicitate Imobiliară Medias

A. Partea I. Descrierea imobilului

TEREN Extravilan

Adresa: Jud. Sibiu

Nr. Crt	Nr cadastral Nr. topografic	Suprafaţa* (mp)	Observaţii / Referinţe
A1		1.700	Sector cadastral:45 Teren neimprejmuit;

B. Partea II. Proprietari şi acte

Inscrieri privitoare la dreptul de proprietate şi alte drepturi reale		Referinţe
/		
Act Administrativ nr. 950/6, din 26/05/1995 emis de CJSDPAT SIBIU (TITLU DE PROPRIETATE);		
B1	Intabulare, drept de PROPRIETATE, dobandit prin Constituire, cota actuala 1/1	A1
	1) **ORMENIŞAN ANA**	

C. Partea III. SARCINI .

Inscrieri privind dezmembramintele dreptului de proprietate, drepturi reale de garanţie şi sarcini	Referinţe
NU SUNT	

Anexa Nr. 1 La Partea I

Teren

Nr cadastral	Suprafaţa (mp)*	Observaţii / Referinţe
	1.700	

* Suprafaţa este determinată in planul de proiecţie Stereo 70.

DETALII LINIARE IMOBIL

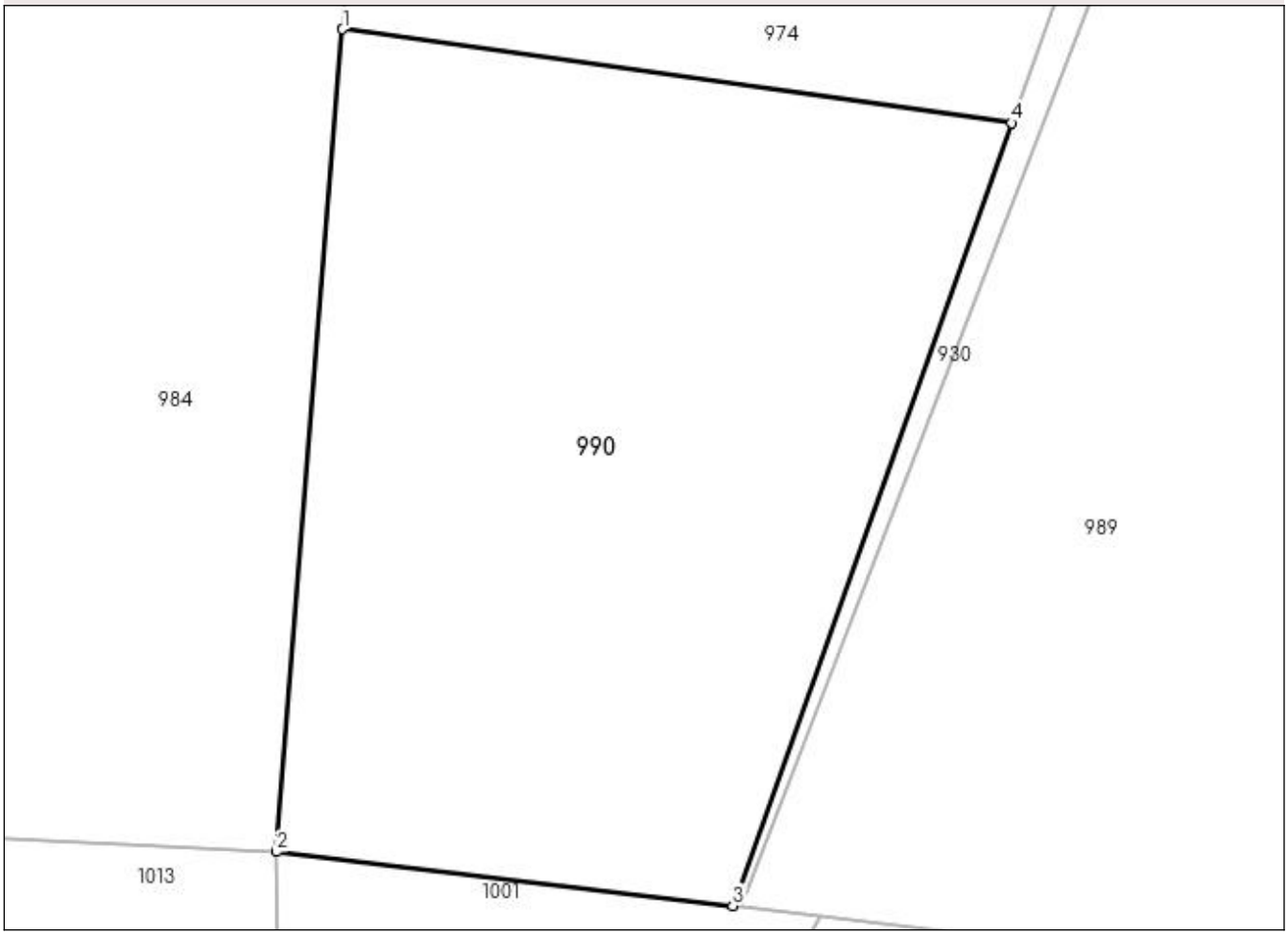

Date referitoare la teren

Crt	Categorie folosinţă	Intra vilan	Suprafaţa (mp)	Tarla	Parcelă	Nr. topo	Observaţii / Referinţe
1	faneata	NU	1.700	63	3340/1	-	

Lungime Segmente
1) Valorile lungimilor segmentelor sunt obţinute din proiecţie în plan.

Punct început	X / Y	Punct sfârşit	X / Y	Lungime segment (** (m)
1	448.484,304 513.238,344	2	448.480,313 513.188,578	49.925
2	448.480,313 513.188,578	3	448.507,919 513.185,31	27.8
3	448.507,919 513.185,31	4	448.524,791 513.232,665	50.271
4	448.524,791 513.232,665	1	448.484,304 513.238,344	40.883

** Lungimile segmentelor sunt determinate în planul de proiecţie Stereo 70 şi sunt rotunjite la 1 milimetru.
*** Distanţa dintre puncte este formată din segmente cumulate ce sunt mai mici decât valoarea 1 milimetru.

DATE DESPRE IMOBILUL NR. 991

Oficiul de Cadastru şi Publicitate Imobiliară SIBIU
Biroul de Cadastru şi Publicitate Imobiliară Medias

A. Partea I. Descrierea imobilului

TEREN Extravilan

Adresa: Jud. Sibiu

Nr. Crt	Nr cadastral Nr. topografic	Suprafaţa* (mp)	Observaţii / Referinţe
A1		3.000	Sector cadastral:45 Teren neimprejmuit;

B. Partea II. Proprietari şi acte

Inscrieri privitoare la dreptul de proprietate şi alte drepturi reale		Referinţe
/		
Act Administrativ nr. 630/6, din 24/05/1995 emis de CJSDPAT SIBIU (TITLU DE PROPRIETATE);		
B1	Intabulare, drept de PROPRIETATE, dobandit prin Reconstituire, cota actuala 1/1	A1
	1) **LUDWIG SARA**	

C. Partea III. SARCINI .

Inscrieri privind dezmembramintele dreptului de proprietate, drepturi reale de garanţie şi sarcini	Referinţe
NU SUNT	

Anexa Nr. 1 La Partea I

Teren

Nr cadastral	Suprafaţa (mp)*	Observaţii / Referinţe
	3.000	

* Suprafaţa este determinată in planul de proiecţie Stereo 70.

DETALII LINIARE IMOBIL

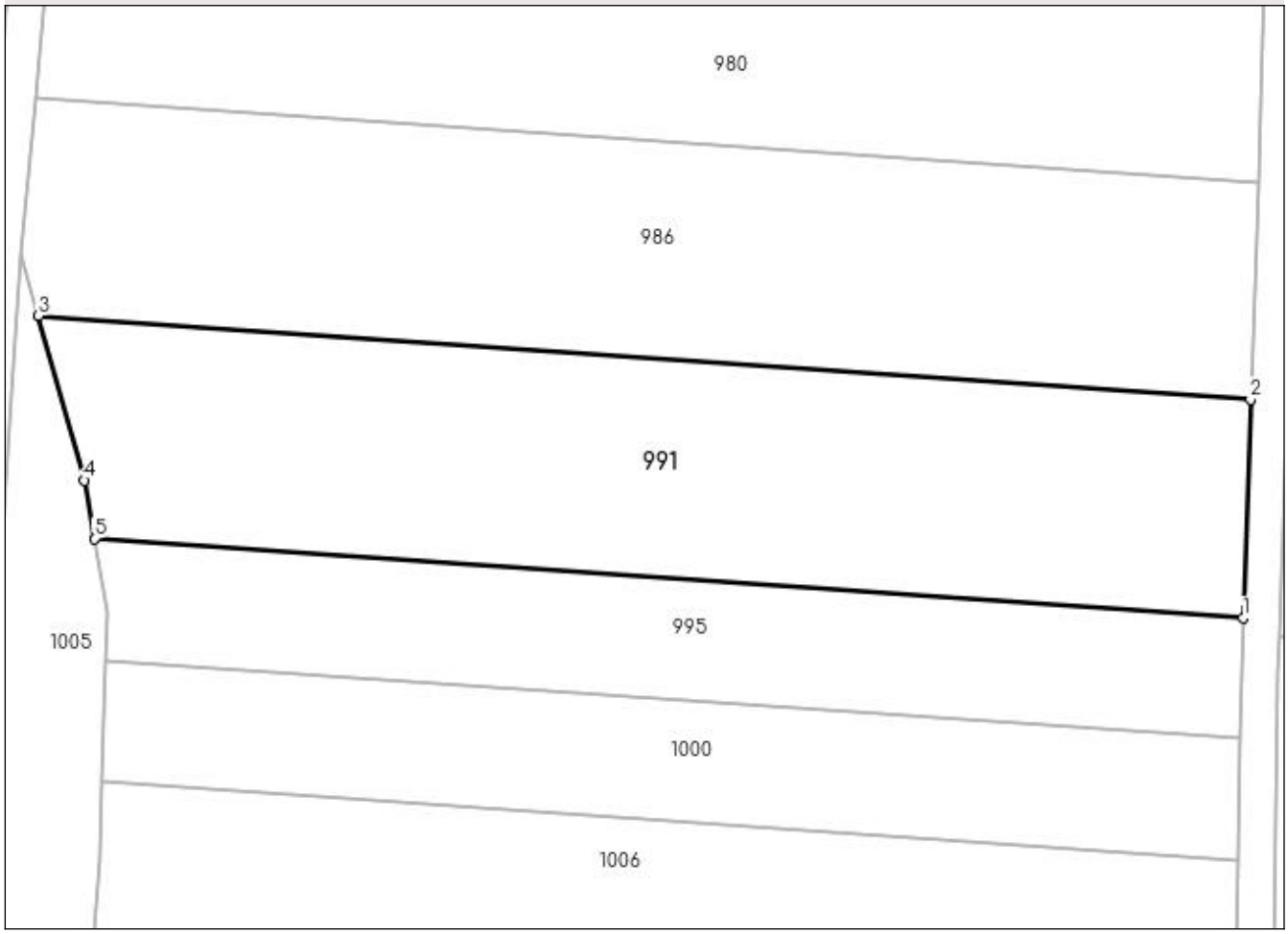

Date referitoare la teren

Crt	Categorie folosință	Intra vilan	Suprafaţa (mp)	Tarla	Parcelă	Nr. topo	Observaţii / Referinţe
1	faneata	NU	3.000	63	3325/10	-	

Lungime Segmente
1) Valorile lungimilor segmentelor sunt obţinute din proiecţie în plan.

Punct început	X / Y	Punct sfârşit	X / Y	Lungime segment (** (m)
1	448.440,17 513.192,296	2	448.440,973 513.215,848	23.566
2	448.440,973 513.215,848	3	448.310,22 513.224,888	131.064
3	448.310,22 513.224,888	4	448.315,187 513.207,129	18.44
4	448.315,187 513.207,129	5	448.316,238 513.200,864	6.353
5	448.316,238 513.200,864	1	448.440,17 513.192,296	124.228

** Lungimile segmentelor sunt determinate în planul de proiecţie Stereo 70 şi sunt rotunjite la 1 milimetru.
*** Distanţa dintre puncte este formată din segmente cumulate ce sunt mai mici decât valoarea 1 milimetru.

DATE DESPRE IMOBILUL NR. 992

Oficiul de Cadastru şi Publicitate Imobiliară SIBIU
Biroul de Cadastru şi Publicitate Imobiliară Medias

A. Partea I. Descrierea imobilului

TEREN Extravilan

Adresa: Jud. Sibiu

Nr. Crt	Nr cadastral Nr. topografic	Suprafaţa* (mp)	Observaţii / Referinţe
A1		2.200	Sector cadastral:45 Teren neimprejmuit;

B. Partea II. Proprietari şi acte

Inscrieri privitoare la dreptul de proprietate şi alte drepturi reale		Referinţe
/		
Act Administrativ nr. 591/6, din 26/05/1995 emis de CJSDPAT SIBIU (TITLU DE PROPRIETATE);		
B1	Intabulare, drept de PROPRIETATE, dobandit prin Reconstituire, cota actuala 1/1	A1
	1) **BOIEȘAN IOAN**	

C. Partea III. SARCINI .

Inscrieri privind dezmembramintele dreptului de proprietate, drepturi reale de garanţie şi sarcini	Referinţe
NU SUNT	

Anexa Nr. 1 La Partea I

Teren

Nr cadastral	Suprafaţa (mp)*	Observaţii / Referinţe
	2.200	

* Suprafaţa este determinată in planul de proiecţie Stereo 70.

DETALII LINIARE IMOBIL

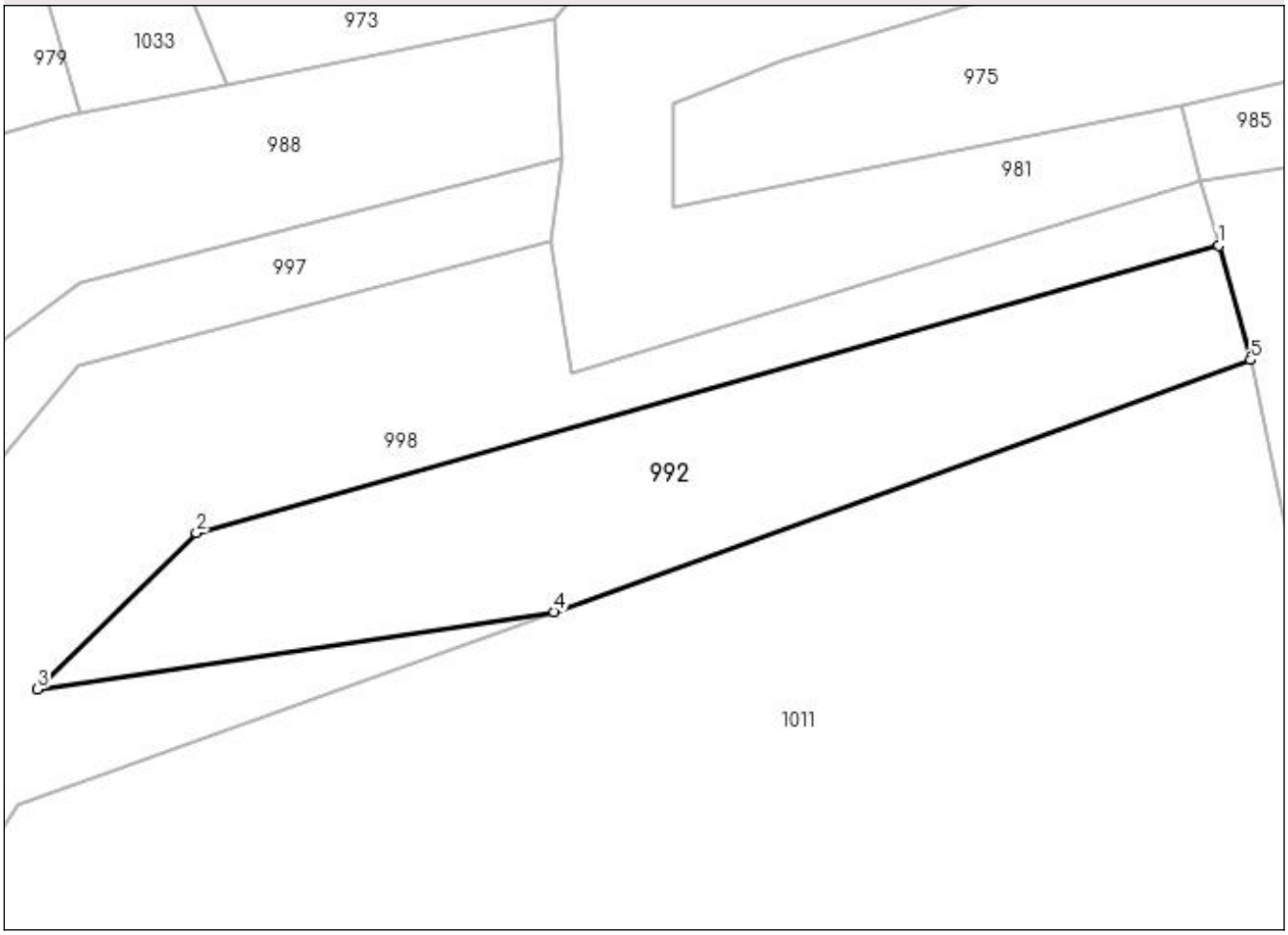

Date referitoare la teren

Crt	Categorie folosință	Intra vilan	Suprafaţa (mp)	Tarla	Parcelă	Nr. topo	Observaţii / Referinţe
1	faneata	NU	2.200	63	3398	-	NR TARLA 64 GRESIT IN TP

Lungime Segmente
1) Valorile lungimilor segmentelor sunt obţinute din proiecţie în plan.

Punct început	X / Y	Punct sfârşit	X / Y	Lungime segment (** (m)
1	448.847,551 513.228,991	2	448.731,105 513.196,263	120.958
2	448.731,105 513.196,263	3	448.713,009 513.178,477	25.373
3	448.713,009 513.178,477	4	448.771,826 513.187,302	59.475
4	448.771,826 513.187,302	5	448.851,169 513.215,963	84.361
5	448.851,169 513.215,963	1	448.847,551 513.228,991	13.521

** Lungimile segmentelor sunt determinate în planul de proiecţie Stereo 70 şi sunt rotunjite la 1 milimetru.
*** Distanţa dintre puncte este formată din segmente cumulate ce sunt mai mici decât valoarea 1 milimetru.

DATE DESPRE IMOBILUL NR. 993

Oficiul de Cadastru şi Publicitate Imobiliară SIBIU
Biroul de Cadastru şi Publicitate Imobiliară Medias

A. Partea I. Descrierea imobilului

TEREN Extravilan

Adresa: Jud. Sibiu

Nr. Crt	Nr cadastral Nr. topografic	Suprafaţa* (mp)	Observaţii / Referinţe
A1		9.200	Sector cadastral:45 Teren neimprejmuit;

B. Partea II. Proprietari şi acte

Inscrieri privitoare la dreptul de proprietate şi alte drepturi reale		Referinţe
/		
Act Notarial nr. 193, din 04/11/2016 emis de NP CRISTEA CAMELIA (certificat de legatar);		
B1	Intabulare, drept de PROPRIETATE, dobandit prin Succesiune, cota actuala 1/2	A1
	1) **PELGER DANIEL-STEFAN**	
B2	Intabulare, drept de PROPRIETATE, dobandit prin Succesiune, cota actuala 1/2	A1
	1) **PELGER LUCRETIA**	

C. Partea III. SARCINI .

Inscrieri privind dezmembramintele dreptului de proprietate, drepturi reale de garanţie şi sarcini	Referinţe
NU SUNT	

Anexa Nr. 1 La Partea I

Teren

Nr cadastral	Suprafaţa (mp)*	Observaţii / Referinţe
	9.200	

* Suprafaţa este determinată in planul de proiecţie Stereo 70.

DETALII LINIARE IMOBIL

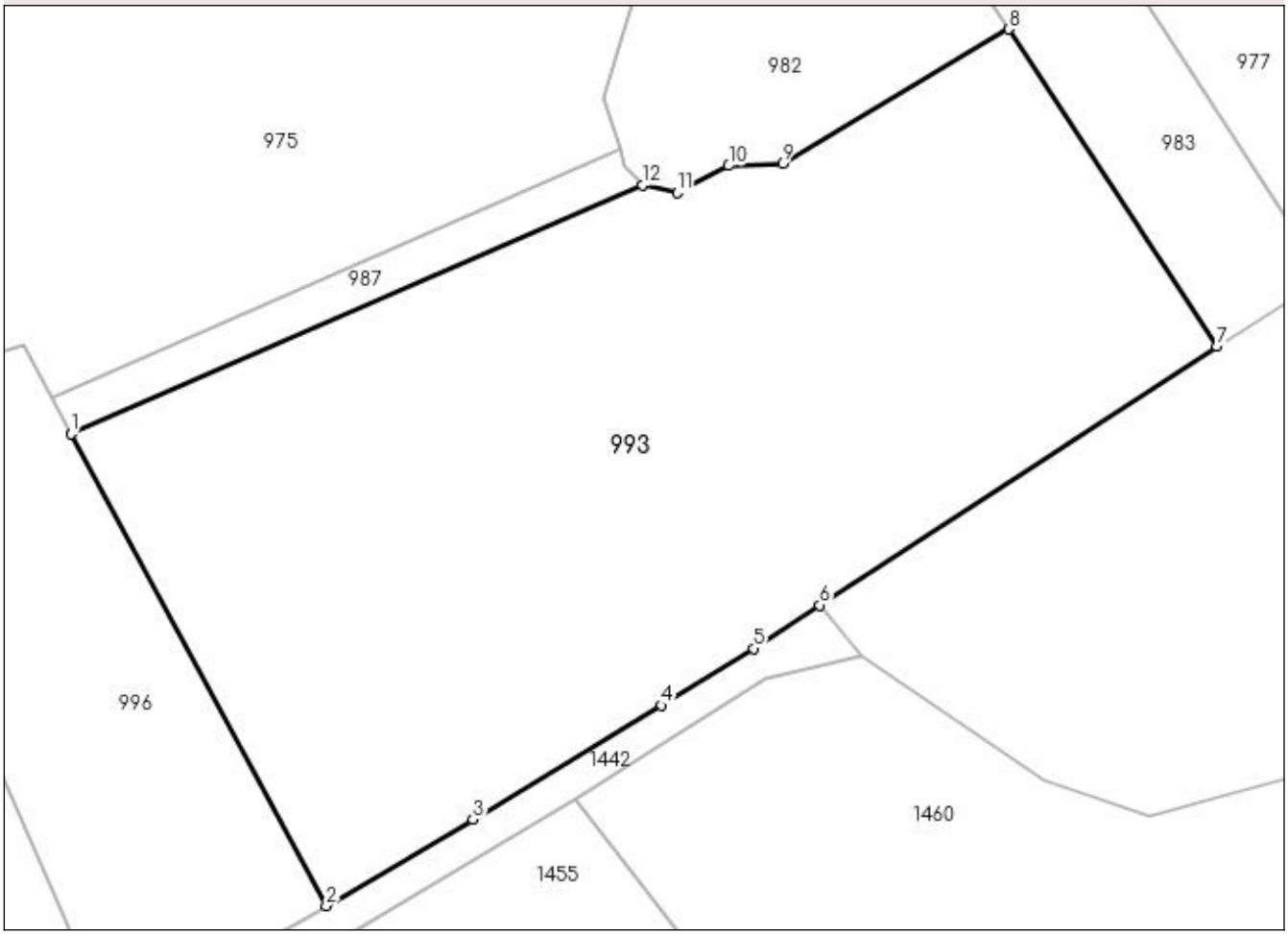

Date referitoare la teren

Crt	Categorie folosinţă	Intra vilan	Suprafaţa (mp)	Tarla	Parcelă	Nr. topo	Observaţii / Referinţe
1	arabil	NU	9.200	63	3399/7	-	NR TARLA 64 GRESIT IN TP

Lungime Segmente
1) Valorile lungimilor segmentelor sunt obţinute din proiecţie în plan.

Punct început	X / Y	Punct sfârşit	X / Y	Lungime segment (** (m)
1	448.979,71 513.199,586	2	449.015,384 513.133,729	74.898
2	449.015,384 513.133,729	3	449.035,854 513.145,786	23.757
3	449.035,854 513.145,786	4	449.062,187 513.161,685	30.761
4	449.062,187 513.161,685	5	449.075,039 513.169,652	15.121
5	449.075,039 513.169,652	6	449.084,332 513.175,692	11.083

Punct început	X / Y	Punct sfârşit	X / Y	Lungime segment (** (m)
6	449.084,332 513.175,692	7	449.139,837 513.211,772	66.201
7	449.139,837 513.211,772	8	449.110,694 513.256,098	53.048
8	449.110,694 513.256,098	9	449.079,11 513.237,328	36.741
9	449.079,11 513.237,328	10	449.071,594 513.237,039	7.521
10	449.071,594 513.237,039	11	449.064,383 513.233,319	8.114
11	449.064,383 513.233,319	12	449.059,521 513.234,356	4.971
12	449.059,521 513.234,356	1	448.979,71 513.199,586	87.056

** Lungimile segmentelor sunt determinate în planul de proiecţie Stereo 70 şi sunt rotunjite la 1 milimetru.
*** Distanţa dintre puncte este formată din segmente cumulate ce sunt mai mici decât valoarea 1 milimetru.

DATE DESPRE IMOBILUL NR. 994

Oficiul de Cadastru şi Publicitate Imobiliară SIBIU
Biroul de Cadastru şi Publicitate Imobiliară Medias

A. Partea I. Descrierea imobilului

TEREN Extravilan

Adresa: Jud. Sibiu

Nr. Crt	Nr cadastral Nr. topografic	Suprafaţa* (mp)	Observaţii / Referinţe
A1	116346	3.600	Sector cadastral:45 Teren neimprejmuit;

B. Partea II. Proprietari şi acte

Inscrieri privitoare la dreptul de proprietate şi alte drepturi reale		Referinţe
14272 / 18/07/2022		
Act Notarial nr. 962, din 15/07/2022 emis de Cristea Camelia Liliana (contract de vanzare-cumparare);		
B1	Intabulare, drept de PROPRIETATE, dobandit prin Conventie, cota actuala 1/1	A1
	1) **GECĂȘAN SORINA**	

C. Partea III. SARCINI .

Inscrieri privind dezmembramintele dreptului de proprietate, drepturi reale de garanţie şi sarcini	Referinţe
NU SUNT	

Anexa Nr. 1 La Partea I

Teren

Nr cadastral	Suprafaţa (mp)*	Observaţii / Referinţe
116346	3.600	

* Suprafaţa este determinată in planul de proiecţie Stereo 70.

DETALII LINIARE IMOBIL

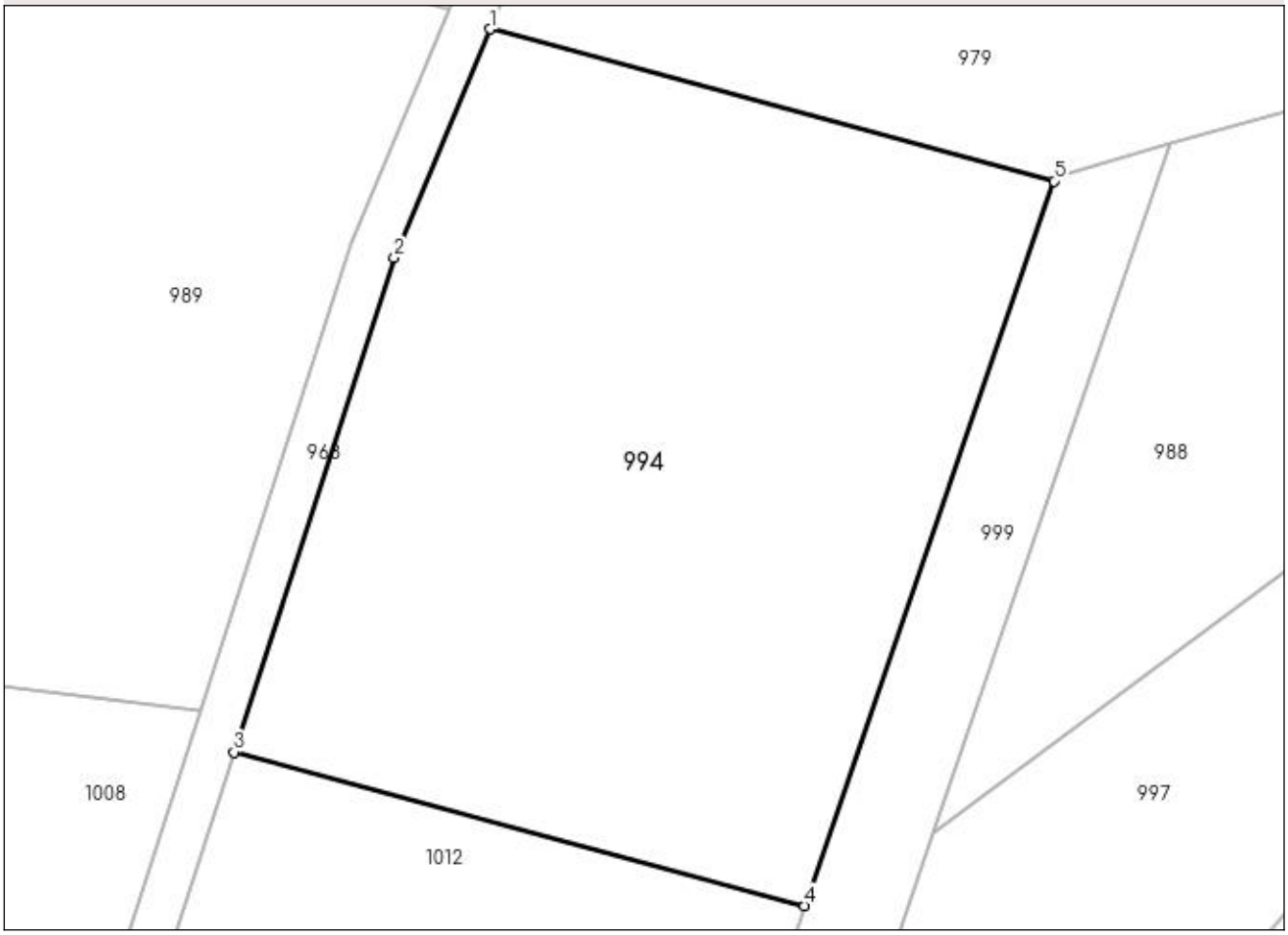

Date referitoare la teren

Crt	Categorie folosință	Intra vilan	Suprafaţa (mp)	Tarla	Parcelă	Nr. topo	Observaţii / Referinţe
1	faneata	NU	3.600	63	3395/3	-	

Lungime Segmente
1) Valorile lungimilor segmentelor sunt obţinute din proiecţie în plan.

Punct început	X / Y	Punct sfârşit	X / Y	Lungime segment (** (m)
1	448.600,066 513.238,012	2	448.591,524 513.217,656	22.075
2	448.591,524 513.217,656	3	448.577,254 513.173,698	46.216
3	448.577,254 513.173,698	4	448.628,034 513.160,022	52.589
4	448.628,034 513.160,022	5	448.650,268 513.224,491	68.196
5	448.650,268 513.224,491	1	448.600,066 513.238,012	51.991

** Lungimile segmentelor sunt determinate în planul de proiecţie Stereo 70 şi sunt rotunjite la 1 milimetru.
*** Distanţa dintre puncte este formată din segmente cumulate ce sunt mai mici decât valoarea 1 milimetru.

DATE DESPRE IMOBILUL NR. 995

Oficiul de Cadastru şi Publicitate Imobiliară SIBIU
Biroul de Cadastru şi Publicitate Imobiliară Medias

A. Partea I. Descrierea imobilului

TEREN Extravilan

Adresa: Jud. Sibiu

Nr. Crt	Nr cadastral Nr. topografic	Suprafaţa* (mp)	Observaţii / Referinţe
A1		1.600	Sector cadastral:45 Teren neimprejmuit;

B. Partea II. Proprietari şi acte

Inscrieri privitoare la dreptul de proprietate şi alte drepturi reale		Referinţe
/		
Act Administrativ nr. 941/6, din 26/05/1995 emis de CJSDPAT SIBIU (TITLU DE PROPRIETATE);		
B1	Intabulare, drept de PROPRIETATE, dobandit prin Constituire, cota actuala 1/1	A1
	1) **NAGHIU NICOLAE**	

C. Partea III. SARCINI .

Inscrieri privind dezmembramintele dreptului de proprietate, drepturi reale de garanţie şi sarcini	Referinţe
NU SUNT	

Anexa Nr. 1 La Partea I

Teren

Nr cadastral	Suprafaţa (mp)*	Observaţii / Referinţe
	1.600	

* Suprafaţa este determinată in planul de proiecţie Stereo 70.

DETALII LINIARE IMOBIL

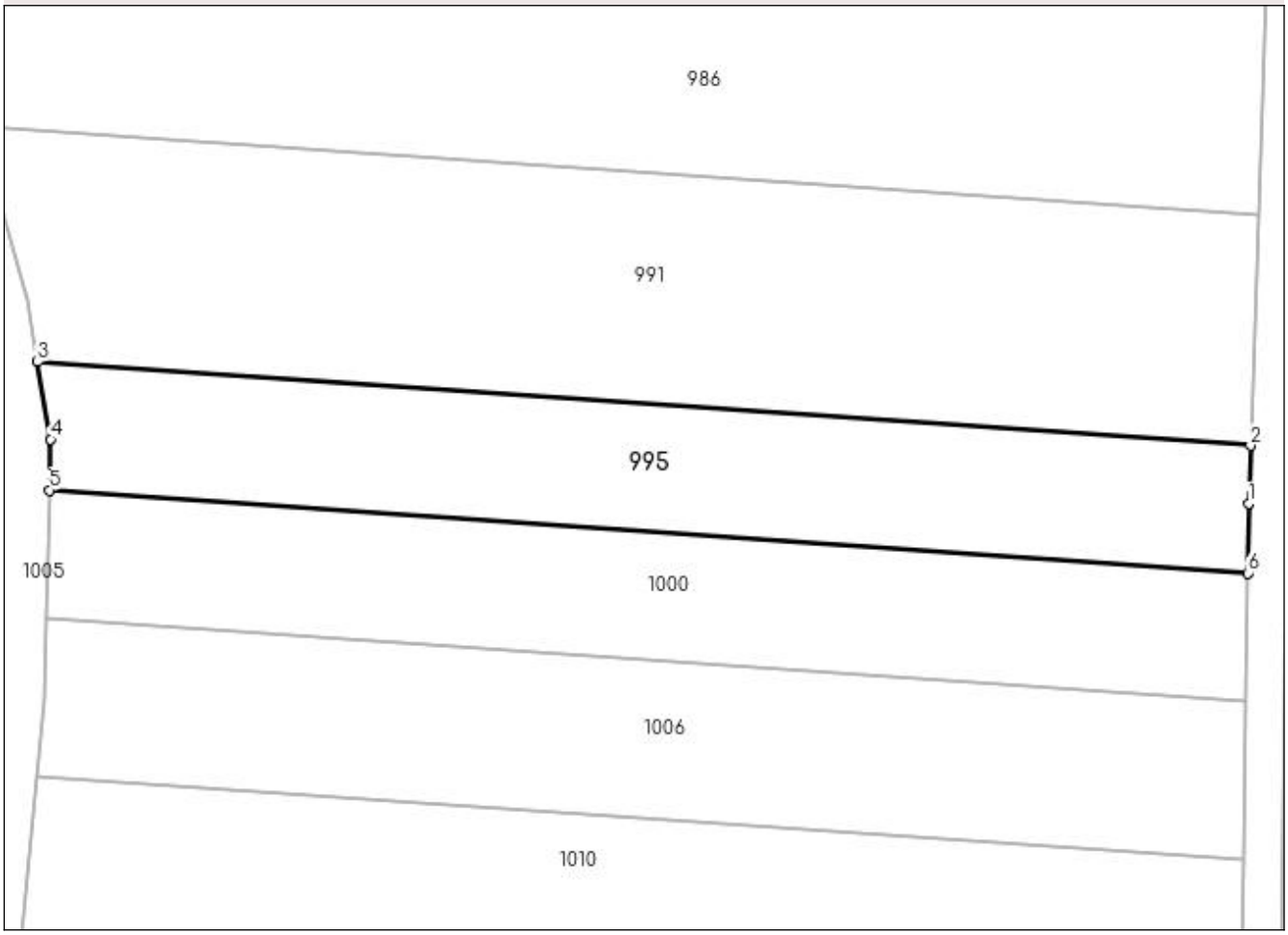

Date referitoare la teren

Crt	Categorie folosință	Intra vilan	Suprafaţa (mp)	Tarla	Parcelă	Nr. topo	Observaţii / Referinţe
1	faneata	NU	1.600	63	3325/9	-	

Lungime Segmente
1) Valorile lungimilor segmentelor sunt obţinute din proiecţie în plan.

Punct început	X / Y	Punct sfârşit	X / Y	Lungime segment (** (m)
1	448.439,969 513.186,405	2	448.440,17 513.192,296	5.895
2	448.440,17 513.192,296	3	448.316,238 513.200,864	124.228
3	448.316,238 513.200,864	4	448.317,564 513.192,955	8.019
4	448.317,564 513.192,955	5	448.317,438 513.187,756	5.201
5	448.317,438 513.187,756	6	448.439,861 513.179,293	122.715

Punct început	X / Y	Punct sfârşit	X / Y	Lungime segment (** (m)
6	448.439,861 513.179,293	1	448.439,969 513.186,405	7.113

** Lungimile segmentelor sunt determinate în planul de proiecţie Stereo 70 şi sunt rotunjite la 1 milimetru.
*** Distanţa dintre puncte este formată din segmente cumulate ce sunt mai mici decât valoarea 1 milimetru.

DATE DESPRE IMOBILUL NR. 996

Oficiul de Cadastru şi Publicitate Imobiliară SIBIU
Biroul de Cadastru şi Publicitate Imobiliară Medias

A. Partea I. Descrierea imobilului

TEREN Extravilan

Adresa: Jud. Sibiu

Nr. Crt	Nr cadastral Nr. topografic	Suprafaţa* (mp)	Observaţii / Referinţe
A1		2.800	Sector cadastral:45 Teren neimprejmuit;

B. Partea II. Proprietari şi acte

Inscrieri privitoare la dreptul de proprietate şi alte drepturi reale		Referinţe
/		
Act Notarial nr. 1483, din 24/10/2019 emis de NP LOHAN FLORENTINA (act de partaj);		
B1	Intabulare, drept de PROPRIETATE, dobandit prin Conventie, cota actuala 1/1	A1
	1) **CHERTES ANA**	

C. Partea III. SARCINI .

Inscrieri privind dezmembramintele dreptului de proprietate, drepturi reale de garanţie şi sarcini	Referinţe
NU SUNT	

Anexa Nr. 1 La Partea I

Teren

Nr cadastral	Suprafaţa (mp)*	Observaţii / Referinţe
	2.800	

* Suprafaţa este determinată in planul de proiecţie Stereo 70.

DETALII LINIARE IMOBIL

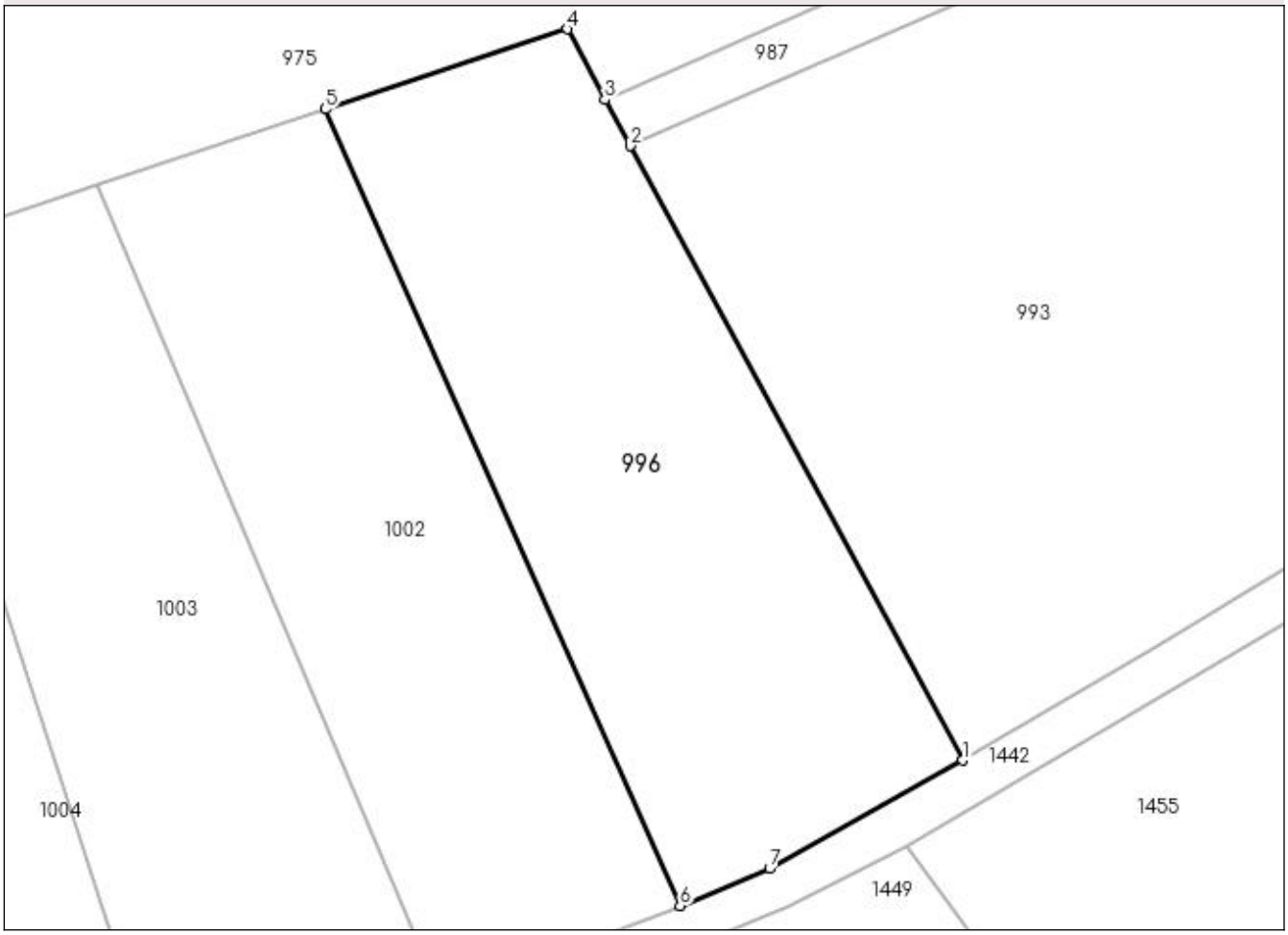

Date referitoare la teren

Crt	Categorie folosință	Intra vilan	Suprafaţa (mp)	Tarla	Parcelă	Nr. topo	Observaţii / Referinţe
1	arabil	NU	2.800	63	3399/6	-	NR TARLA 64 GRESIT IN TP

Lungime Segmente
1) Valorile lungimilor segmentelor sunt obţinute din proiecţie în plan.

Punct început	X / Y	Punct sfârşit	X / Y	Lungime segment (** (m)
1	449.015,384 513.133,729	2	448.979,71 513.199,586	74.898
2	448.979,71 513.199,586	3	448.977,027 513.204,539	5.634
3	448.977,027 513.204,539	4	448.973,016 513.212,092	8.552
4	448.973,016 513.212,092	5	448.947,05 513.203,516	27.346
5	448.947,05 513.203,516	6	448.985,088 513.118,141	93.466

Punct început	X / Y	Punct sfârşit	X / Y	Lungime segment (** (m)
6	448.985,088 513.118,141	7	448.994,681 513.122,125	10.387
7	448.994,681 513.122,125	1	449.015,384 513.133,729	23.733

** Lungimile segmentelor sunt determinate în planul de proiecţie Stereo 70 şi sunt rotunjite la 1 milimetru.
*** Distanţa dintre puncte este formată din segmente cumulate ce sunt mai mici decât valoarea 1 milimetru.

DATE DESPRE IMOBILUL NR. 997

Oficiul de Cadastru şi Publicitate Imobiliară SIBIU
Biroul de Cadastru şi Publicitate Imobiliară Medias

A. Partea I. Descrierea imobilului

TEREN Extravilan

Adresa: Jud. Sibiu

Nr. Crt	Nr cadastral Nr. topografic	Suprafaţa* (mp)	Observaţii / Referinţe
A1		2.800	Sector cadastral:45 Teren neimprejmuit;

B. Partea II. Proprietari şi acte

Inscrieri privitoare la dreptul de proprietate şi alte drepturi reale		Referinţe
/		
Act Administrativ nr. 591/6, din 26/05/1995 emis de CJSDPAT SIBIU (TITLU DE PROPRIETATE);		
B1	Intabulare, drept de PROPRIETATE, dobandit prin Reconstituire, cota actuala 1/1	A1
	1) **BOIEȘAN IOAN**	

C. Partea III. SARCINI .

Inscrieri privind dezmembramintele dreptului de proprietate, drepturi reale de garanţie şi sarcini	Referinţe
NU SUNT	

Anexa Nr. 1 La Partea I

Teren

Nr cadastral	Suprafaţa (mp)*	Observaţii / Referinţe
	2.800	

* Suprafaţa este determinată in planul de proiecţie Stereo 70.

DETALII LINIARE IMOBIL

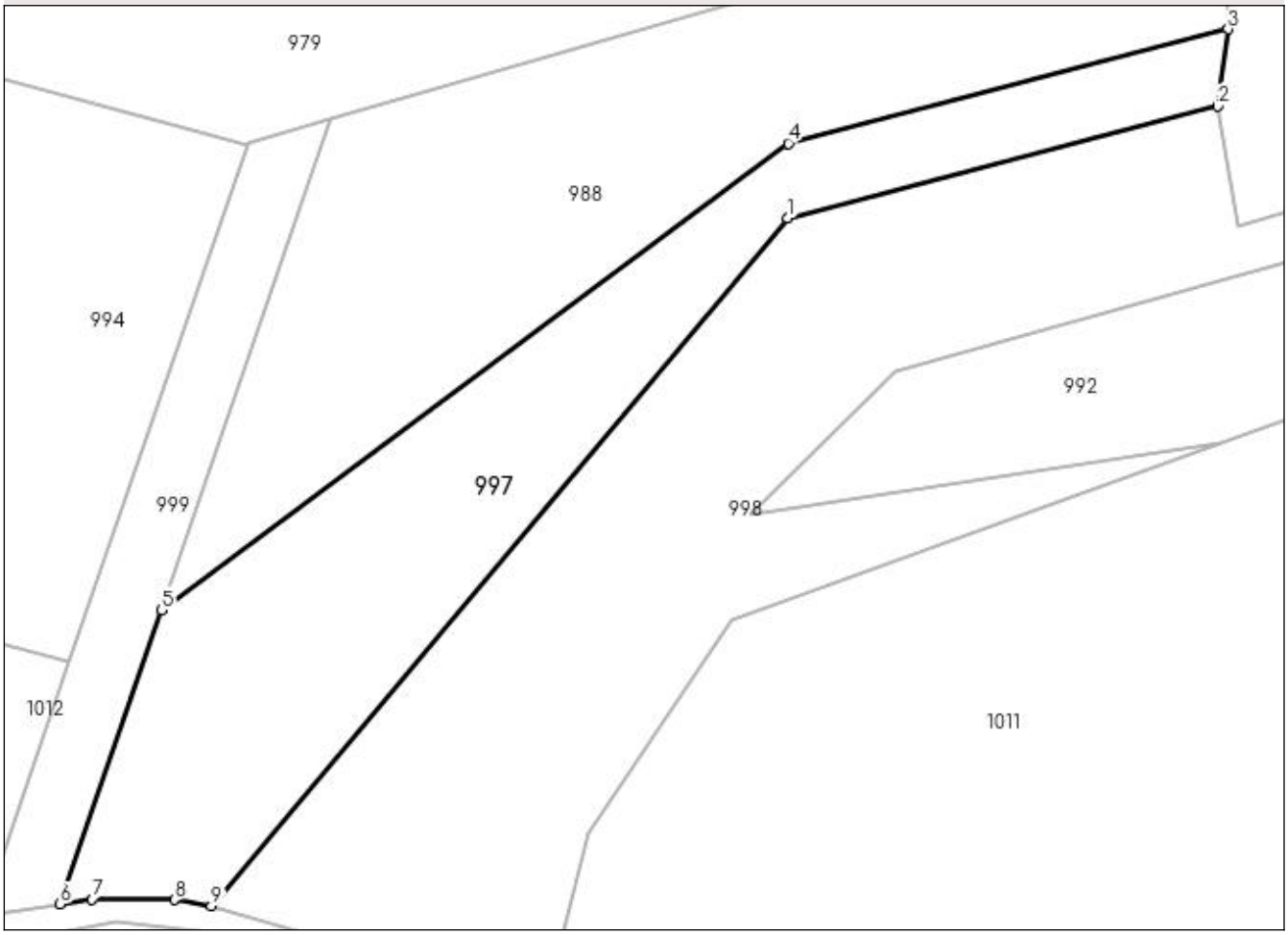

Date referitoare la teren

Crt	Categorie folosinţă	Intra vilan	Suprafaţa (mp)	Tarla	Parcelă	Nr. topo	Observaţii / Referinţe
1	faneata	NU	2.800	63	3397	-	NR TARLA 64 GRESIT IN TP

Lungime Segmente
1) Valorile lungimilor segmentelor sunt obţinute din proiecţie în plan.

Punct început	X / Y	Punct sfârşit	X / Y	Lungime segment (** (m)
1	448.717,714 513.215,4	2	448.771,4 513.229,4	55.481
2	448.771,4 513.229,4	3	448.772,696 513.238,998	9.686
3	448.772,696 513.238,998	4	448.717,823 513.224,734	56.696
4	448.717,823 513.224,734	5	448.639,532 513.166,528	97.558
5	448.639,532 513.166,528	6	448.626,874 513.129,828	38.822

Punct început	X / Y	Punct sfârşit	X / Y	Lungime segment (** (m)
6	448.626,874 513.129,828	7	448.630,856 513.130,442	4.029
7	448.630,856 513.130,442	8	448.641,142 513.130,375	10.287
8	448.641,142 513.130,375	9	448.645,789 513.129,624	4.707
9	448.645,789 513.129,624	1	448.717,714 513.215,4	111.941

** Lungimile segmentelor sunt determinate în planul de proiecţie Stereo 70 şi sunt rotunjite la 1 milimetru.
*** Distanţa dintre puncte este formată din segmente cumulate ce sunt mai mici decât valoarea 1 milimetru.

DATE DESPRE IMOBILUL NR. 998

Oficiul de Cadastru şi Publicitate Imobiliară SIBIU
Biroul de Cadastru şi Publicitate Imobiliară Medias

A. Partea I. Descrierea imobilului

TEREN Extravilan

Adresa: Jud. Sibiu

Nr. Crt	Nr cadastral Nr. topografic	Suprafaţa* (mp)	Observaţii / Referinţe
A1		4.800	Sector cadastral:45 Teren neimprejmuit;

B. Partea II. Proprietari şi acte

Inscrieri privitoare la dreptul de proprietate şi alte drepturi reale		Referinţe
/		
Act Administrativ nr. 591/6, din 26/05/1995 emis de CJSDPAT SIBIU (TITLU DE PROPRIETATE);		
B1	Intabulare, drept de PROPRIETATE, dobandit prin Reconstituire, cota actuala 1/1	A1
	1) **BOIEȘAN IOAN**	

C. Partea III. SARCINI .

Inscrieri privind dezmembramintele dreptului de proprietate, drepturi reale de garanţie şi sarcini	Referinţe
NU SUNT	

Anexa Nr. 1 La Partea I

Teren

Nr cadastral	Suprafaţa (mp)*	Observaţii / Referinţe
	4.800	

* Suprafaţa este determinată in planul de proiecţie Stereo 70.

DETALII LINIARE IMOBIL

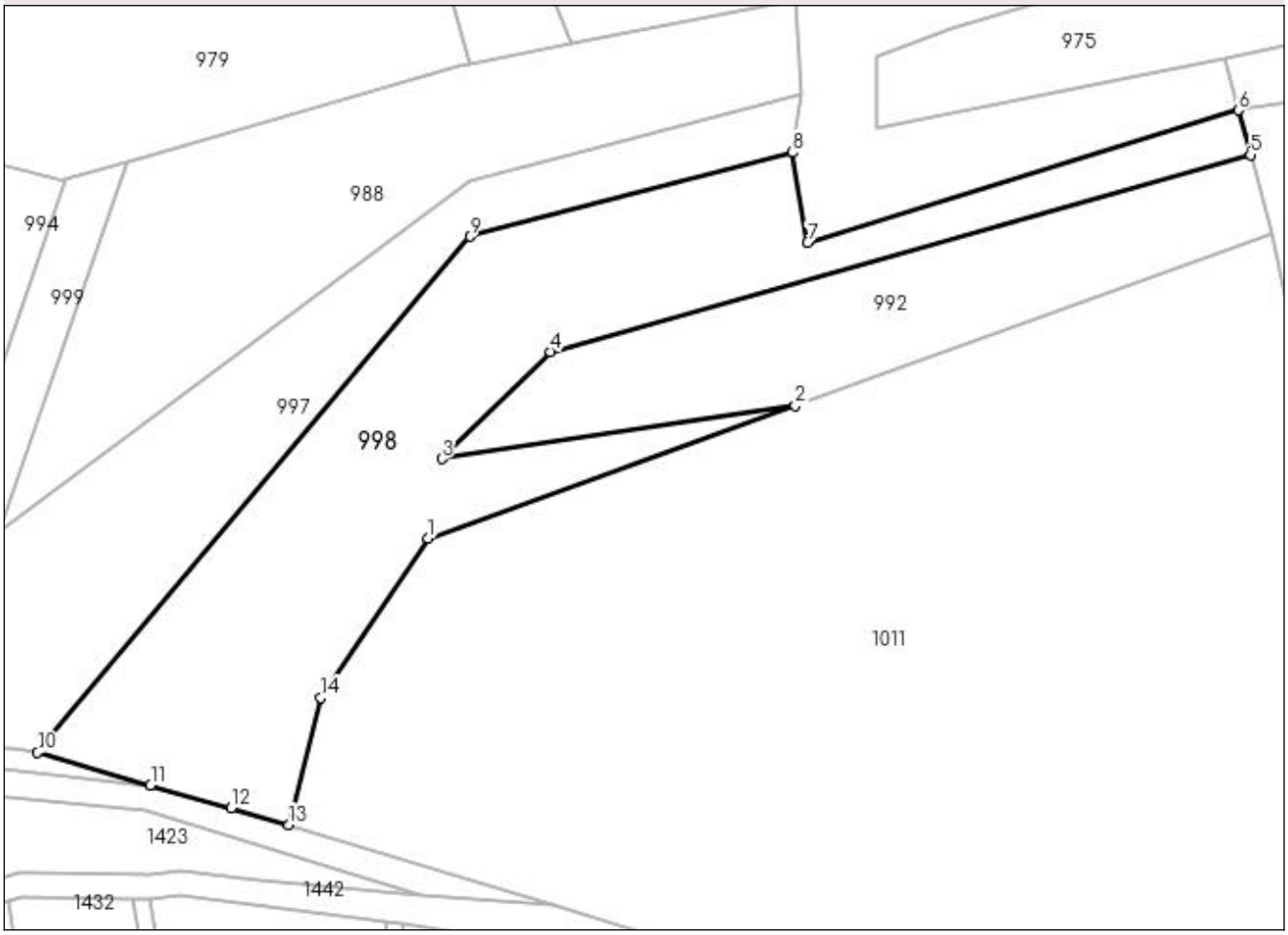

Date referitoare la teren

Crt	Categorie folosinţă	Intra vilan	Suprafaţa (mp)	Tarla	Parcelă	Nr. topo	Observaţii / Referinţe
1	arabil	NU	4.800	63	3399/1	-	NR TARLA 64 GRESIT IN TP

Lungime Segmente
1) Valorile lungimilor segmentelor sunt obţinute din proiecţie în plan.

Punct început	X / Y	Punct sfârşit	X / Y	Lungime segment (** (m)
1	448.710,8 513.165,258	2	448.771,826 513.187,302	64.885
2	448.771,826 513.187,302	3	448.713,009 513.178,477	59.475
3	448.713,009 513.178,477	4	448.731,105 513.196,263	25.373
4	448.731,105 513.196,263	5	448.847,551 513.228,991	120.958
5	448.847,551 513.228,991	6	448.845,484 513.236,435	7.726

Punct început	X / Y	Punct sfârşit	X / Y	Lungime segment (** (m)
6	448.845,484 513.236,435	7	448.773,902 513.214,422	74.89
7	448.773,902 513.214,422	8	448.771,4 513.229,4	15.185
8	448.771,4 513.229,4	9	448.717,714 513.215,4	55.481
9	448.717,714 513.215,4	10	448.645,789 513.129,624	111.941
10	448.645,789 513.129,624	11	448.664,58 513.124,223	19.552
11	448.664,58 513.124,223	12	448.677,957 513.120,378	13.918
12	448.677,957 513.120,378	13	448.687,577 513.117,612	10.01
13	448.687,577 513.117,612	14	448.692,888 513.138,785	21.829
14	448.692,888 513.138,785	1	448.710,8 513.165,258	31.963

** Lungimile segmentelor sunt determinate în planul de proiecţie Stereo 70 şi sunt rotunjite la 1 milimetru.
*** Distanţa dintre puncte este formată din segmente cumulate ce sunt mai mici decât valoarea 1 milimetru.

DATE DESPRE IMOBILUL NR. 999

Oficiul de Cadastru şi Publicitate Imobiliară SIBIU
Biroul de Cadastru şi Publicitate Imobiliară Medias

A. Partea I. Descrierea imobilului

TEREN Extravilan

Adresa: Jud. Sibiu

Nr. Crt	Nr cadastral Nr. topografic	Suprafaţa* (mp)	Observaţii / Referinţe
A1		900	Sector cadastral:45 Teren neimprejmuit;

B. Partea II. Proprietari şi acte

Inscrieri privitoare la dreptul de proprietate şi alte drepturi reale		Referinţe
/		
Act Administrativ nr. 591/6, din 26/05/1995 emis de CJSDPAT SIBIU (TITLU DE PROPRIETATE);		
B1	Intabulare, drept de PROPRIETATE, dobandit prin Reconstituire, cota actuala 1/1	A1
	1) **BOIEȘAN IOAN**	

C. Partea III. SARCINI .

Inscrieri privind dezmembramintele dreptului de proprietate, drepturi reale de garanţie şi sarcini	Referinţe
NU SUNT	

Anexa Nr. 1 La Partea I

Teren

Nr cadastral	Suprafaţa (mp)*	Observaţii / Referinţe
	900	

* Suprafaţa este determinată in planul de proiecţie Stereo 70.

DETALII LINIARE IMOBIL

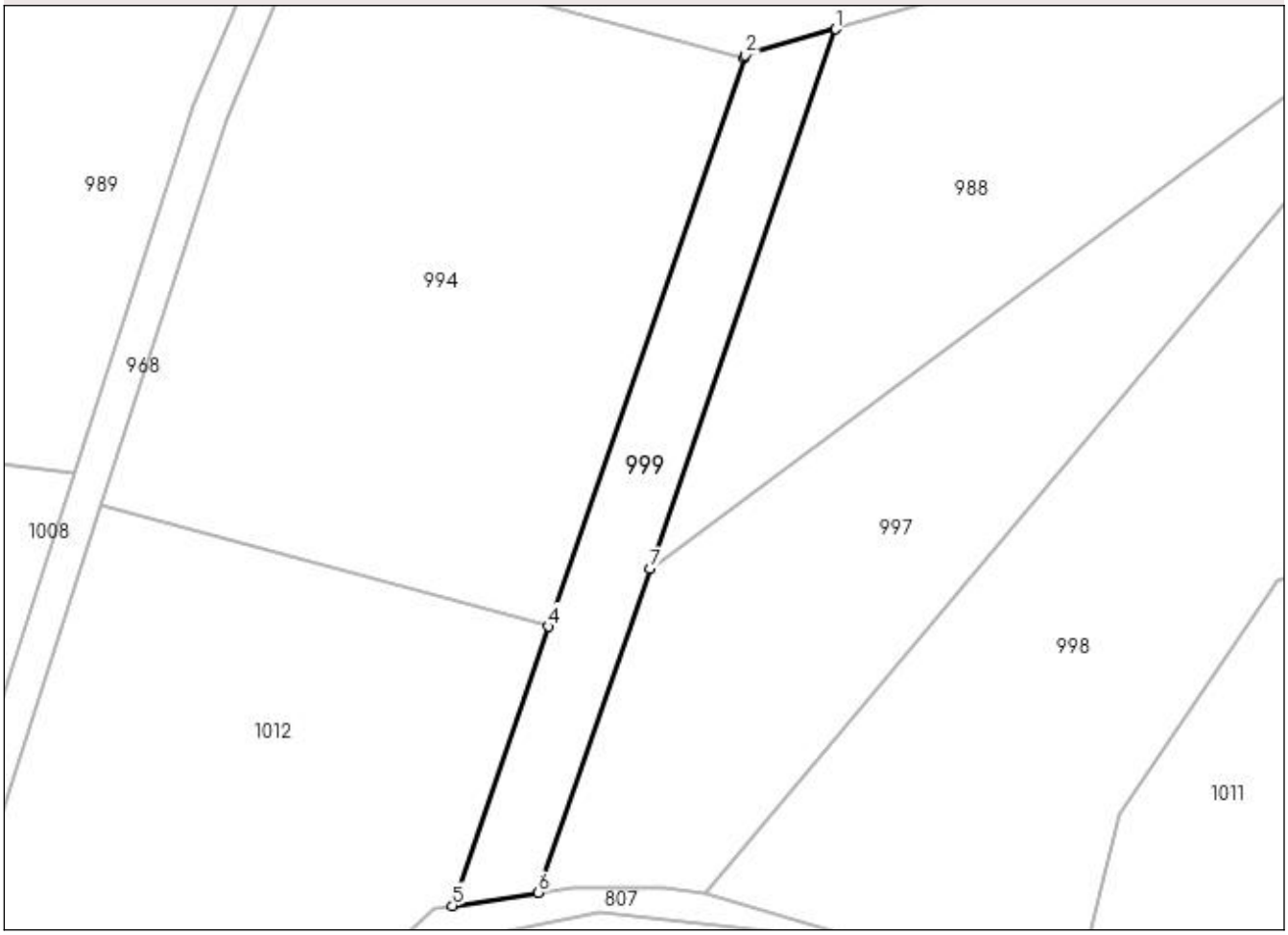

Date referitoare la teren

Crt	Categorie folosință	Intra vilan	Suprafaţa (mp)	Tarla	Parcelă	Nr. topo	Observaţii / Referinţe
1	faneata	NU	900	63	3395/9/2	-	NR TARLA 64 GRESIT IN TP

Lungime Segmente
1) Valorile lungimilor segmentelor sunt obţinute din proiecţie în plan.

Punct început	X / Y	Punct sfârşit	X / Y	Lungime segment (** (m)
1	448.660,667 513.227,812	2	448.650,396 513.224,861	10.687
2	448.650,396 513.224,861	3	448.650,268 513.224,491	0.391
3	448.650,268 513.224,491	4	448.628,034 513.160,022	68.196
4	448.628,034 513.160,022	5	448.617,1 513.128,318	33.536
5	448.617,1 513.128,318	6	448.626,874 513.129,828	9.89

Punct început	X / Y	Punct sfârşit	X / Y	Lungime segment (** (m)
6	448.626,874 513.129,828	7	448.639,532 513.166,528	38.822
7	448.639,532 513.166,528	1	448.660,667 513.227,812	64.826

** Lungimile segmentelor sunt determinate în planul de proiecţie Stereo 70 şi sunt rotunjite la 1 milimetru.
*** Distanţa dintre puncte este formată din segmente cumulate ce sunt mai mici decât valoarea 1 milimetru.

DATE DESPRE IMOBILUL NR. 1000

Oficiul de Cadastru şi Publicitate Imobiliară SIBIU
Biroul de Cadastru şi Publicitate Imobiliară Medias

A. Partea I. Descrierea imobilului

TEREN Extravilan

Adresa: Jud. Sibiu

Nr. Crt	Nr cadastral Nr. topografic	Suprafaţa* (mp)	Observaţii / Referinţe
A1		1.600	Sector cadastral:45 Teren neimprejmuit;

B. Partea II. Proprietari şi acte

Inscrieri privitoare la dreptul de proprietate şi alte drepturi reale		Referinţe
/		
Act Administrativ nr. 572/6, din 22/05/1995 emis de CJSDPAT SIBIU (TITLU DE PROPRIETATE);		
B1	Intabulare, drept de PROPRIETATE, dobandit prin Reconstituire, cota actuala 1/1	A1
	1) **CIURCU ŞTEFAN**	

C. Partea III. SARCINI .

Inscrieri privind dezmembramintele dreptului de proprietate, drepturi reale de garanţie şi sarcini	Referinţe
NU SUNT	

Anexa Nr. 1 La Partea I

Teren

Nr cadastral	Suprafaţa (mp)*	Observaţii / Referinţe
	1.600	

* Suprafaţa este determinată in planul de proiecţie Stereo 70.

DETALII LINIARE IMOBIL

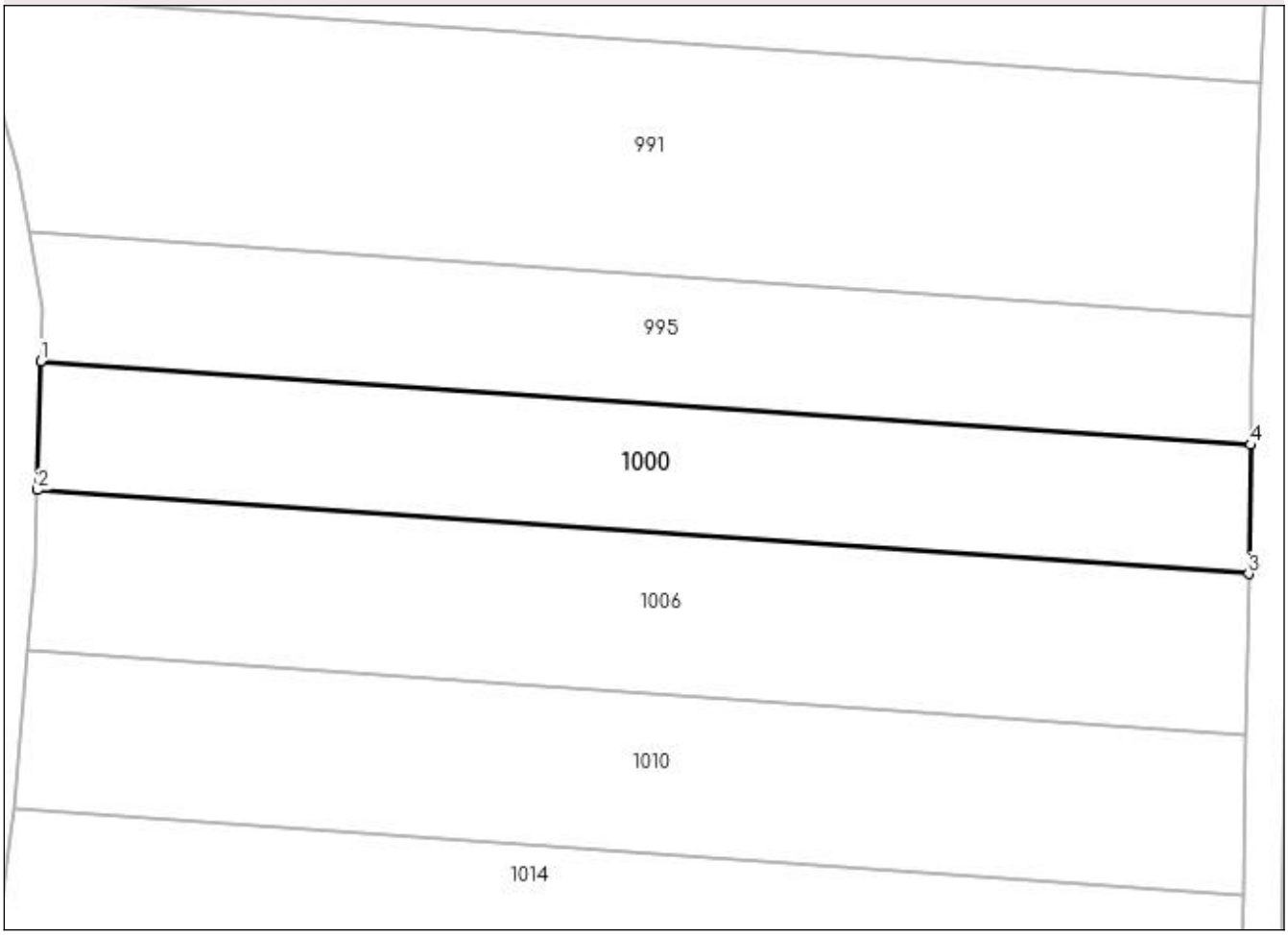

Date referitoare la teren

Crt	Categorie folosinţă	Intra vilan	Suprafaţa (mp)	Tarla	Parcelă	Nr. topo	Observaţii / Referinţe
1	faneata	NU	1.600	63	3325/8	-	

Lungime Segmente
1) Valorile lungimilor segmentelor sunt obţinute din proiecţie în plan.

Punct început	X / Y	Punct sfârşit	X / Y	Lungime segment (** (m)
1	448.317,438 513.187,756	2	448.317,122 513.174,715	13.045
2	448.317,122 513.174,715	3	448.439,663 513.166,244	122.834
3	448.439,663 513.166,244	4	448.439,861 513.179,293	13.051
4	448.439,861 513.179,293	1	448.317,438 513.187,756	122.715

** Lungimile segmentelor sunt determinate în planul de proiecţie Stereo 70 şi sunt rotunjite la 1 milimetru.
*** Distanţa dintre puncte este formată din segmente cumulate ce sunt mai mici decât valoarea 1 milimetru.

DATE DESPRE IMOBILUL NR. 1001

Oficiul de Cadastru şi Publicitate Imobiliară SIBIU
Biroul de Cadastru şi Publicitate Imobiliară Medias

A. Partea I. Descrierea imobilului

TEREN Extravilan

Adresa: Jud. Sibiu

Nr. Crt	Nr cadastral Nr. topografic	Suprafaţa* (mp)	Observaţii / Referinţe
A1		600	Sector cadastral:45 Teren neimprejmuit;

B. Partea II. Proprietari şi acte

Inscrieri privitoare la dreptul de proprietate şi alte drepturi reale		Referinţe
/		
Act Administrativ nr. 919/6, din 23/05/1995 emis de CJSDPAT SIBIU (TITLU DE PROPRIETATE);		
B1	Intabulare, drept de PROPRIETATE, dobandit prin Constituire, cota actuala 1/1	A1
	1) **TOMA MARCEL**	

C. Partea III. SARCINI .

Inscrieri privind dezmembramintele dreptului de proprietate, drepturi reale de garanţie şi sarcini	Referinţe
NU SUNT	

Anexa Nr. 1 La Partea I

Teren

Nr cadastral	Suprafaţa (mp)*	Observaţii / Referinţe
	600	

* Suprafaţa este determinată in planul de proiecţie Stereo 70.

DETALII LINIARE IMOBIL

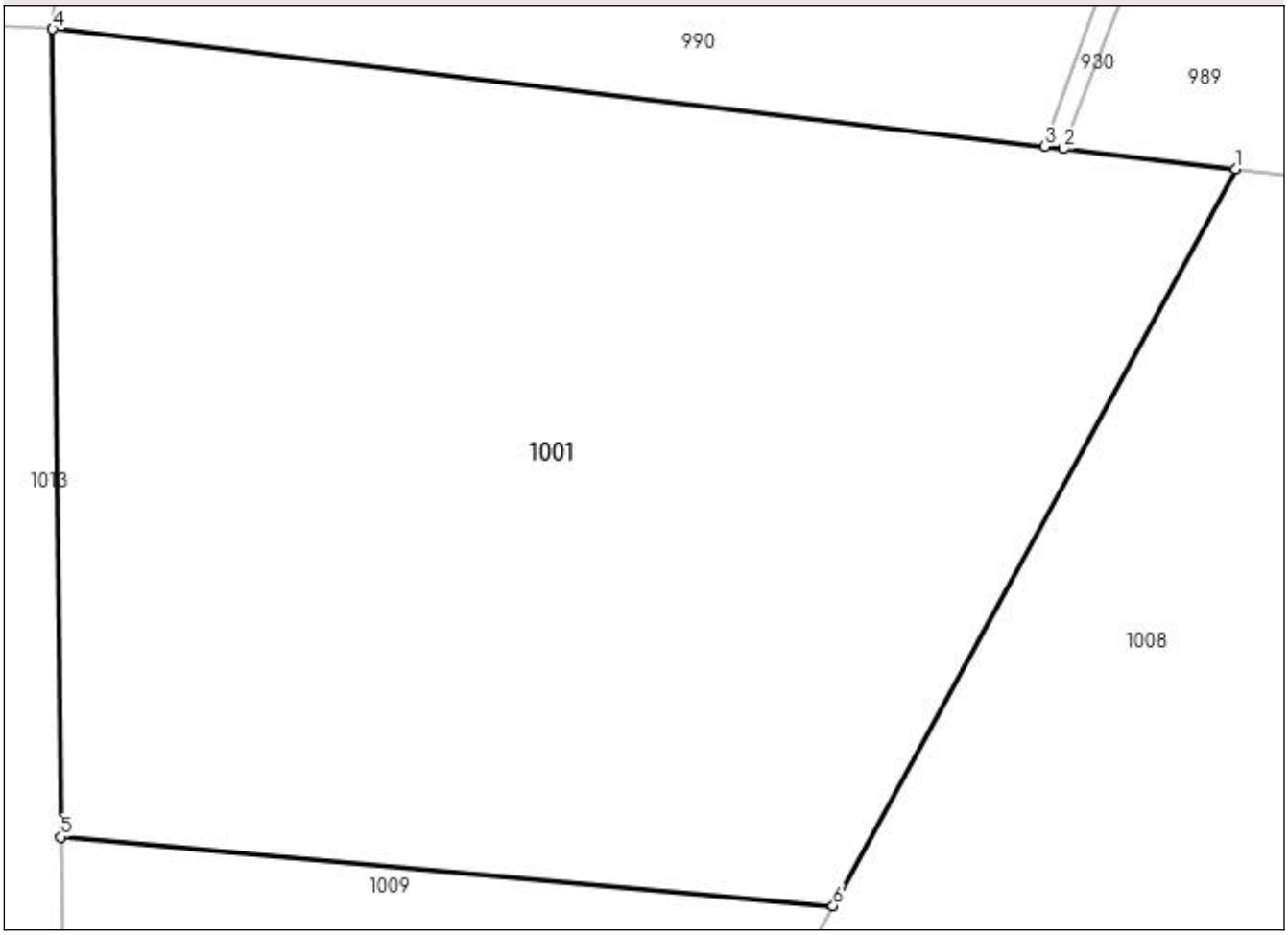

Date referitoare la teren

Crt	Categorie folosință	Intra vilan	Suprafaţa (mp)	Tarla	Parcelă	Nr. topo	Observaţii / Referinţe
1	faneata	NU	600	63	3337/5	-	

Lungime Segmente
1) Valorile lungimilor segmentelor sunt obţinute din proiecţie în plan.

Punct început	X / Y	Punct sfârşit	X / Y	Lungime segment (** (m)
1	448.513,224 513.184,682	2	448.508,432 513.185,249	4.825
2	448.508,432 513.185,249	3	448.507,919 513.185,31	0.516
3	448.507,919 513.185,31	4	448.480,313 513.188,578	27.8
4	448.480,313 513.188,578	5	448.480,547 513.166,11	22.47
5	448.480,547 513.166,11	6	448.502,031 513.164,198	21.569

Punct început	X / Y	Punct sfârşit	X / Y	Lungime segment (** (m)
6	448.502,031 513.164,198	1	448.513,224 513.184,682	23.342

** Lungimile segmentelor sunt determinate în planul de proiecţie Stereo 70 şi sunt rotunjite la 1 milimetru.
*** Distanţa dintre puncte este formată din segmente cumulate ce sunt mai mici decât valoarea 1 milimetru.

DATE DESPRE IMOBILUL NR. 1002

Oficiul de Cadastru şi Publicitate Imobiliară SIBIU
Biroul de Cadastru şi Publicitate Imobiliară Medias

A. Partea I. Descrierea imobilului

TEREN Extravilan

Adresa: Jud. Sibiu

Nr. Crt	Nr cadastral Nr. topografic	Suprafaţa* (mp)	Observaţii / Referinţe
A1		2.500	Sector cadastral:45 Teren neimprejmuit;

B. Partea II. Proprietari şi acte

Inscrieri privitoare la dreptul de proprietate şi alte drepturi reale		Referinţe
/		
Act Administrativ nr. 814/6, din 22/05/1995 emis de CJSDPAT SIBIU (TITLU DE PROPRIETATE);		
B1	Intabulare, drept de PROPRIETATE, dobandit prin Constituire, cota actuala 1/1	A1
	1) **STOICA SERVIAN**	

C. Partea III. SARCINI .

Inscrieri privind dezmembramintele dreptului de proprietate, drepturi reale de garanţie şi sarcini	Referinţe
NU SUNT	

Anexa Nr. 1 La Partea I

Teren

Nr cadastral	Suprafaţa (mp)*	Observaţii / Referinţe
	2.500	

* Suprafaţa este determinată in planul de proiecţie Stereo 70.

DETALII LINIARE IMOBIL

Date referitoare la teren

Crt	Categorie folosință	Intra vilan	Suprafaţa (mp)	Tarla	Parcelă	Nr. topo	Observaţii / Referinţe
1	arabil	NU	2.500	63	3399/5	-	NR TARLA 64 GRESIT IN TP

Lungime Segmente
1) Valorile lungimilor segmentelor sunt obţinute din proiecţie în plan.

Punct început	X / Y	Punct sfârşit	X / Y	Lungime segment (** (m)
1	448.947,05 513.203,516	2	448.922,474 513.195,4	25.881
2	448.922,474 513.195,4	3	448.959,407 513.108,404	94.511
3	448.959,407 513.108,404	4	448.985,088 513.118,141	27.466
4	448.985,088 513.118,141	1	448.947,05 513.203,516	93.466

** Lungimile segmentelor sunt determinate în planul de proiecţie Stereo 70 şi sunt rotunjite la 1 milimetru.
*** Distanţa dintre puncte este formată din segmente cumulate ce sunt mai mici decât valoarea 1 milimetru.

DATE DESPRE IMOBILUL NR. 1003

Oficiul de Cadastru şi Publicitate Imobiliară SIBIU
Biroul de Cadastru şi Publicitate Imobiliară Medias

A. Partea I. Descrierea imobilului

TEREN Extravilan

Adresa: Jud. Sibiu

Nr. Crt	Nr cadastral Nr. topografic	Suprafaţa* (mp)	Observaţii / Referinţe
A1		2.600	Sector cadastral:45 Teren neimprejmuit;

B. Partea II. Proprietari şi acte

Inscrieri privitoare la dreptul de proprietate şi alte drepturi reale		Referinţe
/		
Act Administrativ nr. 798/6, din 16/06/1995 emis de CJSDPAT SIBIU (TITLU DE PROPRIETATE);		
B1	Intabulare, drept de PROPRIETATE, dobandit prin Reconstituire, cota actuala 1/1	A1
	1) **POPA SAFTA** 2) **STANCIU LEONTE**	

C. Partea III. SARCINI .

Inscrieri privind dezmembramintele dreptului de proprietate, drepturi reale de garanţie şi sarcini	Referinţe
NU SUNT	

Anexa Nr. 1 La Partea I

Teren

Nr cadastral	Suprafaţa (mp)*	Observaţii / Referinţe
	2.600	

* Suprafaţa este determinată in planul de proiecţie Stereo 70.

DETALII LINIARE IMOBIL

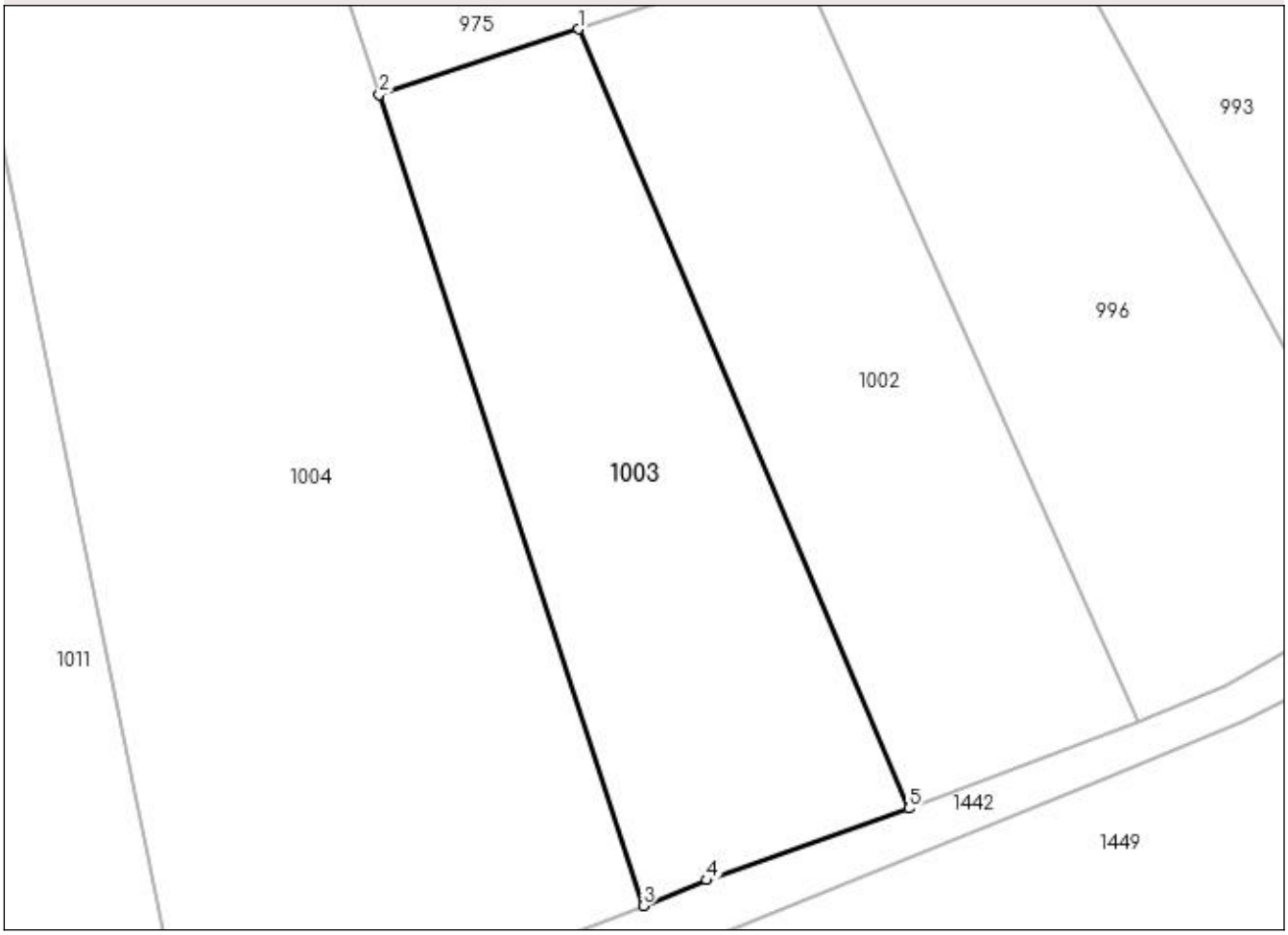

Date referitoare la teren

Crt	Categorie folosinţă	Intra vilan	Suprafaţa (mp)	Tarla	Parcelă	Nr. topo	Observaţii / Referinţe
1	arabil	NU	2.600	63	3399/4	-	NR TARLA 64 GRESIT IN TP

Lungime Segmente
1) Valorile lungimilor segmentelor sunt obţinute din proiecţie în plan.

Punct început	X / Y	Punct sfârşit	X / Y	Lungime segment (** (m)
1	448.922,474 513.195,4	2	448.900,254 513.188,062	23.401
2	448.900,254 513.188,062	3	448.929,759 513.097,535	95.214
3	448.929,759 513.097,535	4	448.936,816 513.100,398	7.616
4	448.936,816 513.100,398	5	448.959,407 513.108,404	23.967
5	448.959,407 513.108,404	1	448.922,474 513.195,4	94.511

** Lungimile segmentelor sunt determinate în planul de proiecţie Stereo 70 şi sunt rotunjite la 1 milimetru.
*** Distanţa dintre puncte este formată din segmente cumulate ce sunt mai mici decât valoarea 1 milimetru.

DATE DESPRE IMOBILUL NR. 1004

Oficiul de Cadastru şi Publicitate Imobiliară SIBIU
Biroul de Cadastru şi Publicitate Imobiliară Medias

A. Partea I. Descrierea imobilului

TEREN Extravilan

Adresa: Jud. Sibiu

Nr. Crt	Nr cadastral Nr. topografic	Suprafaţa* (mp)	Observaţii / Referinţe
A1		7.100	Sector cadastral:45 Teren neimprejmuit;

B. Partea II. Proprietari şi acte

Inscrieri privitoare la dreptul de proprietate şi alte drepturi reale		Referinţe
/		
Act Notarial nr. 1554, din 29/11/2018 emis de NP LOHAN FLORENTINA (act de partaj);		
B1	Intabulare, drept de PROPRIETATE, dobandit prin Conventie, cota actuala 1/1	A1
	1) **SUCIU MARIE-JANNE**	

C. Partea III. SARCINI .

Inscrieri privind dezmembramintele dreptului de proprietate, drepturi reale de garanţie şi sarcini	Referinţe
NU SUNT	

Anexa Nr. 1 La Partea I

Teren

Nr cadastral	Suprafaţa (mp)*	Observaţii / Referinţe
	7.100	

* Suprafaţa este determinată in planul de proiecţie Stereo 70.

DETALII LINIARE IMOBIL

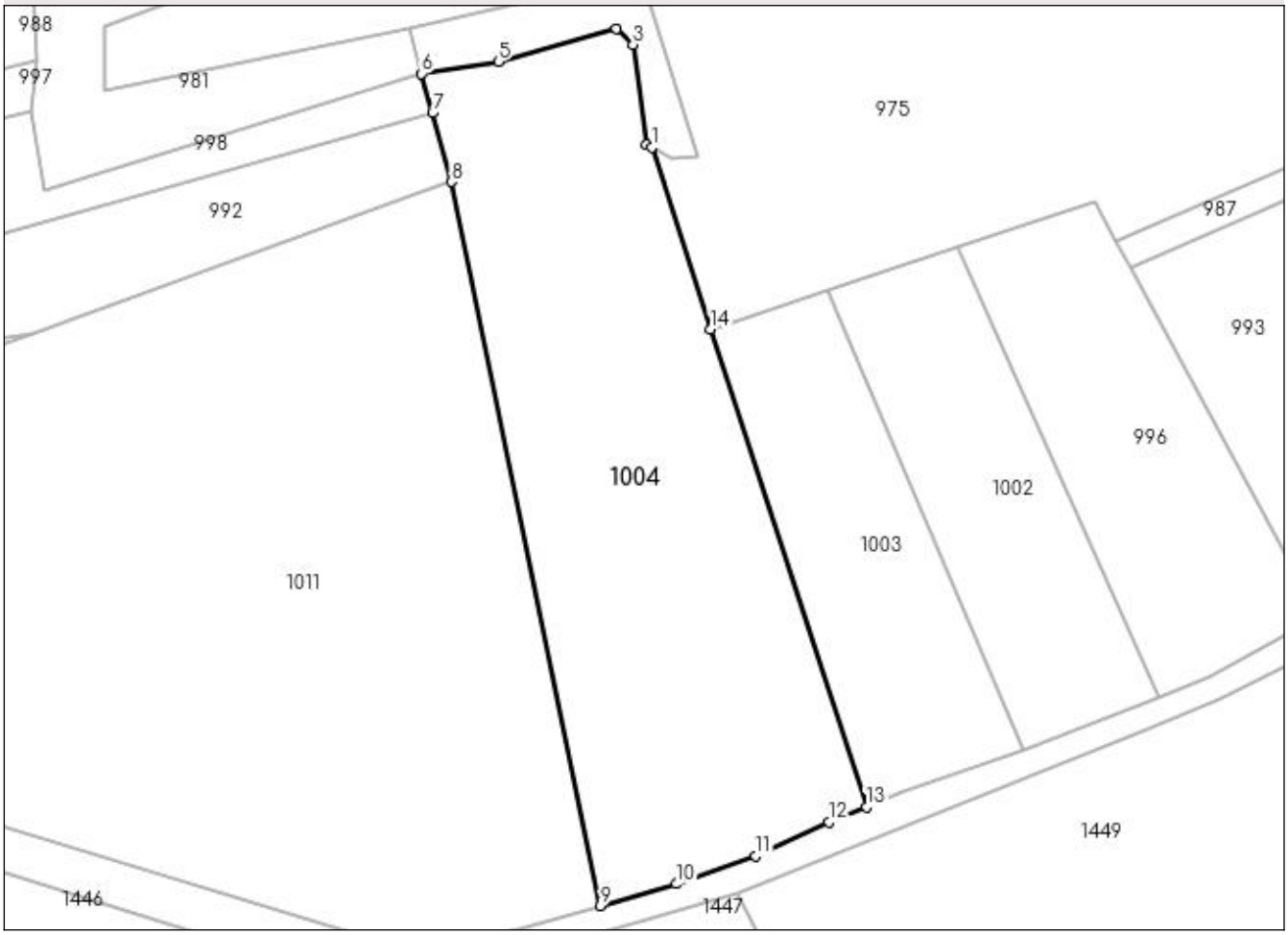

Date referitoare la teren

Crt	Categorie folosință	Intra vilan	Suprafaţa (mp)	Tarla	Parcelă	Nr. topo	Observaţii / Referinţe
1	arabil	NU	7.100	63	3399/3	-	NR TARLA 64 GRESIT IN TP

Lungime Segmente
1) Valorile lungimilor segmentelor sunt obţinute din proiecţie în plan.

Punct început	X / Y	Punct sfârşit	X / Y	Lungime segment (** (m)
1	448.889,056 513.222,418	2	448.887,985 513.222,982	1.21
2	448.887,985 513.222,982	3	448.885,494 513.241,92	19.101
3	448.885,494 513.241,92	4	448.882,38 513.244,854	4.279
4	448.882,38 513.244,854	5	448.859,975 513.238,641	23.251
5	448.859,975 513.238,641	6	448.845,484 513.236,435	14.658

Punct început	X / Y	Punct sfârşit	X / Y	Lungime segment (** (m)
6	448.845,484 513.236,435	7	448.847,551 513.228,991	7.726
7	448.847,551 513.228,991	8	448.851,169 513.215,963	13.521
8	448.851,169 513.215,963	9	448.879,383 513.078,849	139.987
9	448.879,383 513.078,849	10	448.893,746 513.082,987	14.948
10	448.893,746 513.082,987	11	448.908,8 513.088,225	15.939
11	448.908,8 513.088,225	12	448.922,628 513.094,642	15.244
12	448.922,628 513.094,642	13	448.929,759 513.097,535	7.696
13	448.929,759 513.097,535	14	448.900,254 513.188,062	95.214
14	448.900,254 513.188,062	1	448.889,056 513.222,418	36.135

** Lungimile segmentelor sunt determinate în planul de proiecţie Stereo 70 şi sunt rotunjite la 1 milimetru.
*** Distanţa dintre puncte este formată din segmente cumulate ce sunt mai mici decât valoarea 1 milimetru.

DATE DESPRE IMOBILUL NR. 1005

Oficiul de Cadastru şi Publicitate Imobiliară SIBIU
Biroul de Cadastru şi Publicitate Imobiliară Medias

A. Partea I. Descrierea imobilului

TEREN Extravilan

Adresa: Jud. Sibiu

Nr. Crt	Nr cadastral Nr. topografic	Suprafaţa* (mp)	Observaţii / Referinţe
A1		1.211	Sector cadastral:45 Teren neimprejmuit;

B. Partea II. Proprietari şi acte

Inscrieri privitoare la dreptul de proprietate şi alte drepturi reale		Referinţe
/		
Act Normativ nr. 7, din 13/03/1996 emis de PARLAMENTUL ROMANIEI (lege);		
B1	Inscrierea provizorie, drept de PROPRIETATE, dobandit prin Lege, cota actuala 1/1	A1
	1) **MUNICIPIUL MEDIAŞ**, CIF:4240677, proprietar neidentificat	

C. Partea III. SARCINI .

Inscrieri privind dezmembramintele dreptului de proprietate, drepturi reale de garanţie şi sarcini	Referinţe
NU SUNT	

Anexa Nr. 1 La Partea I

Teren

Nr cadastral	Suprafaţa (mp)*	Observaţii / Referinţe
	1.211	

* Suprafaţa este determinată in planul de proiecţie Stereo 70.

DETALII LINIARE IMOBIL

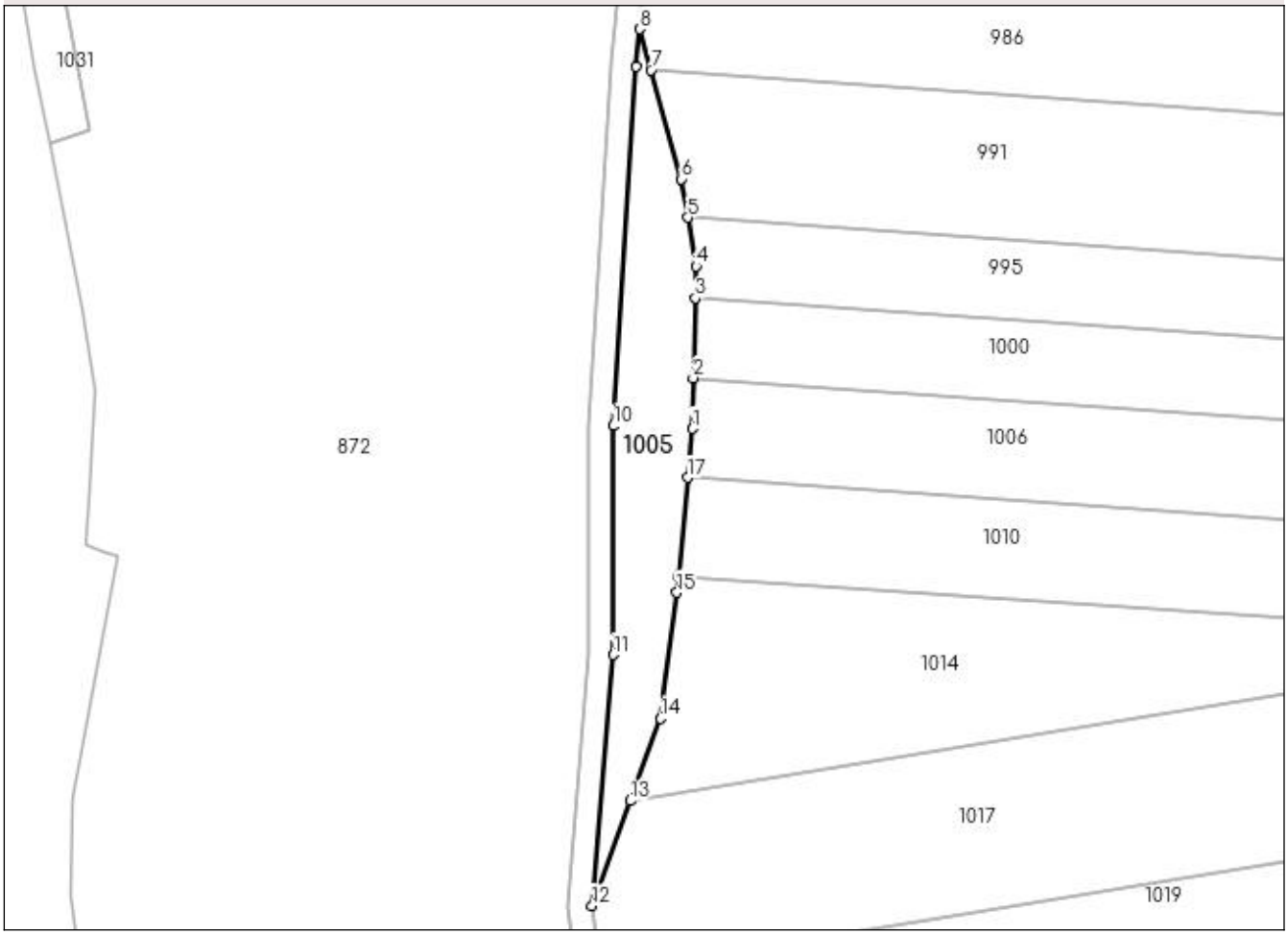

Date referitoare la teren

Crt	Categorie folosinţă	Intra vilan	Suprafaţa (mp)	Tarla	Parcelă	Nr. topo	Observaţii / Referinţe
1	faneata	NU	1.211	63	3327	-	

Lungime Segmente
1) Valorile lungimilor segmentelor sunt obţinute din proiecţie în plan.

Punct început	X / Y	Punct sfârşit	X / Y	Lungime segment (** (m)
1	448.316,921 513.166,454	2	448.317,122 513.174,715	8.264
2	448.317,122 513.174,715	3	448.317,438 513.187,756	13.045
3	448.317,438 513.187,756	4	448.317,564 513.192,955	5.201
4	448.317,564 513.192,955	5	448.316,238 513.200,864	8.019
5	448.316,238 513.200,864	6	448.315,187 513.207,129	6.353

Punct început	X / Y	Punct sfârşit	X / Y	Lungime segment (** (m)
6	448.315,187 513.207,129	7	448.310,22 513.224,888	18.44
7	448.310,22 513.224,888	8	448.308,35 513.231,573	6.942
8	448.308,35 513.231,573	9	448.307,808 513.225,468	6.128
9	448.307,808 513.225,468	10	448.304,048 513.166,919	58.67
10	448.304,048 513.166,919	11	448.304,048 513.129,641	37.278
11	448.304,048 513.129,641	12	448.300,614 513.088,738	41.047
12	448.300,614 513.088,738	13	448.306,874 513.105,83	18.202
13	448.306,874 513.105,83	14	448.311,786 513.119,24	14.281
14	448.311,786 513.119,24	15	448.314,456 513.139,744	20.677
15	448.314,456 513.139,744	16	448.314,704 513.142,44	2.708
16	448.314,704 513.142,44	17	448.316,186 513.158,486	16.115
17	448.316,186 513.158,486	1	448.316,921 513.166,454	8.001

** Lungimile segmentelor sunt determinate în planul de proiecţie Stereo 70 şi sunt rotunjite la 1 milimetru.
*** Distanţa dintre puncte este formată din segmente cumulate ce sunt mai mici decât valoarea 1 milimetru.

DATE DESPRE IMOBILUL NR. 1006

Oficiul de Cadastru şi Publicitate Imobiliară SIBIU
Biroul de Cadastru şi Publicitate Imobiliară Medias

A. Partea I. Descrierea imobilului

TEREN Extravilan

Adresa: Jud. Sibiu

Nr. Crt	Nr cadastral Nr. topografic	Suprafaţa* (mp)	Observaţii / Referinţe
A1		2.000	Sector cadastral:45 Teren neimprejmuit;

B. Partea II. Proprietari şi acte

Inscrieri privitoare la dreptul de proprietate şi alte drepturi reale		Referinţe
/		
Act Administrativ nr. 940/6, din 25/05/1995 emis de CJSDPAT SIBIU (TITLU DE PROPRIETATE);		
B1	Intabulare, drept de PROPRIETATE, dobandit prin Constituire, cota actuala 1/1	A1
	1) **OLTEAN PETRU** DEFUNCT:Da	

C. Partea III. SARCINI .

Inscrieri privind dezmembramintele dreptului de proprietate, drepturi reale de garanţie şi sarcini	Referinţe
NU SUNT	

Anexa Nr. 1 La Partea I

Teren

Nr cadastral	Suprafaţa (mp)*	Observaţii / Referinţe
	2.000	

* Suprafaţa este determinată in planul de proiecţie Stereo 70.

DETALII LINIARE IMOBIL

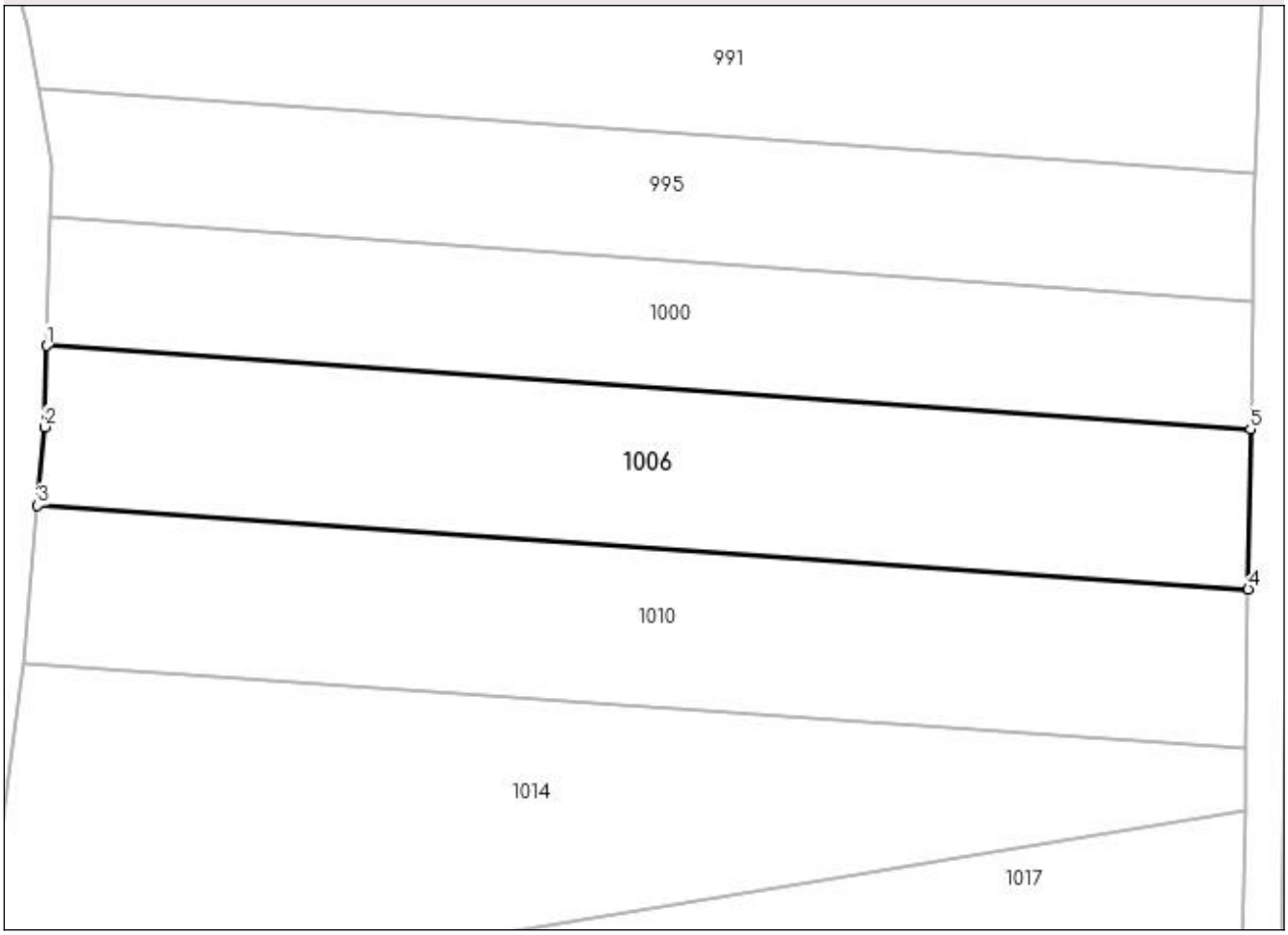

Date referitoare la teren

Crt	Categorie folosință	Intra vilan	Suprafaţa (mp)	Tarla	Parcelă	Nr. topo	Observaţii / Referinţe
1	faneata	NU	2.000	63	3325/7	-	

Lungime Segmente
1) Valorile lungimilor segmentelor sunt obţinute din proiecţie în plan.

Punct început	X / Y	Punct sfârşit	X / Y	Lungime segment (** (m)
1	448.317,122 513.174,715	2	448.316,921 513.166,454	8.264
2	448.316,921 513.166,454	3	448.316,186 513.158,486	8.001
3	448.316,186 513.158,486	4	448.439,416 513.149,967	123.525
4	448.439,416 513.149,967	5	448.439,663 513.166,244	16.278
5	448.439,663 513.166,244	1	448.317,122 513.174,715	122.834

** Lungimile segmentelor sunt determinate în planul de proiecţie Stereo 70 şi sunt rotunjite la 1 milimetru.
*** Distanţa dintre puncte este formată din segmente cumulate ce sunt mai mici decât valoarea 1 milimetru.

DATE DESPRE IMOBILUL NR. 1007

Oficiul de Cadastru şi Publicitate Imobiliară SIBIU
Biroul de Cadastru şi Publicitate Imobiliară Medias

A. Partea I. Descrierea imobilului

TEREN Extravilan

Adresa: Jud. Sibiu

Nr. Crt	Nr cadastral Nr. topografic	Suprafaţa* (mp)	Observaţii / Referinţe
A1		2.737	Sector cadastral:45 Teren neimprejmuit;

B. Partea II. Proprietari şi acte

Inscrieri privitoare la dreptul de proprietate şi alte drepturi reale		Referinţe
/		
Act Normativ nr. 7, din 13/03/1996 emis de PARLAMENTUL ROMANIEI (lege);		
B1	Inscrierea provizorie, drept de PROPRIETATE, dobandit prin Lege, cota actuala 1/1	A1
	1) **MUNICIPIUL MEDIAŞ**, CIF:4240677, proprietar neidentificat	

C. Partea III. SARCINI .

Inscrieri privind dezmembramintele dreptului de proprietate, drepturi reale de garanţie şi sarcini	Referinţe
NU SUNT	

Anexa Nr. 1 La Partea I

Teren

Nr cadastral	Suprafaţa (mp)*	Observaţii / Referinţe
	2.737	

* Suprafaţa este determinată in planul de proiecţie Stereo 70.

DETALII LINIARE IMOBIL

Date referitoare la teren

Crt	Categorie folosinţă	Intra vilan	Suprafaţa (mp)	Tarla	Parcelă	Nr. topo	Observaţii / Referinţe
1	drum	NU	2.737	63	3323	-	

Lungime Segmente

1) Valorile lungimilor segmentelor sunt obţinute din proiecţie în plan.

Punct început	X / Y	Punct sfârşit	X / Y	Lungime segment
1	448.313,462 513.040,983	2	448.306,552 513.058,577	18.902
4	448.301,958 513.077,849	5	448.300,614 513.088,738	10.972
7	448.304,048 513.166,919	8	448.307,808 513.225,468	58.67
10	448.309,842 513.248,359	11	448.312,13 513.274,111	25.853
13	448.319,813 513.360,567	14	448.320,695 513.370,487	9.959
16	448.300,196 513.376,769	17	448.299,149 513.386,951	10.236

Punct început	X / Y	Punct sfârşit	X / Y	Lungime segment
2	448.306,552 513.058,577	3	448.303,32 513.066,807	8.842
5	448.300,614 513.088,738	6	448.304,048 513.129,641	41.047
8	448.307,808 513.225,468	9	448.308,35 513.231,573	6.128
11	448.312,13 513.274,111	12	448.313,949 513.294,576	20.546
14	448.320,695 513.370,487	15	448.309,22 513.370,487	11.475
17	448.299,149 513.386,951	18	448.307,785 513.404,77	19.802

Punct început	X / Y	Punct sfârşit	X / Y	Lungime segment
3	448.303,32 513.066,807	4	448.301,958 513.077,849	11.125
6	448.304,048 513.129,641	7	448.304,048 513.166,919	37.278
9	448.308,35 513.231,573	10	448.309,842 513.248,359	16.852
12	448.313,949 513.294,576	13	448.319,813 513.360,567	66.251
15	448.309,22 513.370,487	16	448.300,196 513.376,769	10.995
18	448.307,785 513.404,77	19	448.307,785 513.414,0	9.229

Punct început	X / Y	Punct sfârşit	X / Y	Lungime segment
19	448.307,785 513.414,0	20	448.303,785 513.413,521	4.029
22	448.295,053 513.387,673	23	448.296,405 513.374,535	13.207
25	448.316,324 513.366,487	26	448.314,704 513.348,262	18.297
28	448.303,819 513.225,774	29	448.300,048 513.167,048	58.847
31	448.296,593 513.088,66	32	448.299,412 513.065,816	23.017
34	448.319,997 512.977,595	35	448.324,954 512.949,744	28.289
37	448.336,545 512.908,668	38	448.301,969 512.917,123	35.595
40	448.211,26 512.911,068	41	448.208,982 512.911,068	2.279
43	448.202,505 512.906,794	44	448.214,32 512.905,897	11.848
46	448.301,618 512.913,091	47	448.335,775 512.904,739	35.163
49	448.348,69 512.906,688	50	448.328,805 512.950,932	48.507
52	448.319,485 513.025,644	1	448.313,462 513.040,983	16.48

Punct început	X / Y	Punct sfârşit	X / Y	Lungime segment
20	448.303,785 513.413,521	21	448.303,785 513.405,689	7.832
23	448.296,405 513.374,535	24	448.307,965 513.366,487	14.085
26	448.314,704 513.348,262	27	448.309,424 513.288,845	59.651
29	448.300,048 513.167,048	30	448.300,048 513.129,809	37.239
32	448.299,412 513.065,816	33	448.315,556 513.024,706	44.165
35	448.324,954 512.949,744	36	448.343,906 512.907,574	46.233
38	448.301,969 512.917,123	39	448.245,535 512.913,361	56.559
41	448.208,982 512.911,068	42	448.206,376 512.911,09	2.605
44	448.214,32 512.905,897	45	448.245,802 512.909,37	31.673
47	448.335,775 512.904,739	48	448.349,006 512.903,845	13.261
50	448.328,805 512.950,932	51	448.323,964 512.978,134	27.629

Punct început	X / Y	Punct sfârşit	X / Y	Lungime segment
21	448.303,785 513.405,689	22	448.295,053 513.387,673	20.02
24	448.307,965 513.366,487	25	448.316,324 513.366,487	8.359
27	448.309,424 513.288,845	28	448.303,819 513.225,774	63.32
30	448.300,048 513.129,809	31	448.296,593 513.088,66	41.294
33	448.315,556 513.024,706	34	448.319,997 512.977,595	47.321
36	448.343,906 512.907,574	37	448.336,545 512.908,668	7.441
39	448.245,535 512.913,361	40	448.211,26 512.911,068	34.351
42	448.206,376 512.911,09	43	448.202,505 512.906,794	5.783
45	448.245,802 512.909,37	46	448.301,618 512.913,091	55.94
48	448.349,006 512.903,845	49	448.348,69 512.906,688	2.86
51	448.323,964 512.978,134	52	448.319,485 513.025,644	47.72

** Lungimile segmentelor sunt determinate în planul de proiecţie Stereo 70 şi sunt rotunjite la 1 milimetru.
*** Distanţa dintre puncte este formată din segmente cumulate ce sunt mai mici decât valoarea 1 milimetru.

DATE DESPRE IMOBILUL NR. 1008

Oficiul de Cadastru şi Publicitate Imobiliară SIBIU
Biroul de Cadastru şi Publicitate Imobiliară Medias

A. Partea I. Descrierea imobilului

TEREN Extravilan

Adresa: Jud. Sibiu

Nr. Crt	Nr cadastral Nr. topografic	Suprafaţa* (mp)	Observaţii / Referinţe
A1		3.200	Sector cadastral:45 Teren neimprejmuit;

B. Partea II. Proprietari şi acte

Inscrieri privitoare la dreptul de proprietate şi alte drepturi reale		Referinţe
/		
Act Administrativ nr. 919/6, din 23/05/1995 emis de CJSDPAT SIBIU (TITLU DE PROPRIETATE);		
B1	Intabulare, drept de PROPRIETATE, dobandit prin Constituire, cota actuala 1/1	A1
	1) **TOMA MARCEL**	

C. Partea III. SARCINI .

Inscrieri privind dezmembramintele dreptului de proprietate, drepturi reale de garanţie şi sarcini	Referinţe
NU SUNT	

Anexa Nr. 1 La Partea I

Teren

Nr cadastral	Suprafaţa (mp)*	Observaţii / Referinţe
	3.200	

* Suprafaţa este determinată in planul de proiecţie Stereo 70.

DETALII LINIARE IMOBIL

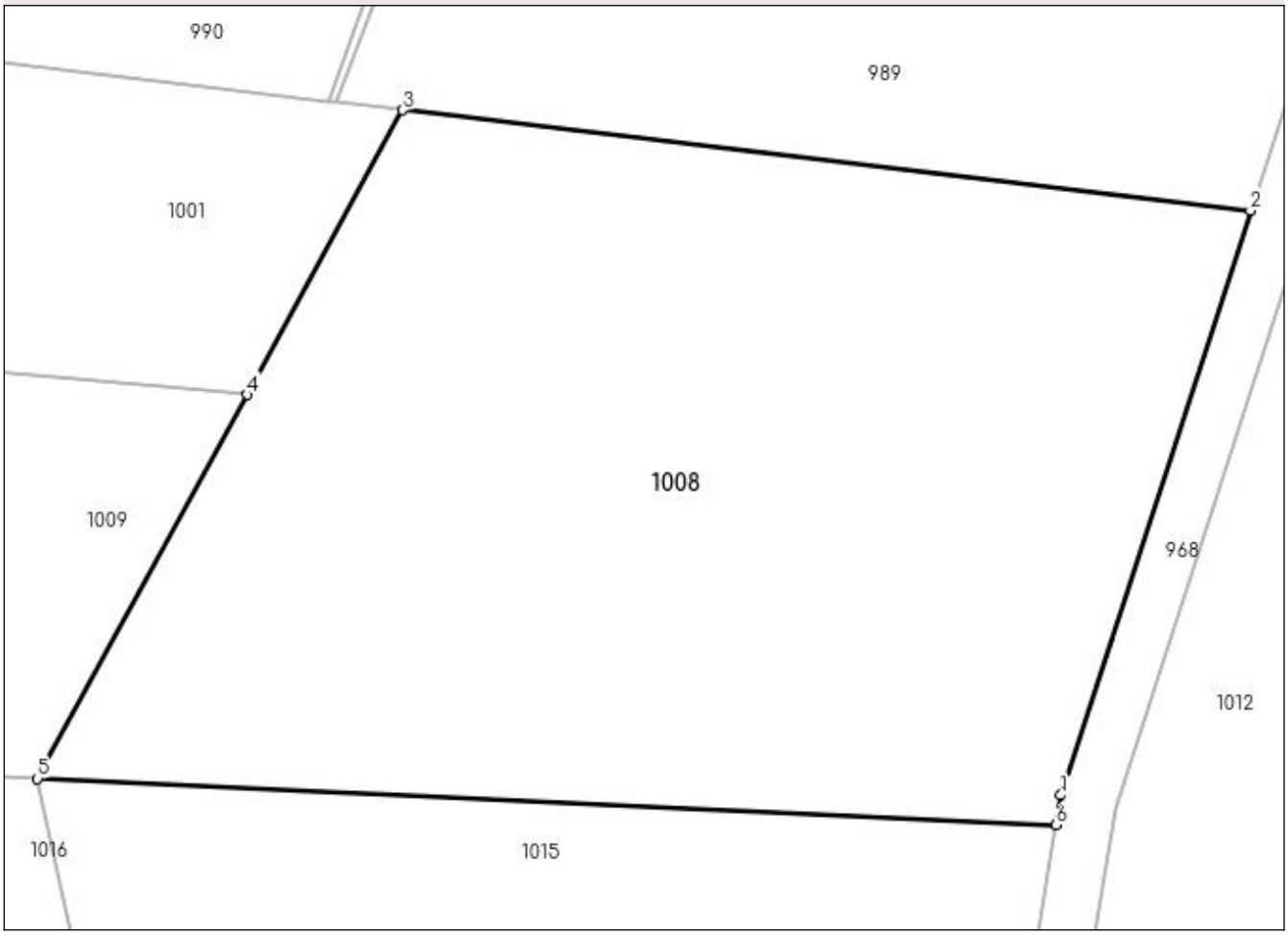

Date referitoare la teren

Crt	Categorie folosință	Intra vilan	Suprafaţa (mp)	Tarla	Parcelă	Nr. topo	Observaţii / Referinţe
1	arabil	NU	3.200	63	3335/4	-	

Lungime Segmente
1) Valorile lungimilor segmentelor sunt obţinute din proiecţie în plan.

Punct început	X / Y	Punct sfârşit	X / Y	Lungime segment (** (m)
1	448.560,611 513.135,381	2	448.574,268 513.177,454	44.234
2	448.574,268 513.177,454	3	448.513,224 513.184,682	61.471
3	448.513,224 513.184,682	4	448.502,031 513.164,198	23.342
4	448.502,031 513.164,198	5	448.486,937 513.136,577	31.477
5	448.486,937 513.136,577	6	448.560,264 513.133,249	73.402

Punct început	X / Y	Punct sfârşit	X / Y	Lungime segment (** (m)
6	448.560,264 513.133,249	1	448.560,611 513.135,381	2.16

** Lungimile segmentelor sunt determinate în planul de proiecţie Stereo 70 şi sunt rotunjite la 1 milimetru.
*** Distanţa dintre puncte este formată din segmente cumulate ce sunt mai mici decât valoarea 1 milimetru.

DATE DESPRE IMOBILUL NR. 1009

Oficiul de Cadastru şi Publicitate Imobiliară SIBIU
Biroul de Cadastru şi Publicitate Imobiliară Medias

A. Partea I. Descrierea imobilului

TEREN Extravilan

Adresa: Jud. Sibiu

Nr. Crt	Nr cadastral Nr. topografic	Suprafaţa* (mp)	Observaţii / Referinţe
A1		400	Sector cadastral:45 Teren neimprejmuit;

B. Partea II. Proprietari şi acte

Inscrieri privitoare la dreptul de proprietate şi alte drepturi reale		Referinţe
/		
Act Administrativ nr. 919/6, din 23/05/1995 emis de CJSDPAT SIBIU (TITLU DE PROPRIETATE);		
B1	Intabulare, drept de PROPRIETATE, dobandit prin Constituire, cota actuala 1/1	A1
	1) **TOMA MARCEL**	

C. Partea III. SARCINI .

Inscrieri privind dezmembramintele dreptului de proprietate, drepturi reale de garanţie şi sarcini	Referinţe
NU SUNT	

Anexa Nr. 1 La Partea I

Teren

Nr cadastral	Suprafaţa (mp)*	Observaţii / Referinţe
	400	

* Suprafaţa este determinată in planul de proiecţie Stereo 70.

DETALII LINIARE IMOBIL

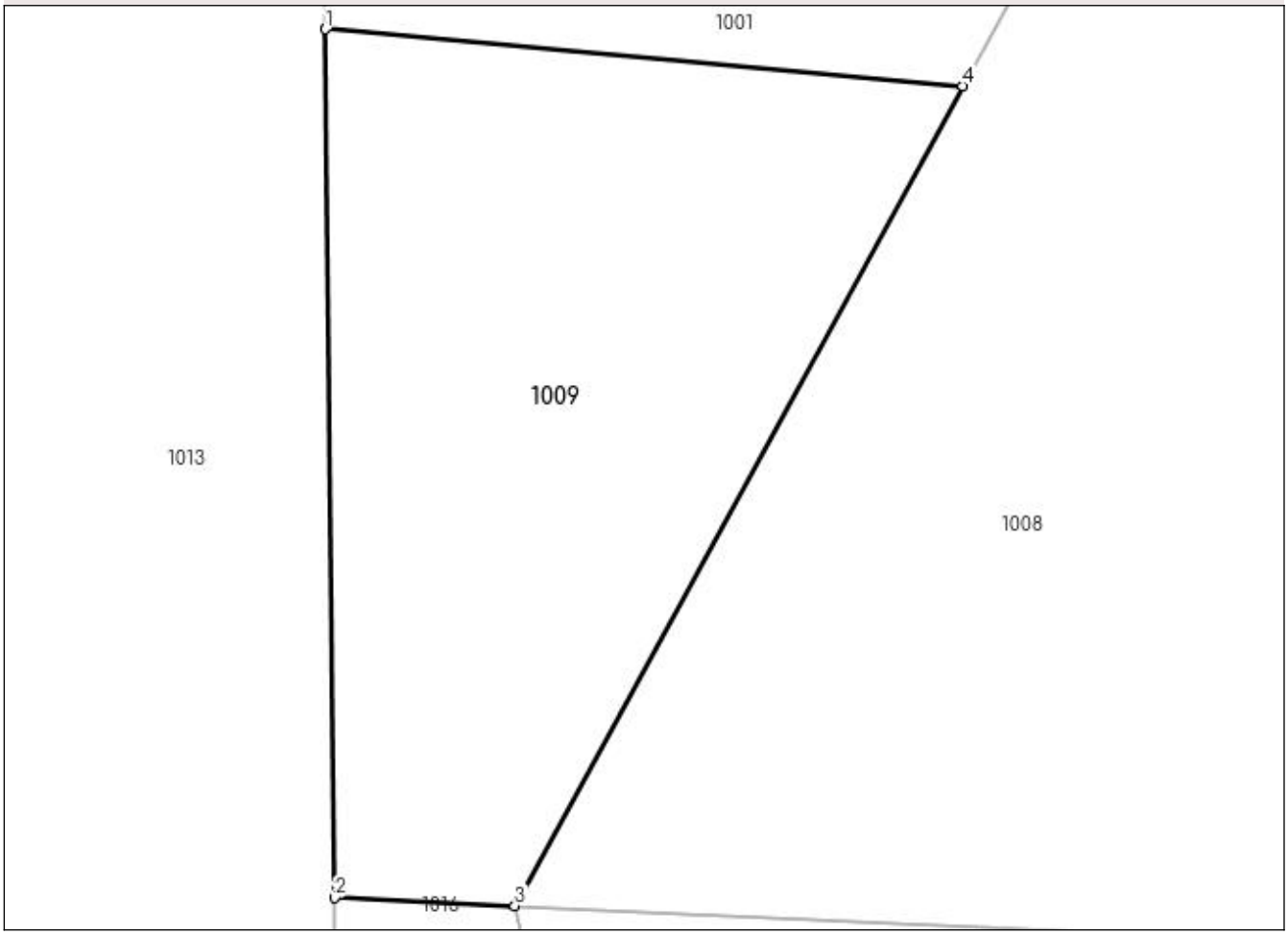

Date referitoare la teren

Crt	Categorie folosinţă	Intra vilan	Suprafaţa (mp)	Tarla	Parcelă	Nr. topo	Observaţii / Referinţe
1	faneata	NU	400	63	3337/4	-	

Lungime Segmente
1) Valorile lungimilor segmentelor sunt obţinute din proiecţie în plan.

Punct început	X / Y	Punct sfârşit	X / Y	Lungime segment (** (m)
1	448.480,547 513.166,11	2	448.480,852 513.136,853	29.259
2	448.480,852 513.136,853	3	448.486,937 513.136,577	6.092
3	448.486,937 513.136,577	4	448.502,031 513.164,198	31.477
4	448.502,031 513.164,198	1	448.480,547 513.166,11	21.569

** Lungimile segmentelor sunt determinate în planul de proiecţie Stereo 70 şi sunt rotunjite la 1 milimetru.
*** Distanţa dintre puncte este formată din segmente cumulate ce sunt mai mici decât valoarea 1 milimetru.

DATE DESPRE IMOBILUL NR. 1010

Oficiul de Cadastru şi Publicitate Imobiliară SIBIU
Biroul de Cadastru şi Publicitate Imobiliară Medias

A. Partea I. Descrierea imobilului

TEREN Extravilan

Adresa: Jud. Sibiu

Nr. Crt	Nr cadastral Nr. topografic	Suprafaţa* (mp)	Observaţii / Referinţe
A1		2.000	Sector cadastral:45 Teren neimprejmuit;

B. Partea II. Proprietari şi acte

Inscrieri privitoare la dreptul de proprietate şi alte drepturi reale		Referinţe
/		
Act Notarial nr. 102, din 27/09/2007 emis de NP SORICI DANIELA (certificat de mostenitor);		
B1	Intabulare, drept de PROPRIETATE, dobandit prin Succesiune, cota actuala 1/3	A1
	1) **GHERŞULESCU IOAN**	
B2	Intabulare, drept de PROPRIETATE, dobandit prin Succesiune, cota actuala 1/3	A1
	1) **GHERŞULESCU CONSTANTIN**	
B3	Intabulare, drept de PROPRIETATE, dobandit prin Succesiune, cota actuala 1/3	A1
	1) **GHERŞULESCU NICOLAE**	

C. Partea III. SARCINI .

Inscrieri privind dezmembramintele dreptului de proprietate, drepturi reale de garanţie şi sarcini	Referinţe
NU SUNT	

Anexa Nr. 1 La Partea I

Teren

Nr cadastral	Suprafaţa (mp)*	Observaţii / Referinţe
	2.000	

* Suprafaţa este determinată in planul de proiecţie Stereo 70.

DETALII LINIARE IMOBIL

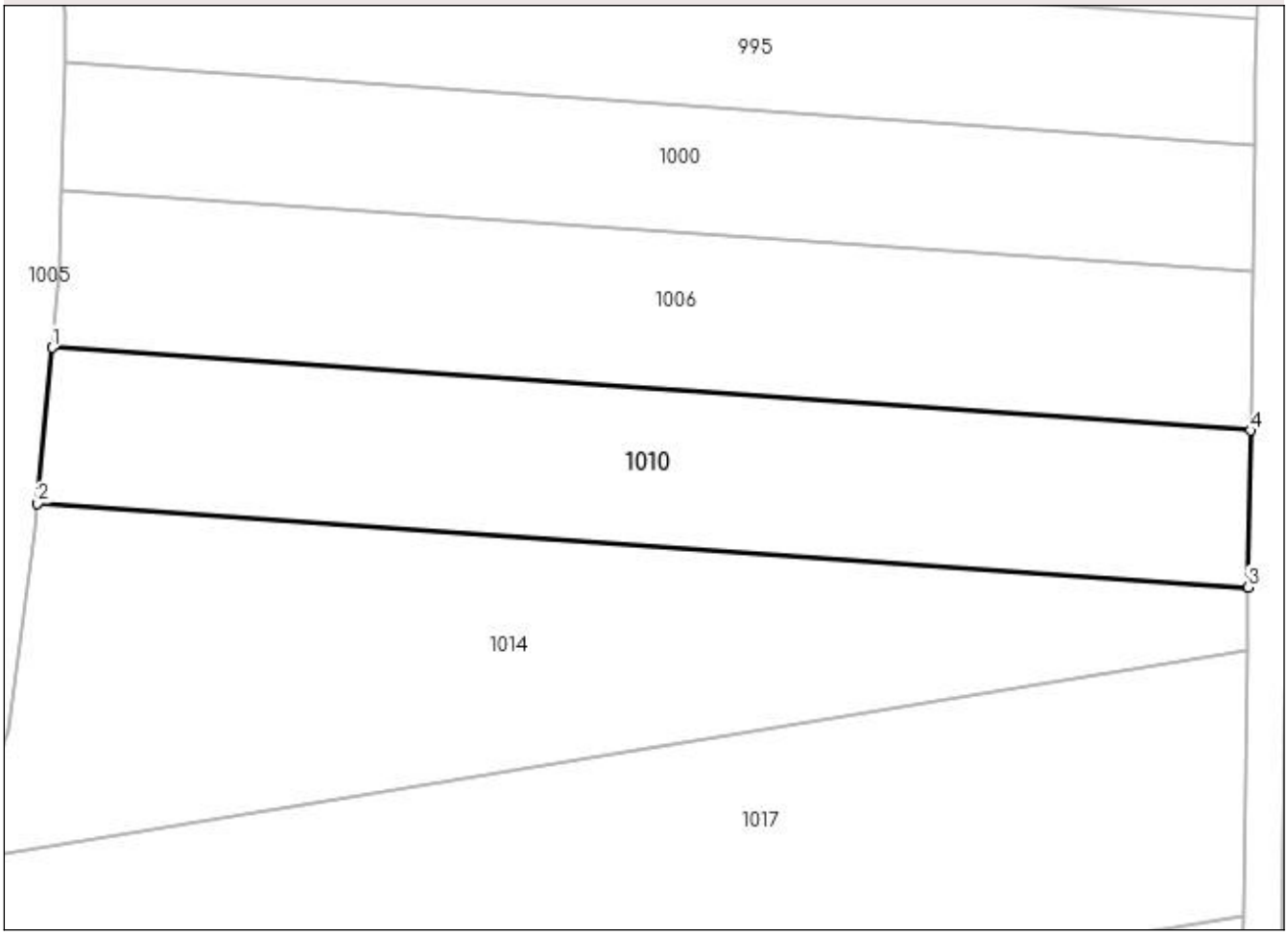

Date referitoare la teren

Crt	Categorie folosință	Intra vilan	Suprafaţa (mp)	Tarla	Parcelă	Nr. topo	Observaţii / Referinţe
1	faneata	NU	2.000	63	3325/6	-	

Lungime Segmente
1) Valorile lungimilor segmentelor sunt obţinute din proiecţie în plan.

Punct început	X / Y	Punct sfârşit	X / Y	Lungime segment (** (m)
1	448.316,186 513.158,486	2	448.314,704 513.142,44	16.115
2	448.314,704 513.142,44	3	448.439,172 513.133,835	124.764
3	448.439,172 513.133,835	4	448.439,416 513.149,967	16.134
4	448.439,416 513.149,967	1	448.316,186 513.158,486	123.525

** Lungimile segmentelor sunt determinate în planul de proiecţie Stereo 70 şi sunt rotunjite la 1 milimetru.
*** Distanţa dintre puncte este formată din segmente cumulate ce sunt mai mici decât valoarea 1 milimetru.

DATE DESPRE IMOBILUL NR. 1011

Oficiul de Cadastru şi Publicitate Imobiliară SIBIU
Biroul de Cadastru şi Publicitate Imobiliară Medias

A. Partea I. Descrierea imobilului

TEREN Extravilan

Adresa: Jud. Sibiu

Nr. Crt	Nr cadastral Nr. topografic	Suprafaţa* (mp)	Observaţii / Referinţe
A1	112678	17.000	Sector cadastral:45 Teren neimprejmuit;

B. Partea II. Proprietari şi acte

Inscrieri privitoare la dreptul de proprietate şi alte drepturi reale		Referinţe
24603 / 13/12/2017		
Act Notarial nr. AUT 1974, din 12/12/2017 emis de Cristea Daniel (contract de vanzare-cumparare);		
B1	Intabulare, drept de PROPRIETATE, dobandit prin Conventie, cota actuala 1/1	A1
	1) **BUCȘA PAUL**, necăsătorit, bun propriu	

C. Partea III. SARCINI .

Inscrieri privind dezmembramintele dreptului de proprietate, drepturi reale de garanţie şi sarcini	Referinţe
NU SUNT	

Anexa Nr. 1 La Partea I

Teren

Nr cadastral	Suprafaţa (mp)*	Observaţii / Referinţe
112678	17.000	

* Suprafaţa este determinată in planul de proiecţie Stereo 70.

DETALII LINIARE IMOBIL

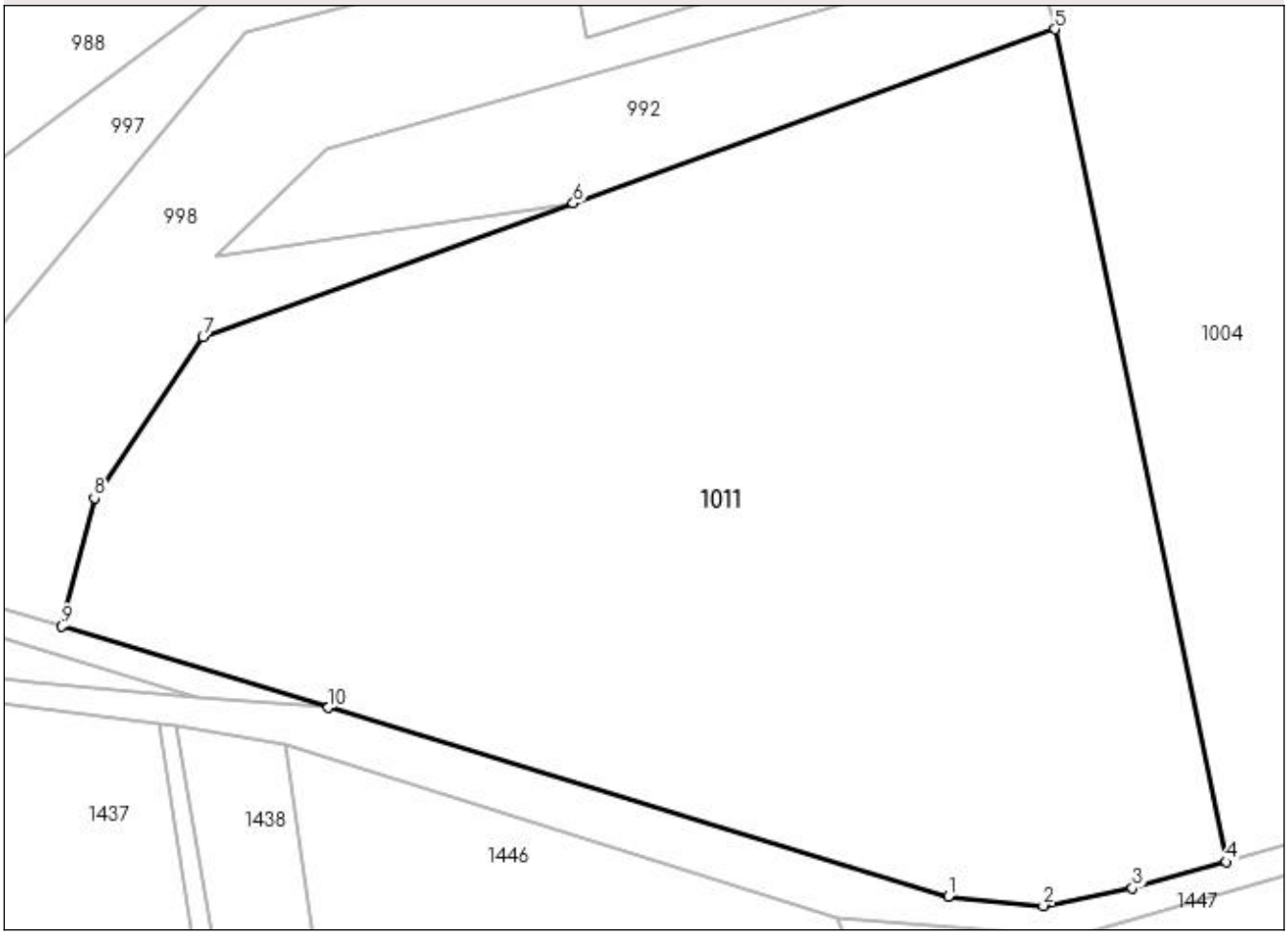

Date referitoare la teren

Crt	Categorie folosinţă	Intra vilan	Suprafaţa (mp)	Tarla	Parcelă	Nr. topo	Observaţii / Referinţe
1	arabil	NU	17.000	63	3399/2	-	

Lungime Segmente
1) Valorile lungimilor segmentelor sunt obţinute din proiecţie în plan.

Punct început	X / Y	Punct sfârşit	X / Y	Lungime segment (** (m)
1	448.833,616 513.073,168	2	448.849,291 513.071,605	15.754
2	448.849,291 513.071,605	3	448.863,985 513.074,473	14.97
3	448.863,985 513.074,473	4	448.879,383 513.078,849	16.008
4	448.879,383 513.078,849	5	448.851,169 513.215,963	139.987
5	448.851,169 513.215,963	6	448.771,826 513.187,302	84.361

Punct început	X / Y	Punct sfârşit	X / Y	Lungime segment (** (m)
6	448.771,826 513.187,302	7	448.710,8 513.165,258	64.885
7	448.710,8 513.165,258	8	448.692,888 513.138,785	31.963
8	448.692,888 513.138,785	9	448.687,577 513.117,612	21.829
9	448.687,577 513.117,612	10	448.731,491 513.104,248	45.903
10	448.731,491 513.104,248	1	448.833,616 513.073,168	106.749

** Lungimile segmentelor sunt determinate în planul de proiecţie Stereo 70 şi sunt rotunjite la 1 milimetru.
*** Distanţa dintre puncte este formată din segmente cumulate ce sunt mai mici decât valoarea 1 milimetru.

DATE DESPRE IMOBILUL NR. 1012

Oficiul de Cadastru şi Publicitate Imobiliară SIBIU
Biroul de Cadastru şi Publicitate Imobiliară Medias

A. Partea I. Descrierea imobilului

TEREN Extravilan

Adresa: Jud. Sibiu

Nr. Crt	Nr cadastral Nr. topografic	Suprafaţa* (mp)	Observaţii / Referinţe
A1		3.200	Sector cadastral:45 Teren neimprejmuit;

B. Partea II. Proprietari şi acte

Inscrieri privitoare la dreptul de proprietate şi alte drepturi reale		Referinţe
/		
Act Administrativ nr. 884/6, din 14/06/1995 emis de CJSDPAT SIBIU (TITLU DE PROPRIETATE);		
B1	Intabulare, drept de PROPRIETATE, dobandit prin Constituire, cota actuala 1/1	A1
	1) **LIESS KATHARINA**	

C. Partea III. SARCINI .

Inscrieri privind dezmembramintele dreptului de proprietate, drepturi reale de garanţie şi sarcini	Referinţe
NU SUNT	

Anexa Nr. 1 La Partea I

Teren

Nr cadastral	Suprafaţa (mp)*	Observaţii / Referinţe
	3.200	

* Suprafaţa este determinată in planul de proiecţie Stereo 70.

DETALII LINIARE IMOBIL

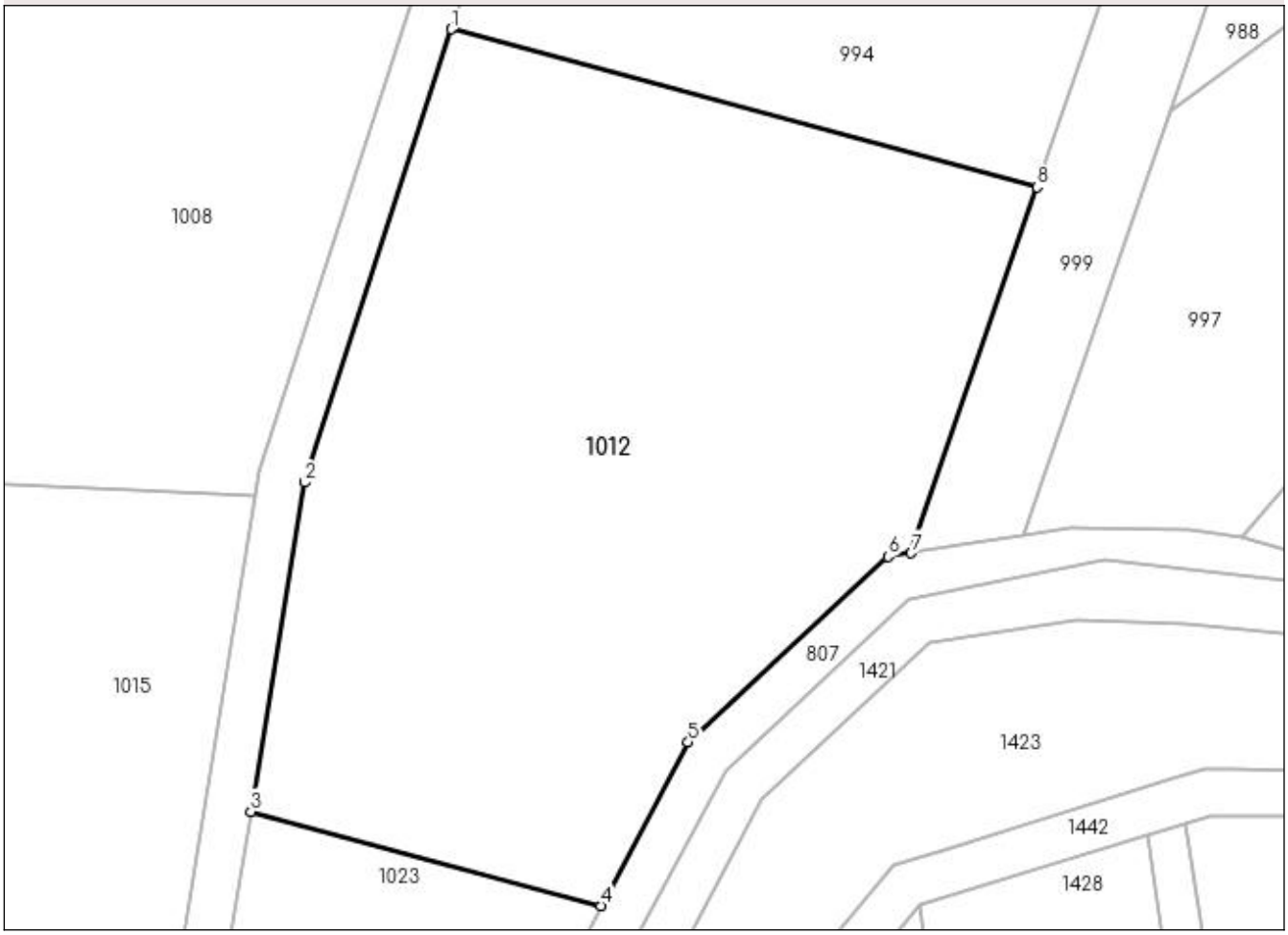

Date referitoare la teren

Crt	Categorie folosinţă	Intra vilan	Suprafaţa (mp)	Tarla	Parcelă	Nr. topo	Observaţii / Referinţe
1	faneata	NU	3.200	63	3395/2	-	

Lungime Segmente
1) Valorile lungimilor segmentelor sunt obţinute din proiecţie în plan.

Punct început	X / Y	Punct sfârşit	X / Y	Lungime segment (** (m)
1	448.577,254 513.173,698	2	448.564,51 513.134,437	41.278
2	448.564,51 513.134,437	3	448.559,868 513.105,928	28.884
3	448.559,868 513.105,928	4	448.590,217 513.097,754	31.43
4	448.590,217 513.097,754	5	448.597,764 513.111,939	16.068
5	448.597,764 513.111,939	6	448.615,115 513.128,012	23.651

Punct început	X / Y	Punct sfârşit	X / Y	Lungime segment (** (m)
6	448.615,115 513.128,012	7	448.617,1 513.128,318	2.009
7	448.617,1 513.128,318	8	448.628,034 513.160,022	33.536
8	448.628,034 513.160,022	1	448.577,254 513.173,698	52.589

** Lungimile segmentelor sunt determinate în planul de proiecţie Stereo 70 şi sunt rotunjite la 1 milimetru.
*** Distanţa dintre puncte este formată din segmente cumulate ce sunt mai mici decât valoarea 1 milimetru.

DATE DESPRE IMOBILUL NR. 1013

Oficiul de Cadastru şi Publicitate Imobiliară SIBIU
Biroul de Cadastru şi Publicitate Imobiliară Medias

A. Partea I. Descrierea imobilului

TEREN Extravilan

Adresa: Jud. Sibiu

Nr. Crt	Nr cadastral Nr. topografic	Suprafaţa* (mp)	Observaţii / Referinţe
A1		4.100	Sector cadastral:45 Teren neimprejmuit;

B. Partea II. Proprietari şi acte

Inscrieri privitoare la dreptul de proprietate şi alte drepturi reale		Referinţe
/		
Act Administrativ nr. 838/6, din 25/05/1995 emis de CJSDPAT SIBIU (TITLU DE PROPRIETATE);		
B1	Intabulare, drept de PROPRIETATE, dobandit prin Constituire, cota actuala 1/1	A1
	1) **PRECUP LIVIU**	

C. Partea III. SARCINI .

Inscrieri privind dezmembramintele dreptului de proprietate, drepturi reale de garanţie şi sarcini	Referinţe
NU SUNT	

Anexa Nr. 1 La Partea I

Teren

Nr cadastral	Suprafaţa (mp)*	Observaţii / Referinţe
	4.100	

* Suprafaţa este determinată in planul de proiecţie Stereo 70.

DETALII LINIARE IMOBIL

Date referitoare la teren

Crt	Categorie folosinţă	Intra vilan	Suprafaţa (mp)	Tarla	Parcelă	Nr. topo	Observaţii / Referinţe
1	arabil	NU	4.100	63	3339/1	-	

Lungime Segmente
1) Valorile lungimilor segmentelor sunt obţinute din proiecţie în plan.

Punct început	X / Y	Punct sfârşit	X / Y	Lungime segment (** (m)
1	448.480,313 513.188,578	2	448.444,102 513.190,222	36.248
2	448.444,102 513.190,222	3	448.443,968 513.186,306	3.917
3	448.443,968 513.186,306	4	448.441,976 513.054,977	131.345
4	448.441,976 513.054,977	5	448.464,559 513.081,354	34.724
5	448.464,559 513.081,354	6	448.481,106 513.112,512	35.279

Punct început	X / Y	Punct sfârşit	X / Y	Lungime segment (** (m)
6	448.481,106 513.112,512	7	448.480,852 513.136,853	24.342
7	448.480,852 513.136,853	8	448.480,547 513.166,11	29.259
8	448.480,547 513.166,11	1	448.480,313 513.188,578	22.47

** Lungimile segmentelor sunt determinate în planul de proiecţie Stereo 70 şi sunt rotunjite la 1 milimetru.
*** Distanţa dintre puncte este formată din segmente cumulate ce sunt mai mici decât valoarea 1 milimetru.

DATE DESPRE IMOBILUL NR. 1014

Oficiul de Cadastru şi Publicitate Imobiliară SIBIU
Biroul de Cadastru şi Publicitate Imobiliară Medias

A. Partea I. Descrierea imobilului

TEREN Extravilan

Adresa: Jud. Sibiu

Nr. Crt	Nr cadastral Nr. topografic	Suprafaţa* (mp)	Observaţii / Referinţe
A1		2.700	Sector cadastral:45 Teren neimprejmuit;

B. Partea II. Proprietari şi acte

Inscrieri privitoare la dreptul de proprietate şi alte drepturi reale		Referinţe
/		
Act Administrativ nr. 885/6, din 14/06/1995 emis de CJSDPAT SIBIU (TITLU DE PROPRIETATE);		
B1	Intabulare, drept de PROPRIETATE, dobandit prin Constituire, cota actuala 1/1	A1
	1) **BLAGA GLIGOR**	

C. Partea III. SARCINI .

Inscrieri privind dezmembramintele dreptului de proprietate, drepturi reale de garanţie şi sarcini	Referinţe
NU SUNT	

Anexa Nr. 1 La Partea I

Teren

Nr cadastral	Suprafaţa (mp)*	Observaţii / Referinţe
	2.700	

* Suprafaţa este determinată in planul de proiecţie Stereo 70.

DETALII LINIARE IMOBIL

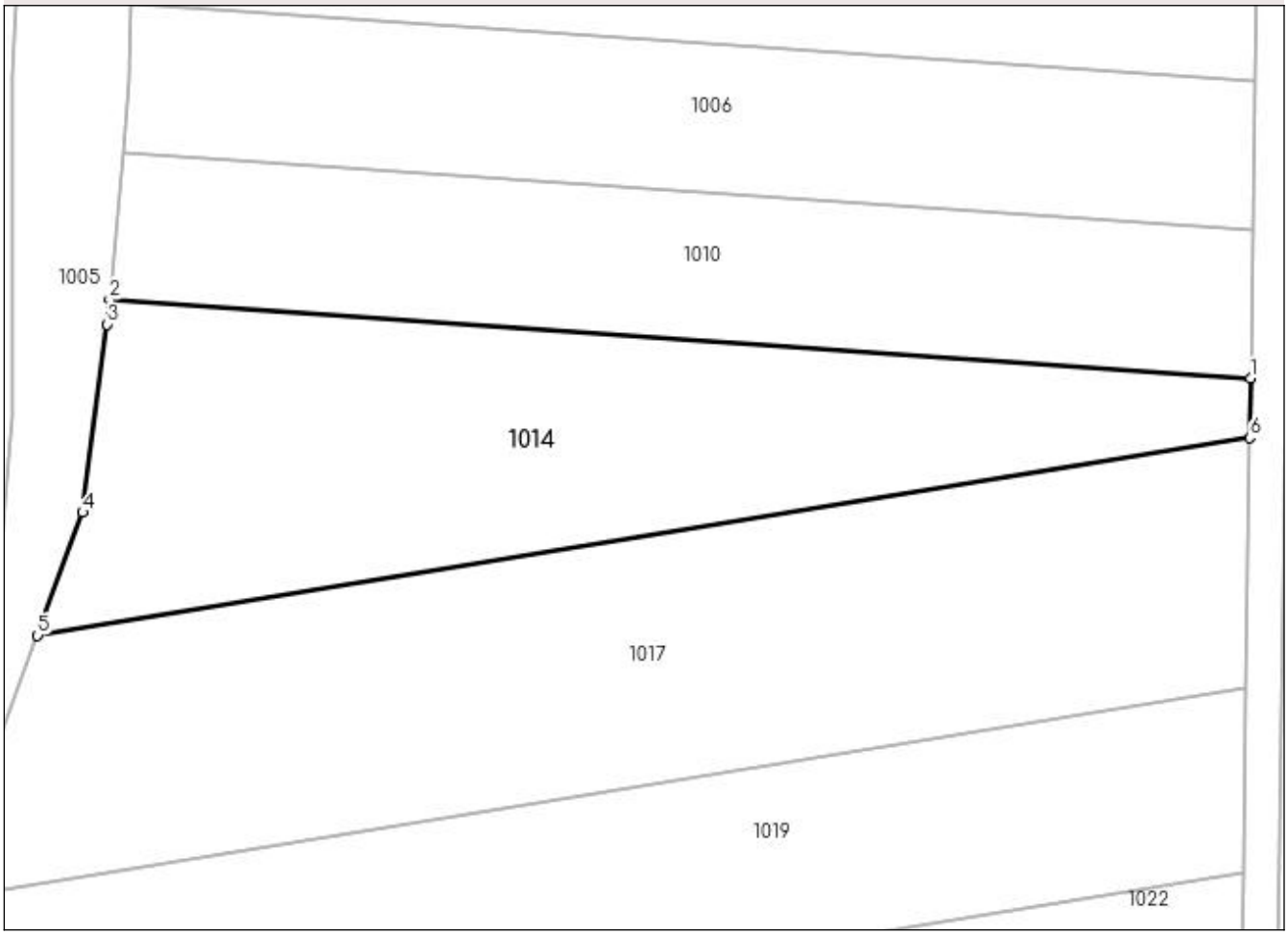

Date referitoare la teren

Crt	Categorie folosință	Intra vilan	Suprafaţa (mp)	Tarla	Parcelă	Nr. topo	Observaţii / Referinţe
1	faneata	NU	2.700	63	3325/5	-	

Lungime Segmente
1) Valorile lungimilor segmentelor sunt obţinute din proiecţie în plan.

Punct început	X / Y	Punct sfârşit	X / Y	Lungime segment (** (m)
1	448.439,172 513.133,835	2	448.314,704 513.142,44	124.764
2	448.314,704 513.142,44	3	448.314,456 513.139,744	2.708
3	448.314,456 513.139,744	4	448.311,786 513.119,24	20.677
4	448.311,786 513.119,24	5	448.306,874 513.105,83	14.281
5	448.306,874 513.105,83	6	448.439,073 513.127,368	133.942

Punct început	X / Y	Punct sfârşit	X / Y	Lungime segment (** (m)
6	448.439,073 513.127,368	1	448.439,172 513.133,835	6.468

** Lungimile segmentelor sunt determinate în planul de proiecţie Stereo 70 şi sunt rotunjite la 1 milimetru.
*** Distanţa dintre puncte este formată din segmente cumulate ce sunt mai mici decât valoarea 1 milimetru.

DATE DESPRE IMOBILUL NR. 1015

Oficiul de Cadastru şi Publicitate Imobiliară SIBIU
Biroul de Cadastru şi Publicitate Imobiliară Medias

A. Partea I. Descrierea imobilului

TEREN Extravilan

Adresa: Jud. Sibiu

Nr. Crt	Nr cadastral Nr. topografic	Suprafaţa* (mp)	Observaţii / Referinţe
A1		2.600	Sector cadastral:45 Teren neimprejmuit;

B. Partea II. Proprietari şi acte

Inscrieri privitoare la dreptul de proprietate şi alte drepturi reale		Referinţe
/		
Act Administrativ nr. 821/6, din 23/05/1995 emis de CJSDPAT SIBIU (TITLU DE PROPRIETATE);		
B1	Intabulare, drept de PROPRIETATE, dobandit prin Constituire, cota actuala 1/1	A1
	1) **IANCU EMIL**	

C. Partea III. SARCINI .

Inscrieri privind dezmembramintele dreptului de proprietate, drepturi reale de garanţie şi sarcini	Referinţe
NU SUNT	

Anexa Nr. 1 La Partea I

Teren

Nr cadastral	Suprafaţa (mp)*	Observaţii / Referinţe
	2.600	

* Suprafaţa este determinată in planul de proiecţie Stereo 70.

DETALII LINIARE IMOBIL

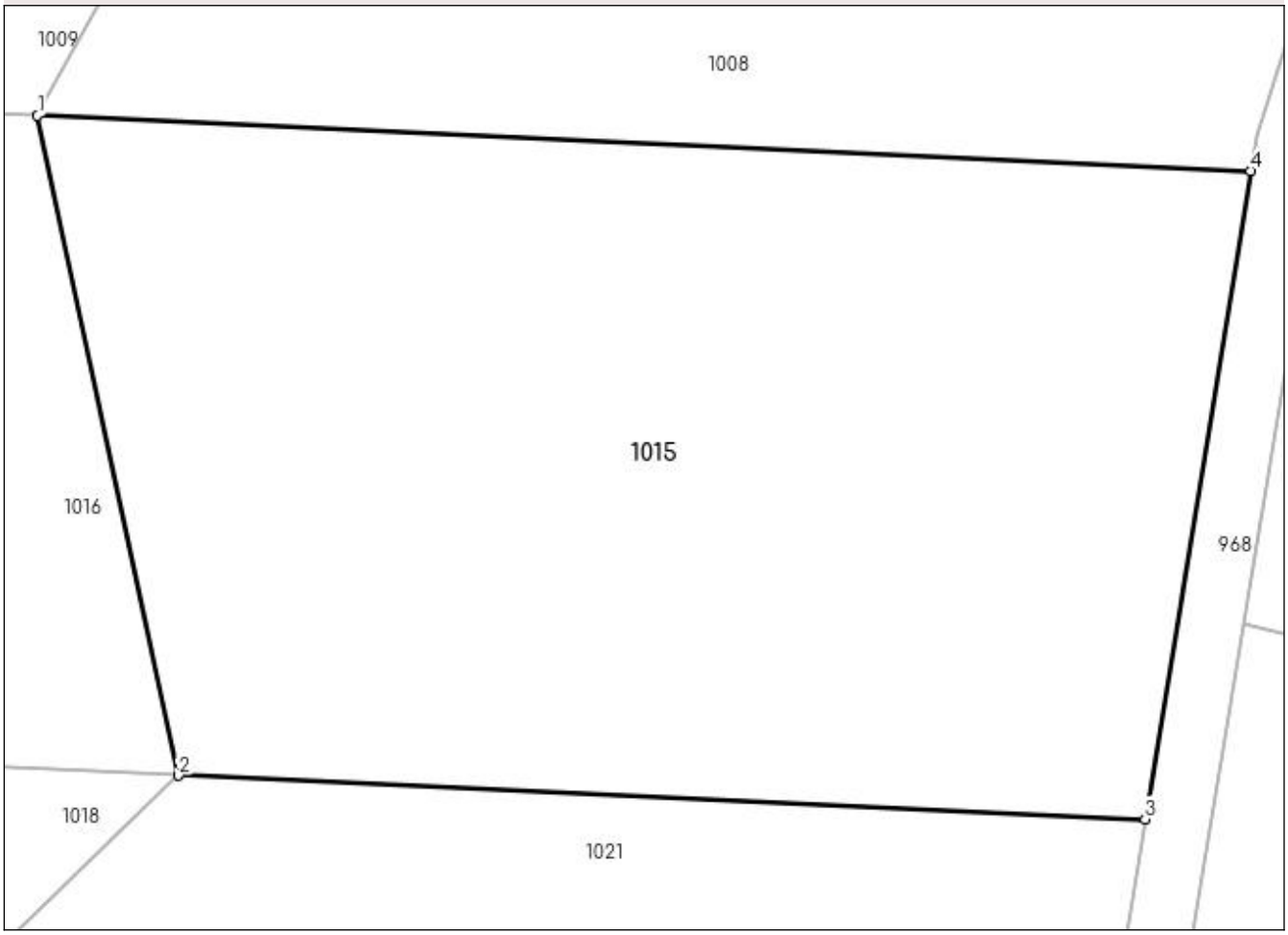

Date referitoare la teren

Crt	Categorie folosință	Intra vilan	Suprafaţa (mp)	Tarla	Parcelă	Nr. topo	Observaţii / Referinţe
1	arabil	NU	2.600	63	3335/3	-	

Lungime Segmente
1) Valorile lungimilor segmentelor sunt obţinute din proiecţie în plan.

Punct început	X / Y	Punct sfârşit	X / Y	Lungime segment (** (m)
1	448.486,937 513.136,577	2	448.495,455 513.096,725	40.752
2	448.495,455 513.096,725	3	448.553,885 513.094,074	58.49
3	448.553,885 513.094,074	4	448.560,264 513.133,249	39.692
4	448.560,264 513.133,249	1	448.486,937 513.136,577	73.402

** Lungimile segmentelor sunt determinate în planul de proiecţie Stereo 70 şi sunt rotunjite la 1 milimetru.
*** Distanţa dintre puncte este formată din segmente cumulate ce sunt mai mici decât valoarea 1 milimetru.

DATE DESPRE IMOBILUL NR. 1016

Oficiul de Cadastru şi Publicitate Imobiliară SIBIU
Biroul de Cadastru şi Publicitate Imobiliară Medias

A. Partea I. Descrierea imobilului

TEREN Extravilan

Adresa: Jud. Sibiu

Nr. Crt	Nr cadastral Nr. topografic	Suprafaţa* (mp)	Observaţii / Referinţe
A1		400	Sector cadastral:45 Teren neimprejmuit;

B. Partea II. Proprietari şi acte

Inscrieri privitoare la dreptul de proprietate şi alte drepturi reale		Referinţe
/		
Act Administrativ nr. 821/6, din 23/05/1995 emis de CJSDPAT SIBIU (TITLU DE PROPRIETATE);		
B1	Intabulare, drept de PROPRIETATE, dobandit prin Constituire, cota actuala 1/1	A1
	1) **IANCU EMIL**	

C. Partea III. SARCINI .

Inscrieri privind dezmembramintele dreptului de proprietate, drepturi reale de garanţie şi sarcini	Referinţe
NU SUNT	

Anexa Nr. 1 La Partea I

Teren

Nr cadastral	Suprafaţa (mp)*	Observaţii / Referinţe
	400	

* Suprafaţa este determinată in planul de proiecţie Stereo 70.

DETALII LINIARE IMOBIL

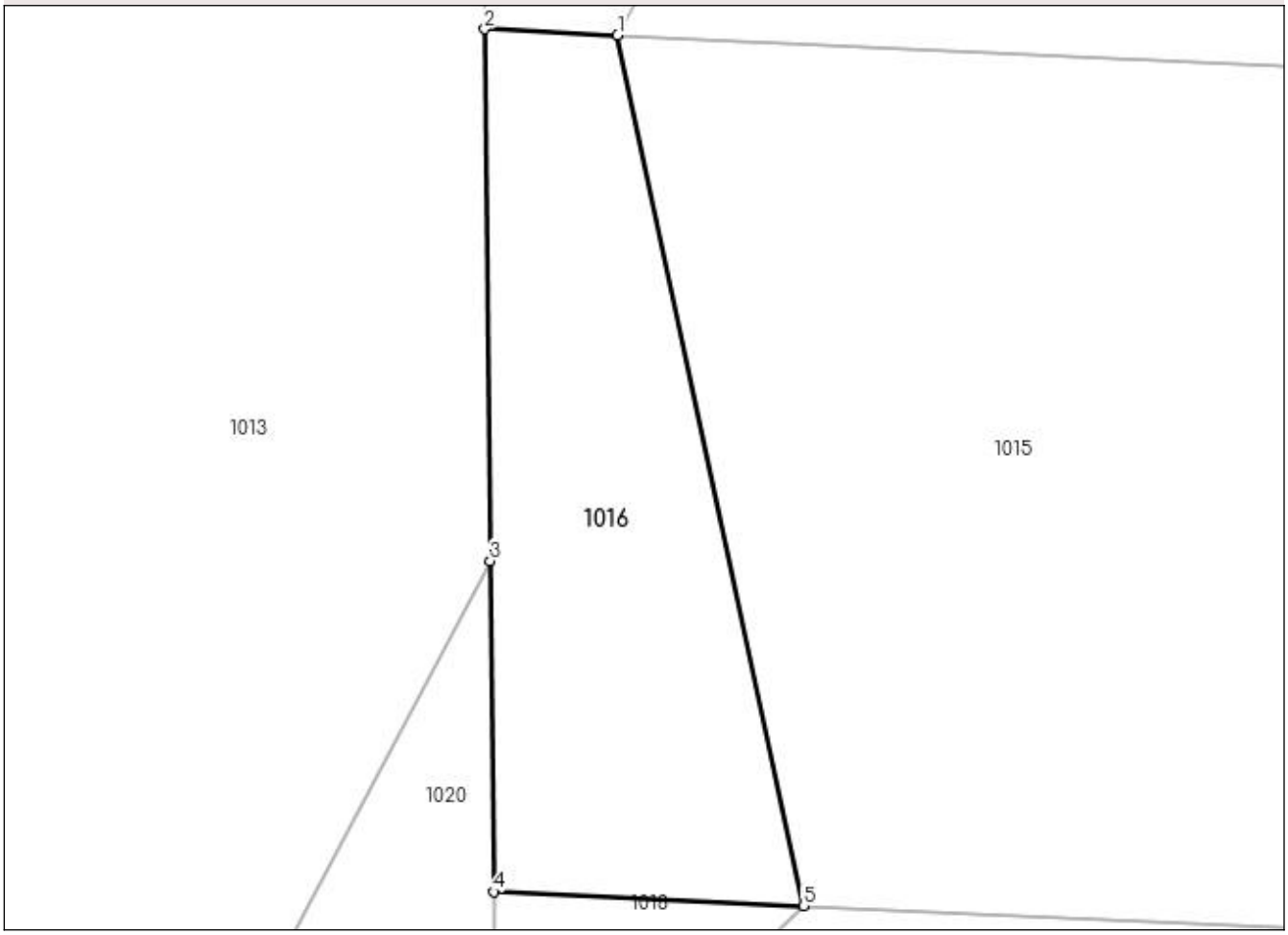

Date referitoare la teren

Crt	Categorie folosință	Intra vilan	Suprafaţa (mp)	Tarla	Parcelă	Nr. topo	Observaţii / Referinţe
1	faneata	NU	400	63	3337/3	-	

Lungime Segmente
1) Valorile lungimilor segmentelor sunt obţinute din proiecţie în plan.

Punct început	X / Y	Punct sfârşit	X / Y	Lungime segment (** (m)
1	448.486,937 513.136,577	2	448.480,852 513.136,853	6.092
2	448.480,852 513.136,853	3	448.481,106 513.112,512	24.342
3	448.481,106 513.112,512	4	448.481,264 513.097,369	15.144
4	448.481,264 513.097,369	5	448.495,455 513.096,725	14.206
5	448.495,455 513.096,725	1	448.486,937 513.136,577	40.752

** Lungimile segmentelor sunt determinate în planul de proiecţie Stereo 70 şi sunt rotunjite la 1 milimetru.
*** Distanţa dintre puncte este formată din segmente cumulate ce sunt mai mici decât valoarea 1 milimetru.

DATE DESPRE IMOBILUL NR. 1017

Oficiul de Cadastru şi Publicitate Imobiliară SIBIU
Biroul de Cadastru şi Publicitate Imobiliară Medias

A. Partea I. Descrierea imobilului

TEREN Extravilan

Adresa: Jud. Sibiu

Nr. Crt	Nr cadastral Nr. topografic	Suprafaţa* (mp)	Observaţii / Referinţe
A1		3.700	Sector cadastral:45 Teren neimprejmuit;

B. Partea II. Proprietari şi acte

Inscrieri privitoare la dreptul de proprietate şi alte drepturi reale		Referinţe
/		
Act Administrativ nr. 867/6, din 13/06/1995 emis de CJSDPAT SIBIU (TITLU DE PROPRIETATE);		
B1	Intabulare, drept de PROPRIETATE, dobandit prin Constituire, cota actuala 1/1	A1
	1) **IONESCU GHEORGHE** DEFUNCT:Da	

C. Partea III. SARCINI .

Inscrieri privind dezmembramintele dreptului de proprietate, drepturi reale de garanţie şi sarcini	Referinţe
NU SUNT	

Anexa Nr. 1 La Partea I

Teren

Nr cadastral	Suprafaţa (mp)*	Observaţii / Referinţe
	3.700	

* Suprafaţa este determinată in planul de proiecţie Stereo 70.

DETALII LINIARE IMOBIL

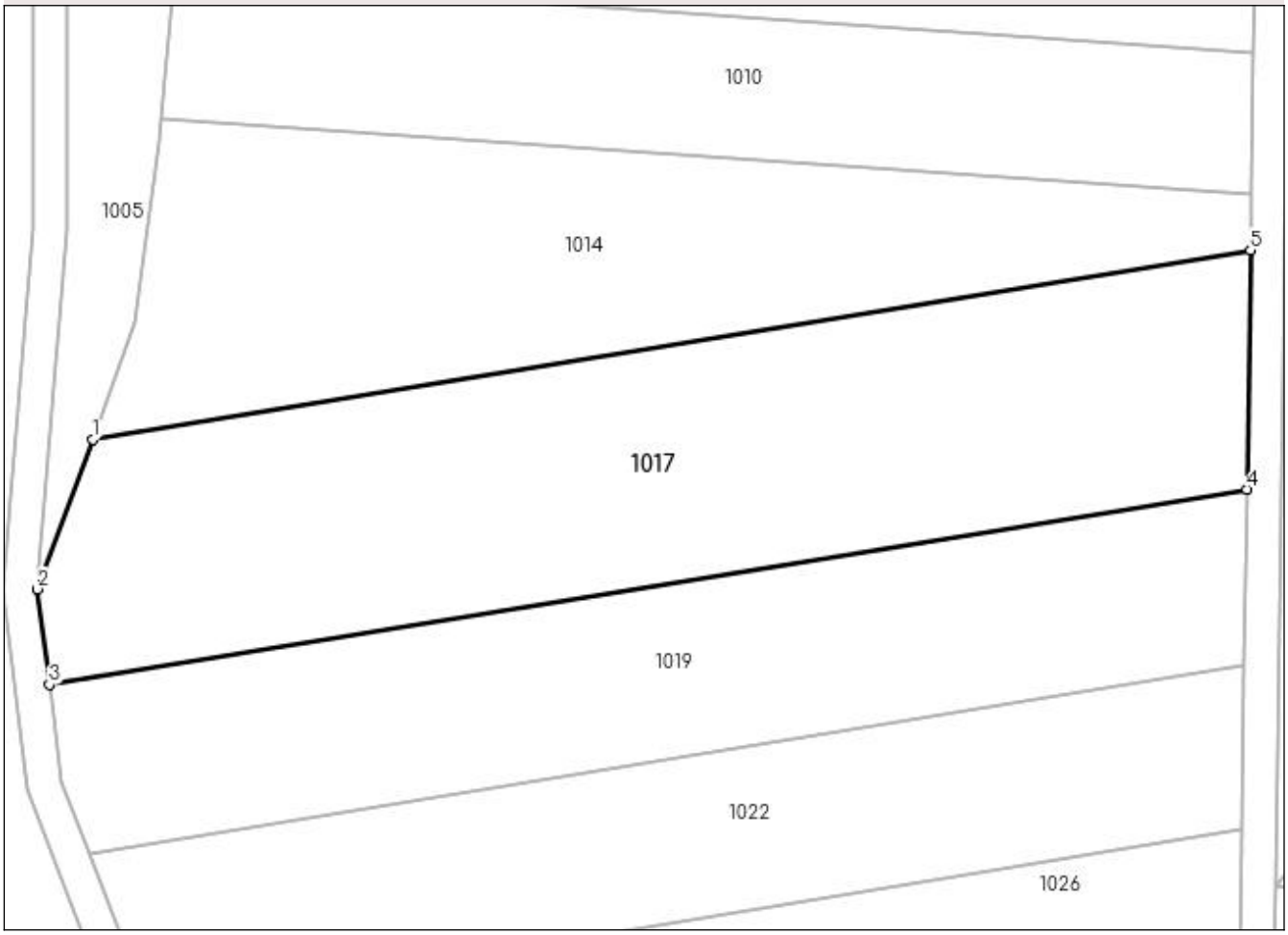

Date referitoare la teren

Crt	Categorie folosință	Intra vilan	Suprafaţa (mp)	Tarla	Parcelă	Nr. topo	Observaţii / Referinţe
1	faneata	NU	3.700	63	3325/4	-	

Lungime Segmente
1) Valorile lungimilor segmentelor sunt obţinute din proiecţie în plan.

Punct început	X / Y	Punct sfârşit	X / Y	Lungime segment (** (m)
1	448.306,874 513.105,83	2	448.300,614 513.088,738	18.202
2	448.300,614 513.088,738	3	448.301,958 513.077,849	10.972
3	448.301,958 513.077,849	4	448.438,66 513.100,121	138.505
4	448.438,66 513.100,121	5	448.439,073 513.127,368	27.251
5	448.439,073 513.127,368	1	448.306,874 513.105,83	133.942

** Lungimile segmentelor sunt determinate în planul de proiecţie Stereo 70 şi sunt rotunjite la 1 milimetru.
*** Distanţa dintre puncte este formată din segmente cumulate ce sunt mai mici decât valoarea 1 milimetru.

DATE DESPRE IMOBILUL NR. 1018

Oficiul de Cadastru şi Publicitate Imobiliară SIBIU
Biroul de Cadastru şi Publicitate Imobiliară Medias

A. Partea I. Descrierea imobilului

TEREN Extravilan

Adresa: Jud. Sibiu

Nr. Crt	Nr cadastral Nr. topografic	Suprafaţa* (mp)	Observaţii / Referinţe
A1		100	Sector cadastral:45 Teren neimprejmuit;

B. Partea II. Proprietari şi acte

Inscrieri privitoare la dreptul de proprietate şi alte drepturi reale		Referinţe
/		
Act Administrativ nr. 916/6, din 23/05/1995 emis de CJSDPAT SIBIU (TITLU DE PROPRIETATE);		
B1	Intabulare, drept de PROPRIETATE, dobandit prin Constituire, cota actuala 1/1	A1
	1) **BOARU IONEL**	

C. Partea III. SARCINI .

Inscrieri privind dezmembramintele dreptului de proprietate, drepturi reale de garanţie şi sarcini	Referinţe
NU SUNT	

Anexa Nr. 1 La Partea I

Teren

Nr cadastral	Suprafaţa (mp)*	Observaţii / Referinţe
	100	

* Suprafaţa este determinată in planul de proiecţie Stereo 70.

DETALII LINIARE IMOBIL

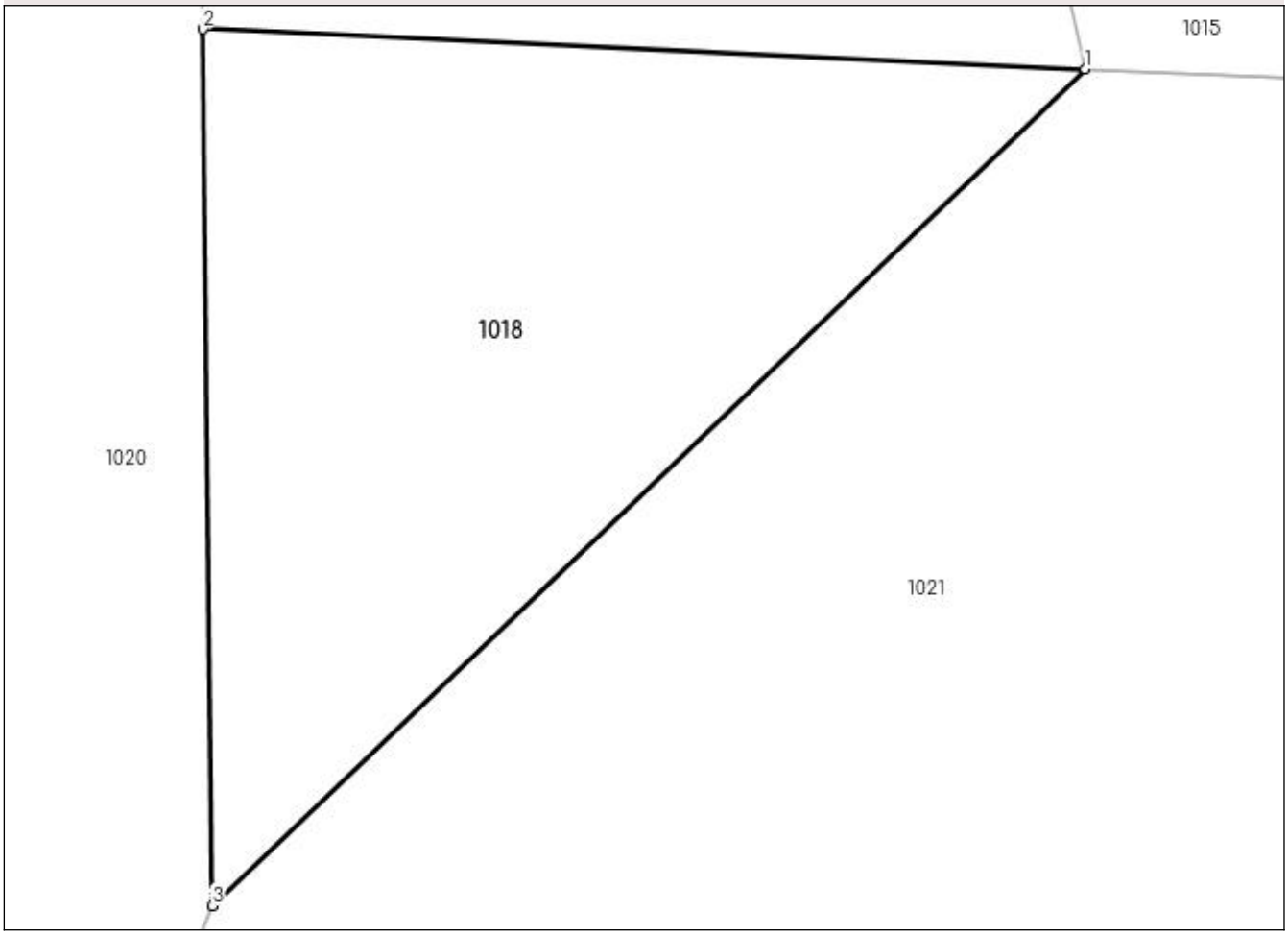

Date referitoare la teren

Crt	Categorie folosinţă	Intra vilan	Suprafaţa (mp)	Tarla	Parcelă	Nr. topo	Observaţii / Referinţe
1	faneata	NU	100	63	3337/2	-	

Lungime Segmente
1) Valorile lungimilor segmentelor sunt obţinute din proiecţie în plan.

Punct început	X / Y	Punct sfârşit	X / Y	Lungime segment (** (m)
1	448.495,455 513.096,725	2	448.481,264 513.097,369	14.206
2	448.481,264 513.097,369	3	448.481,411 513.083,281	14.088
3	448.481,411 513.083,281	1	448.495,455 513.096,725	19.442

**** Lungimile segmentelor sunt determinate în planul de proiecţie Stereo 70 şi sunt rotunjite la 1 milimetru.**
***** Distanţa dintre puncte este formată din segmente cumulate ce sunt mai mici decât valoarea 1 milimetru.**

DATE DESPRE IMOBILUL NR. 1019

Oficiul de Cadastru şi Publicitate Imobiliară SIBIU
Biroul de Cadastru şi Publicitate Imobiliară Medias

A. Partea I. Descrierea imobilului

TEREN Extravilan

Adresa: Jud. Sibiu

Nr. Crt	Nr cadastral Nr. topografic	Suprafaţa* (mp)	Observaţii / Referinţe
A1		2.700	Sector cadastral:45 Teren neimprejmuit;

B. Partea II. Proprietari şi acte

Inscrieri privitoare la dreptul de proprietate şi alte drepturi reale		Referinţe
/		
Act Administrativ nr. 860/6, din 12/06/1995 emis de CJSDPAT SIBIU (TITLU DE PROPRIETATE);		
B1	Intabulare, drept de PROPRIETATE, dobandit prin Constituire, cota actuala 1/1	A1
	1) **MOLDOVAN ANA**	

C. Partea III. SARCINI .

Inscrieri privind dezmembramintele dreptului de proprietate, drepturi reale de garanţie şi sarcini	Referinţe
NU SUNT	

Anexa Nr. 1 La Partea I

Teren

Nr cadastral	Suprafaţa (mp)*	Observaţii / Referinţe
	2.700	

* Suprafaţa este determinată in planul de proiecţie Stereo 70.

DETALII LINIARE IMOBIL

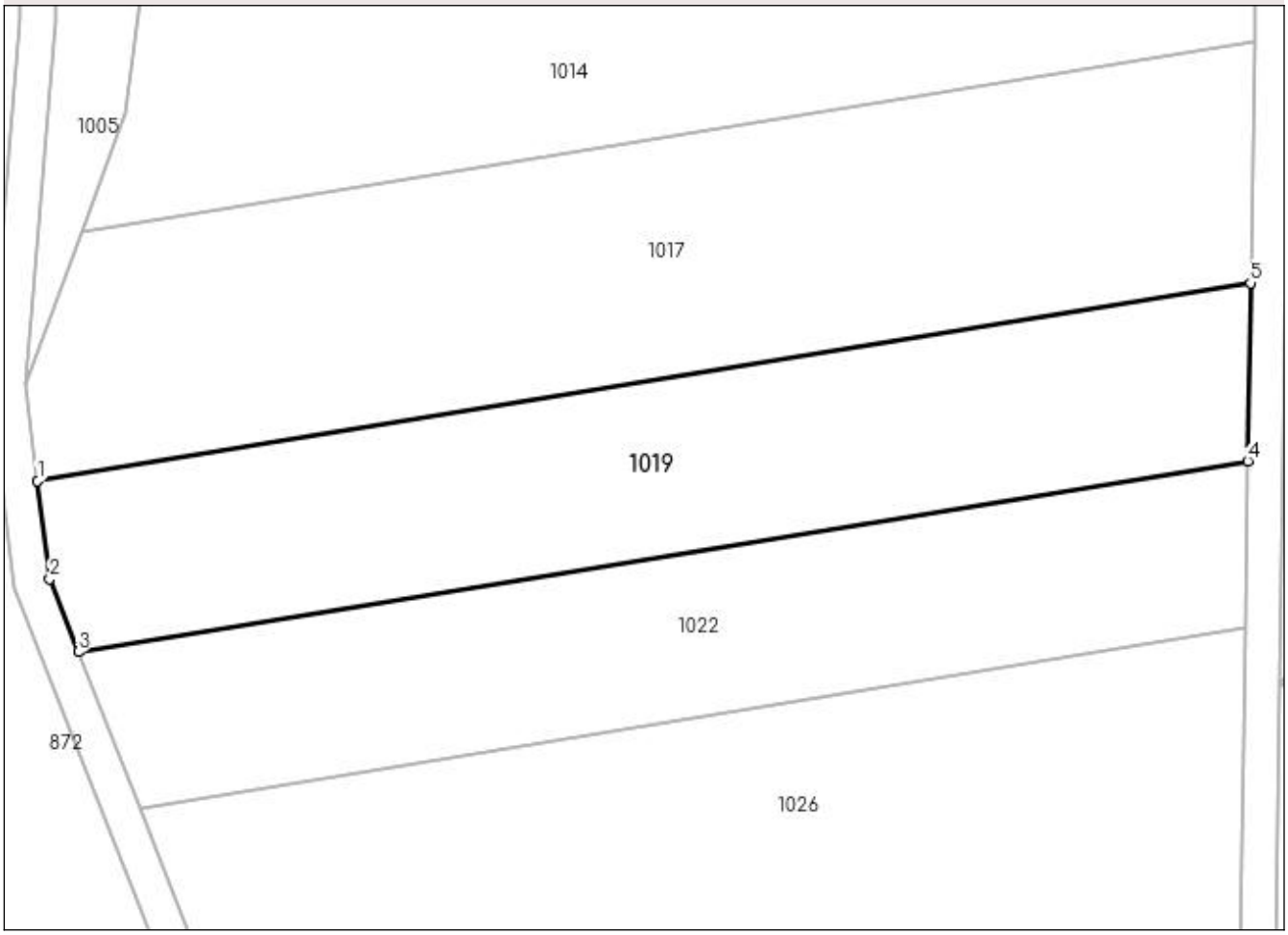

Date referitoare la teren

Crt	Categorie folosință	Intra vilan	Suprafaţa (mp)	Tarla	Parcelă	Nr. topo	Observaţii / Referinţe
1	faneata	NU	2.700	63	3325/3	-	

Lungime Segmente
1) Valorile lungimilor segmentelor sunt obţinute din proiecţie în plan.

Punct început	X / Y	Punct sfârşit	X / Y	Lungime segment (** (m)
1	448.301,958 513.077,849	2	448.303,32 513.066,807	11.125
2	448.303,32 513.066,807	3	448.306,552 513.058,577	8.842
3	448.306,552 513.058,577	4	448.438,356 513.080,051	133.541
4	448.438,356 513.080,051	5	448.438,66 513.100,121	20.072
5	448.438,66 513.100,121	1	448.301,958 513.077,849	138.505

** Lungimile segmentelor sunt determinate în planul de proiecţie Stereo 70 şi sunt rotunjite la 1 milimetru.
*** Distanţa dintre puncte este formată din segmente cumulate ce sunt mai mici decât valoarea 1 milimetru.

DATE DESPRE IMOBILUL NR. 1020

Oficiul de Cadastru şi Publicitate Imobiliară SIBIU
Biroul de Cadastru şi Publicitate Imobiliară Medias

A. Partea I. Descrierea imobilului

TEREN Extravilan

Adresa: Jud. Sibiu

Nr. Crt	Nr cadastral Nr. topografic	Suprafaţa* (mp)	Observaţii / Referinţe
A1		900	Sector cadastral:45 Teren neimprejmuit;

B. Partea II. Proprietari şi acte

Inscrieri privitoare la dreptul de proprietate şi alte drepturi reale		Referinţe
/		
Act Administrativ nr. 838/6, din 25/05/1995 emis de CJSDPAT SIBIU (TITLU DE PROPRIETATE);		
B1	Intabulare, drept de PROPRIETATE, dobandit prin Constituire, cota actuala 1/1	A1
	1) **PRECUP LIVIU**	

C. Partea III. SARCINI .

Inscrieri privind dezmembramintele dreptului de proprietate, drepturi reale de garanţie şi sarcini	Referinţe
NU SUNT	

Anexa Nr. 1 La Partea I

Teren

Nr cadastral	Suprafaţa (mp)*	Observaţii / Referinţe
	900	

* Suprafaţa este determinată in planul de proiecţie Stereo 70.

DETALII LINIARE IMOBIL

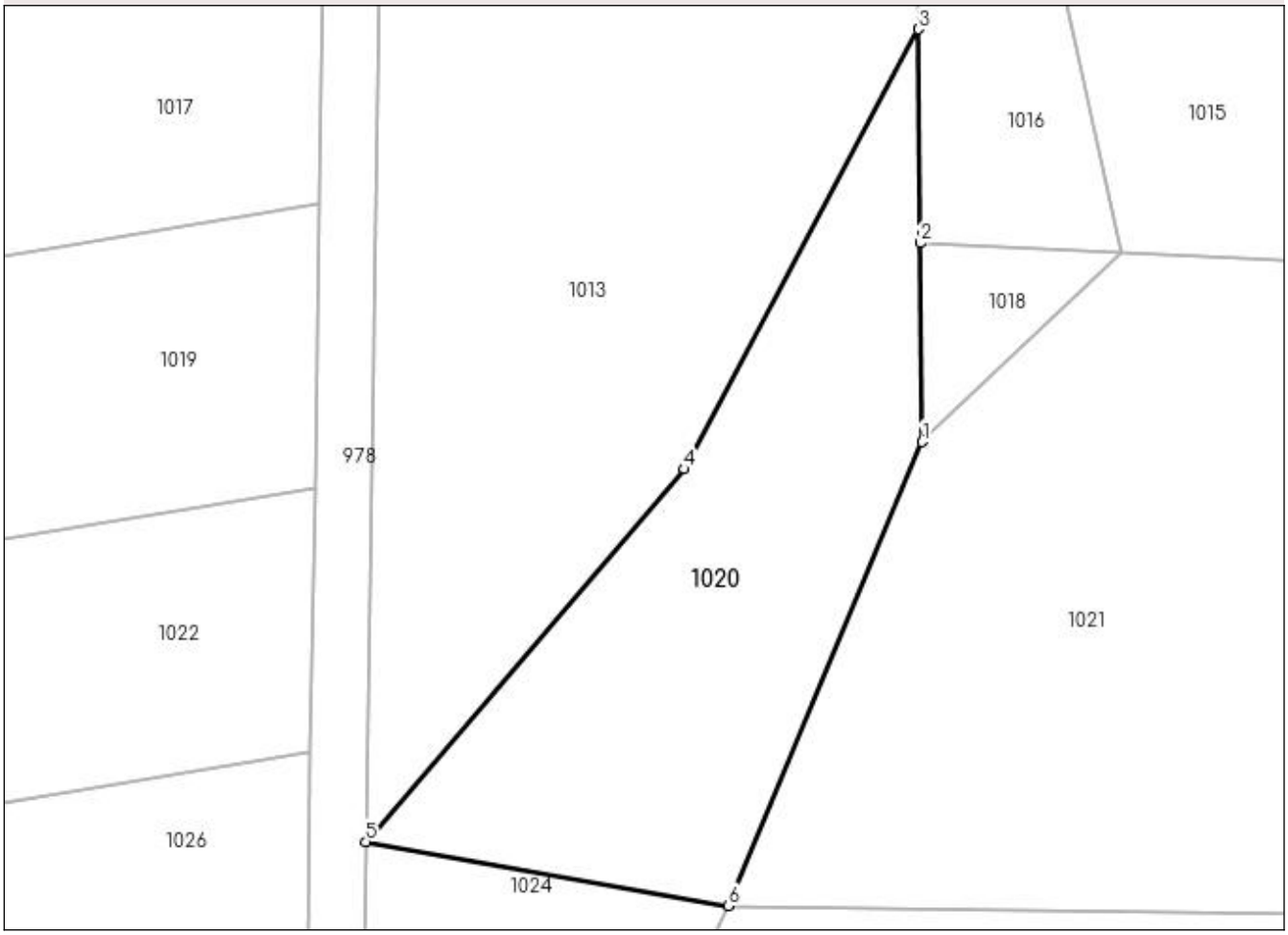

Date referitoare la teren

Crt	Categorie folosință	Intra vilan	Suprafaţa (mp)	Tarla	Parcelă	Nr. topo	Observaţii / Referinţe
1	faneata	NU	900	63	3337/6	-	

Lungime Segmente
1) Valorile lungimilor segmentelor sunt obţinute din proiecţie în plan.

Punct început	X / Y	Punct sfârşit	X / Y	Lungime segment (** (m)
1	448.481,411 513.083,281	2	448.481,264 513.097,369	14.088
2	448.481,264 513.097,369	3	448.481,106 513.112,512	15.144
3	448.481,106 513.112,512	4	448.464,559 513.081,354	35.279
4	448.464,559 513.081,354	5	448.441,976 513.054,977	34.724
5	448.441,976 513.054,977	6	448.467,68 513.050,44	26.102

Punct început	X / Y	Punct sfârşit	X / Y	Lungime segment (** (m)
6	448.467,68 513.050,44	1	448.481,411 513.083,281	35.596

** Lungimile segmentelor sunt determinate în planul de proiecţie Stereo 70 şi sunt rotunjite la 1 milimetru.
*** Distanţa dintre puncte este formată din segmente cumulate ce sunt mai mici decât valoarea 1 milimetru.

DATE DESPRE IMOBILUL NR. 1021

Oficiul de Cadastru şi Publicitate Imobiliară SIBIU
Biroul de Cadastru şi Publicitate Imobiliară Medias

A. Partea I. Descrierea imobilului

TEREN Extravilan

Adresa: Jud. Sibiu

Nr. Crt	Nr cadastral Nr. topografic	Suprafaţa* (mp)	Observaţii / Referinţe
A1		3.300	Sector cadastral:45 Teren neimprejmuit;

B. Partea II. Proprietari şi acte

Inscrieri privitoare la dreptul de proprietate şi alte drepturi reale		Referinţe
/		
Act Administrativ nr. 916/6, din 23/05/1995 emis de CJSDPAT SIBIU (TITLU DE PROPRIETATE);		
B1	Intabulare, drept de PROPRIETATE, dobandit prin Constituire, cota actuala 1/1	A1
	1) **BOARU IONEL**	

C. Partea III. SARCINI .

Inscrieri privind dezmembramintele dreptului de proprietate, drepturi reale de garanţie şi sarcini	Referinţe
NU SUNT	

Anexa Nr. 1 La Partea I

Teren

Nr cadastral	Suprafaţa (mp)*	Observaţii / Referinţe
	3.300	

* Suprafaţa este determinată in planul de proiecţie Stereo 70.

DETALII LINIARE IMOBIL

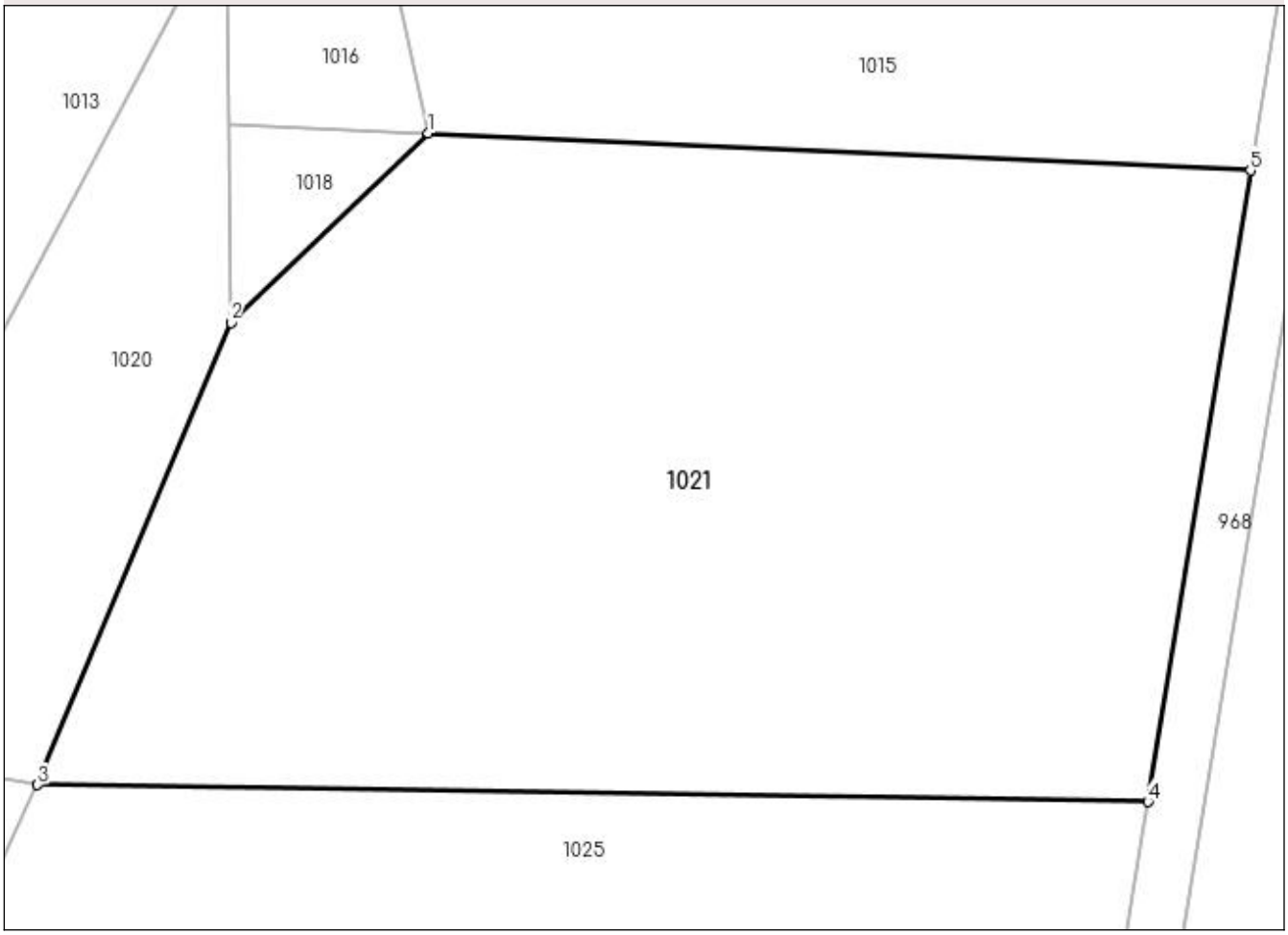

Date referitoare la teren

Crt	Categorie folosinţă	Intra vilan	Suprafaţa (mp)	Tarla	Parcelă	Nr. topo	Observaţii / Referinţe
1	arabil	NU	3.300	63	3335/2	-	

Lungime Segmente
1) Valorile lungimilor segmentelor sunt obţinute din proiecţie în plan.

Punct început	X / Y	Punct sfârşit	X / Y	Lungime segment (** (m)
1	448.495,455 513.096,725	2	448.481,411 513.083,281	19.442
2	448.481,411 513.083,281	3	448.467,68 513.050,44	35.596
3	448.467,68 513.050,44	4	448.546,588 513.049,252	78.917
4	448.546,588 513.049,252	5	448.553,885 513.094,074	45.412
5	448.553,885 513.094,074	1	448.495,455 513.096,725	58.49

** Lungimile segmentelor sunt determinate în planul de proiecţie Stereo 70 şi sunt rotunjite la 1 milimetru.
*** Distanţa dintre puncte este formată din segmente cumulate ce sunt mai mici decât valoarea 1 milimetru.

DATE DESPRE IMOBILUL NR. 1022

Oficiul de Cadastru şi Publicitate Imobiliară SIBIU
Biroul de Cadastru şi Publicitate Imobiliară Medias

A. Partea I. Descrierea imobilului

TEREN Extravilan

Adresa: Jud. Sibiu

Nr. Crt	Nr cadastral Nr. topografic	Suprafaţa* (mp)	Observaţii / Referinţe
A1		2.400	Sector cadastral:45 Teren neimprejmuit;

B. Partea II. Proprietari şi acte

Inscrieri privitoare la dreptul de proprietate şi alte drepturi reale		Referinţe
/		
Act Administrativ nr. 929/6, din 24/05/1995 emis de CJSDPAT SIBIU (TITLU DE PROPRIETATE);		
B1	Intabulare, drept de PROPRIETATE, dobandit prin Constituire, cota actuala 1/1	A1
	1) **PAJCO GHEORGHE**	

C. Partea III. SARCINI .

Inscrieri privind dezmembramintele dreptului de proprietate, drepturi reale de garanţie şi sarcini	Referinţe
NU SUNT	

Anexa Nr. 1 La Partea I

Teren

Nr cadastral	Suprafaţa (mp)*	Observaţii / Referinţe
	2.400	

* Suprafaţa este determinată in planul de proiecţie Stereo 70.

DETALII LINIARE IMOBIL

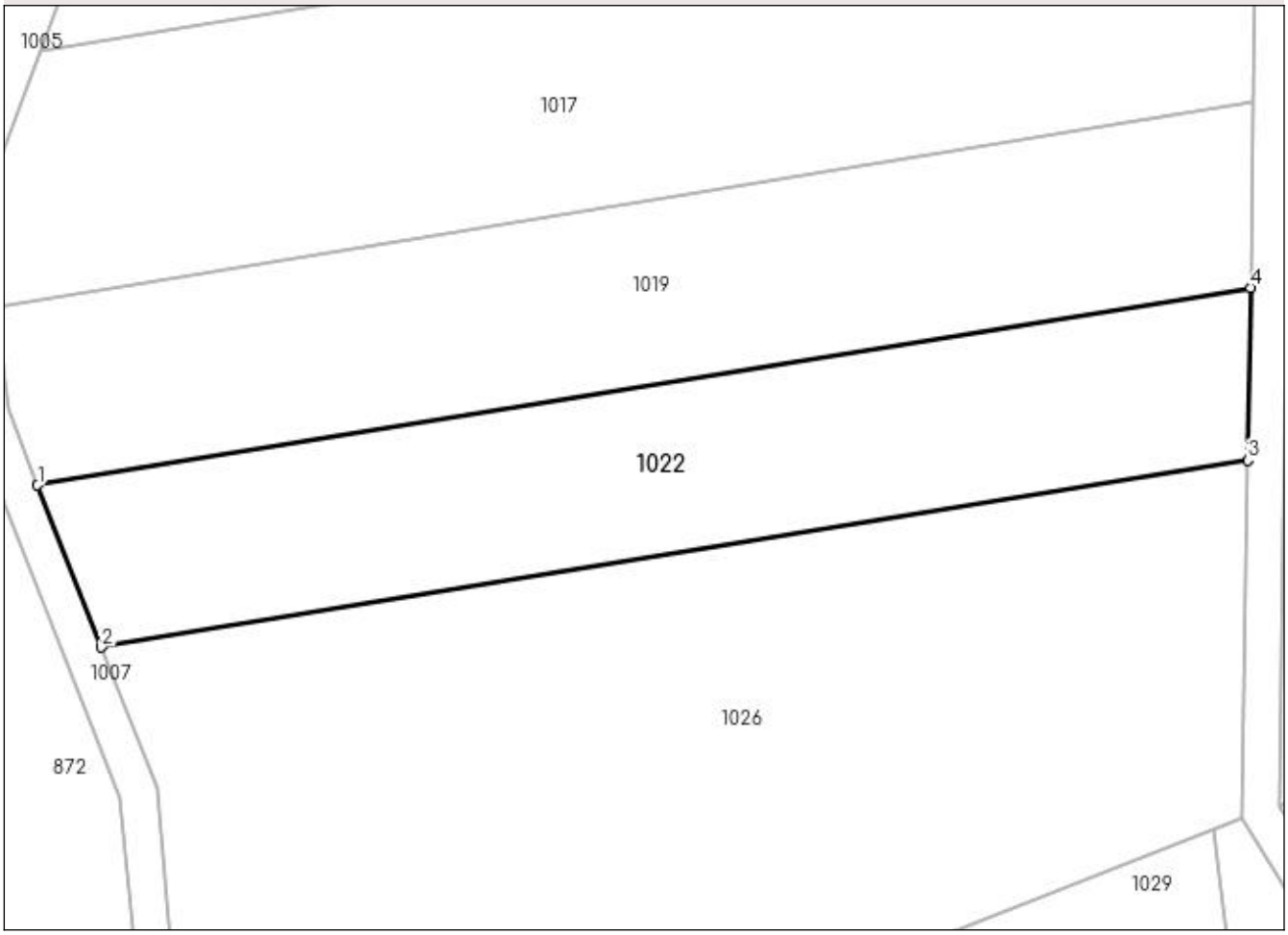

Date referitoare la teren

Crt	Categorie folosință	Intra vilan	Suprafaţa (mp)	Tarla	Parcelă	Nr. topo	Observaţii / Referinţe
1	faneata	NU	2.400	63	3325/2	-	

Lungime Segmente
1) Valorile lungimilor segmentelor sunt obţinute din proiecţie în plan.

Punct început	X / Y	Punct sfârşit	X / Y	Lungime segment (** (m)
1	448.306,552 513.058,577	2	448.313,462 513.040,983	18.902
2	448.313,462 513.040,983	3	448.438,071 513.061,285	126.252
3	448.438,071 513.061,285	4	448.438,356 513.080,051	18.768
4	448.438,356 513.080,051	1	448.306,552 513.058,577	133.541

** Lungimile segmentelor sunt determinate în planul de proiecţie Stereo 70 şi sunt rotunjite la 1 milimetru.
*** Distanţa dintre puncte este formată din segmente cumulate ce sunt mai mici decât valoarea 1 milimetru.

DATE DESPRE IMOBILUL NR. 1023

Oficiul de Cadastru şi Publicitate Imobiliară SIBIU
Biroul de Cadastru şi Publicitate Imobiliară Medias

A. Partea I. Descrierea imobilului

TEREN Extravilan

Adresa: Jud. Sibiu

Nr. Crt	Nr cadastral Nr. topografic	Suprafaţa* (mp)	Observaţii / Referinţe
A1		2.200	Sector cadastral:45 Teren neimprejmuit;

B. Partea II. Proprietari şi acte

Inscrieri privitoare la dreptul de proprietate şi alte drepturi reale		Referinţe
/		
Act Administrativ nr. 950/6, din 26/05/1995 emis de CJSDPAT SIBIU (TITLU DE PROPRIETATE);		
B1	Intabulare, drept de PROPRIETATE, dobandit prin Constituire, cota actuala 1/1	A1
	1) **ORMENIŞAN ANA**	

C. Partea III. SARCINI .

Inscrieri privind dezmembramintele dreptului de proprietate, drepturi reale de garanţie şi sarcini	Referinţe
NU SUNT	

Anexa Nr. 1 La Partea I

Teren

Nr cadastral	Suprafaţa (mp)*	Observaţii / Referinţe
	2.200	

* Suprafaţa este determinată in planul de proiecţie Stereo 70.

DETALII LINIARE IMOBIL

Date referitoare la teren

Crt	Categorie folosinţă	Intra vilan	Suprafaţa (mp)	Tarla	Parcelă	Nr. topo	Observaţii / Referinţe
1	faneata	NU	2.200	63	3395/1	-	

Lungime Segmente
1) Valorile lungimilor segmentelor sunt obţinute din proiecţie în plan.

Punct început	X / Y	Punct sfârşit	X / Y	Lungime segment (** (m)
1	448.559,868 513.105,928	2	448.549,008 513.039,228	67.578
2	448.549,008 513.039,228	3	448.550,523 513.006,945	32.319
3	448.550,523 513.006,945	4	448.549,719 512.981,636	25.322
4	448.549,719 512.981,636	5	448.559,106 513.004,612	24.819
5	448.559,106 513.004,612	6	448.568,649 513.033,264	30.201

Punct început	X / Y	Punct sfârşit	X / Y	Lungime segment (** (m)
6	448.568,649 513.033,264	7	448.581,006 513.080,443	48.77
7	448.581,006 513.080,443	8	448.590,217 513.097,754	19.608
8	448.590,217 513.097,754	1	448.559,868 513.105,928	31.43

** Lungimile segmentelor sunt determinate în planul de proiecţie Stereo 70 şi sunt rotunjite la 1 milimetru.
*** Distanţa dintre puncte este formată din segmente cumulate ce sunt mai mici decât valoarea 1 milimetru.

DATE DESPRE IMOBILUL NR. 1024

Oficiul de Cadastru şi Publicitate Imobiliară SIBIU
Biroul de Cadastru şi Publicitate Imobiliară Medias

A. Partea I. Descrierea imobilului

TEREN Extravilan

Adresa: Jud. Sibiu

Nr. Crt	Nr cadastral Nr. topografic	Suprafaţa* (mp)	Observaţii / Referinţe
A1		500	Sector cadastral:45 Teren neimprejmuit;

B. Partea II. Proprietari şi acte

Inscrieri privitoare la dreptul de proprietate şi alte drepturi reale		Referinţe
/		
Act Administrativ nr. 929/6, din 24/05/1995 emis de CJSDPAT SIBIU (TITLU DE PROPRIETATE);		
B1	Intabulare, drept de PROPRIETATE, dobandit prin Constituire, cota actuala 1/1	A1
	1) **PAJCO GHEORGHE**	

C. Partea III. SARCINI .

Inscrieri privind dezmembramintele dreptului de proprietate, drepturi reale de garanţie şi sarcini	Referinţe
NU SUNT	

Anexa Nr. 1 La Partea I

Teren

Nr cadastral	Suprafaţa (mp)*	Observaţii / Referinţe
	500	

* Suprafaţa este determinată in planul de proiecţie Stereo 70.

DETALII LINIARE IMOBIL

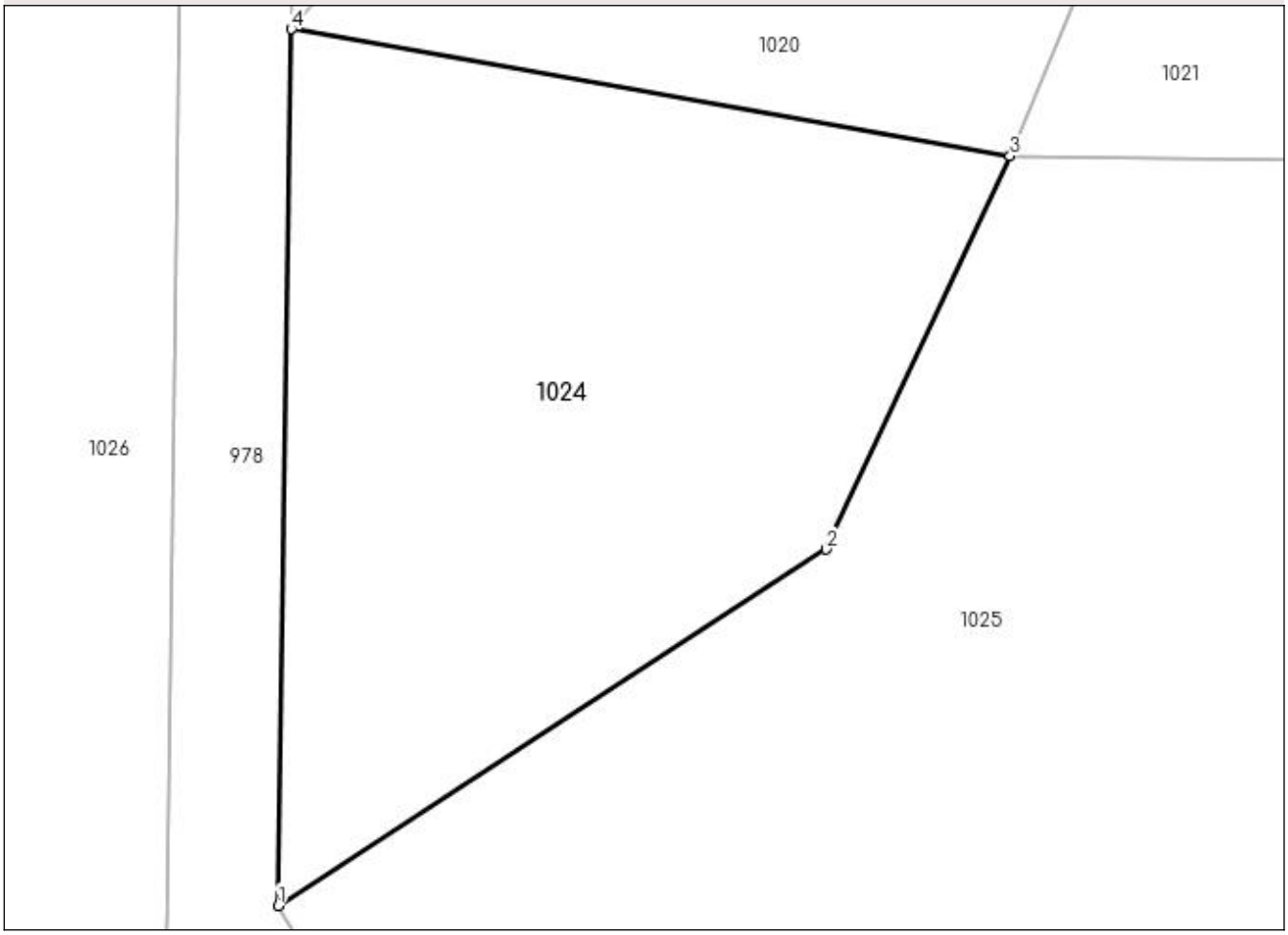

Date referitoare la teren

Crt	Categorie folosinţă	Intra vilan	Suprafaţa (mp)	Tarla	Parcelă	Nr. topo	Observaţii / Referinţe
1	faneata	NU	500	63	3337/1	-	

Lungime Segmente
1) Valorile lungimilor segmentelor sunt obţinute din proiecţie în plan.

Punct început	X / Y	Punct sfârşit	X / Y	Lungime segment (** (m)
1	448.441,5 513.023,641	2	448.461,108 513.036,382	23.383
2	448.461,108 513.036,382	3	448.467,68 513.050,44	15.518
3	448.467,68 513.050,44	4	448.441,976 513.054,977	26.102
4	448.441,976 513.054,977	1	448.441,5 513.023,641	31.34

** Lungimile segmentelor sunt determinate în planul de proiecţie Stereo 70 şi sunt rotunjite la 1 milimetru.
*** Distanţa dintre puncte este formată din segmente cumulate ce sunt mai mici decât valoarea 1 milimetru.

DATE DESPRE IMOBILUL NR. 1025

Oficiul de Cadastru şi Publicitate Imobiliară SIBIU
Biroul de Cadastru şi Publicitate Imobiliară Medias

A. Partea I. Descrierea imobilului

TEREN Extravilan

Adresa: Jud. Sibiu

Nr. Crt	Nr cadastral Nr. topografic	Suprafaţa* (mp)	Observaţii / Referinţe
A1		3.400	Sector cadastral:45 Teren neimprejmuit;

B. Partea II. Proprietari şi acte

Inscrieri privitoare la dreptul de proprietate şi alte drepturi reale		Referinţe
/		
Act Administrativ nr. 929/6, din 24/05/1995 emis de CJSDPAT SIBIU (TITLU DE PROPRIETATE);		
B1	Intabulare, drept de PROPRIETATE, dobandit prin Constituire, cota actuala 1/1	A1
	1) **PAJCO GHEORGHE**	

C. Partea III. SARCINI .

Inscrieri privind dezmembramintele dreptului de proprietate, drepturi reale de garanţie şi sarcini	Referinţe
NU SUNT	

Anexa Nr. 1 La Partea I

Teren

Nr cadastral	Suprafaţa (mp)*	Observaţii / Referinţe
	3.400	

* Suprafaţa este determinată in planul de proiecţie Stereo 70.

DETALII LINIARE IMOBIL

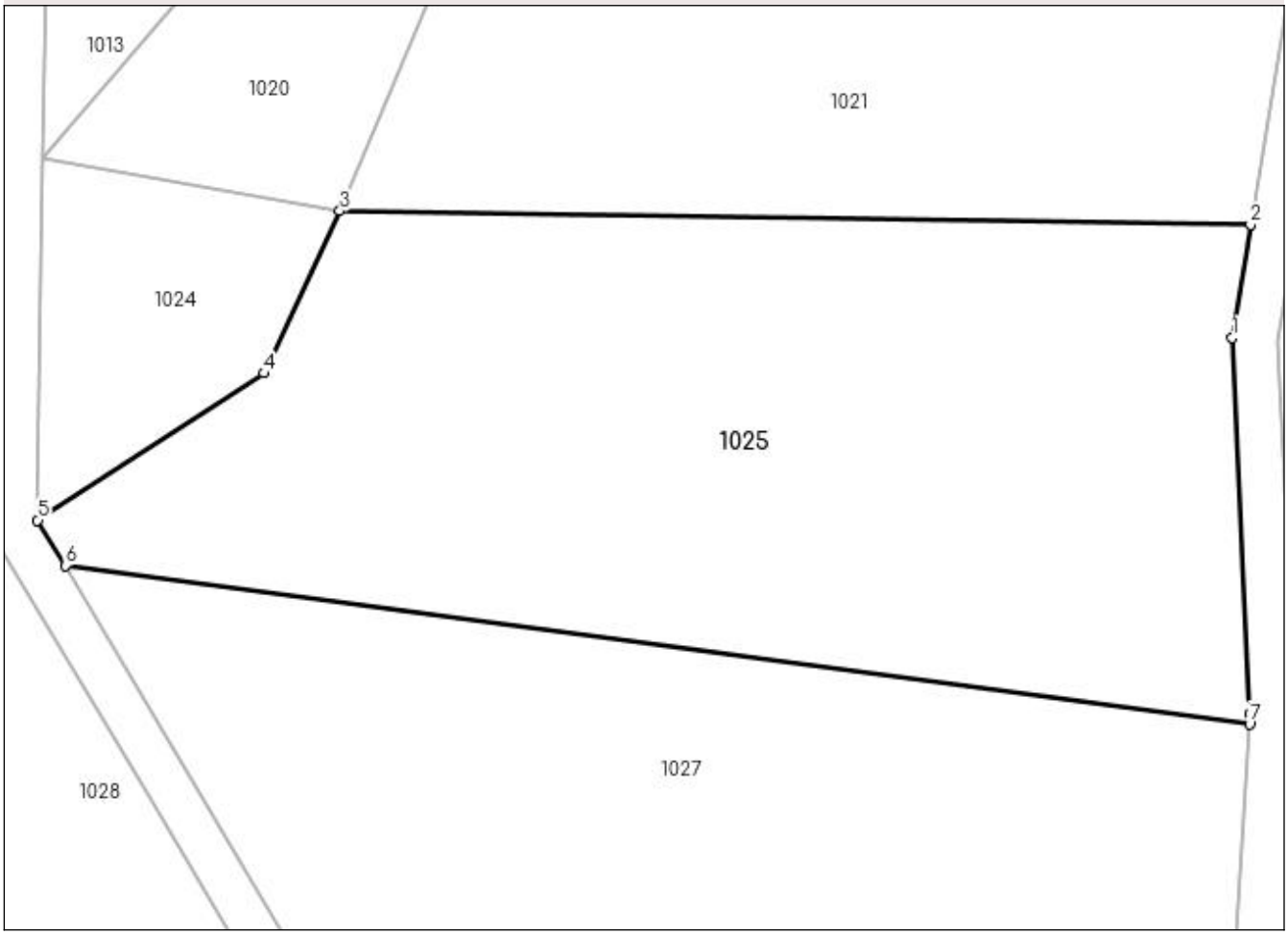

Date referitoare la teren

Crt	Categorie folosinţă	Intra vilan	Suprafaţa (mp)	Tarla	Parcelă	Nr. topo	Observaţii / Referinţe
1	arabil	NU	3.400	63	3335/1/2	-	

Lungime Segmente
1) Valorile lungimilor segmentelor sunt obţinute din proiecţie în plan.

Punct început	X / Y	Punct sfârşit	X / Y	Lungime segment (** (m)
1	448.544,993 513.039,458	2	448.546,588 513.049,252	9.922
2	448.546,588 513.049,252	3	448.467,68 513.050,44	78.917
3	448.467,68 513.050,44	4	448.461,108 513.036,382	15.518
4	448.461,108 513.036,382	5	448.441,5 513.023,641	23.383
5	448.441,5 513.023,641	6	448.443,915 513.019,722	4.603

Punct început	X / Y	Punct sfârşit	X / Y	Lungime segment (** (m)
6	448.443,915 513.019,722	7	448.546,49 513.005,994	103.49
7	448.546,49 513.005,994	8	448.546,52 513.006,915	0.921
8	448.546,52 513.006,915	1	448.544,993 513.039,458	32.579

** Lungimile segmentelor sunt determinate în planul de proiecţie Stereo 70 şi sunt rotunjite la 1 milimetru.
*** Distanţa dintre puncte este formată din segmente cumulate ce sunt mai mici decât valoarea 1 milimetru.

DATE DESPRE IMOBILUL NR. 1026

Oficiul de Cadastru şi Publicitate Imobiliară SIBIU
Biroul de Cadastru şi Publicitate Imobiliară Medias

A. Partea I. Descrierea imobilului

TEREN Extravilan

Adresa: Jud. Sibiu

Nr. Crt	Nr cadastral Nr. topografic	Suprafaţa* (mp)	Observaţii / Referinţe
A1		6.100	Sector cadastral:45 Teren neimprejmuit;

B. Partea II. Proprietari şi acte

Inscrieri privitoare la dreptul de proprietate şi alte drepturi reale		Referinţe
/		
Act Administrativ nr. 577/6, din 23/05/1995 emis de CJSDPAT SIBIU (TITLU DE PROPRIETATE);		
B1	Intabulare, drept de PROPRIETATE, dobandit prin Reconstituire, cota actuala 1/1	A1
	1) **POP ANA** 2) **SAS MARIA** 3) **RUSU CORNEL**	

C. Partea III. SARCINI .

Inscrieri privind dezmembramintele dreptului de proprietate, drepturi reale de garanţie şi sarcini	Referinţe
NU SUNT	

Anexa Nr. 1 La Partea I

Teren

Nr cadastral	Suprafaţa (mp)*	Observaţii / Referinţe
	6.100	

* Suprafaţa este determinată in planul de proiecţie Stereo 70.

DETALII LINIARE IMOBIL

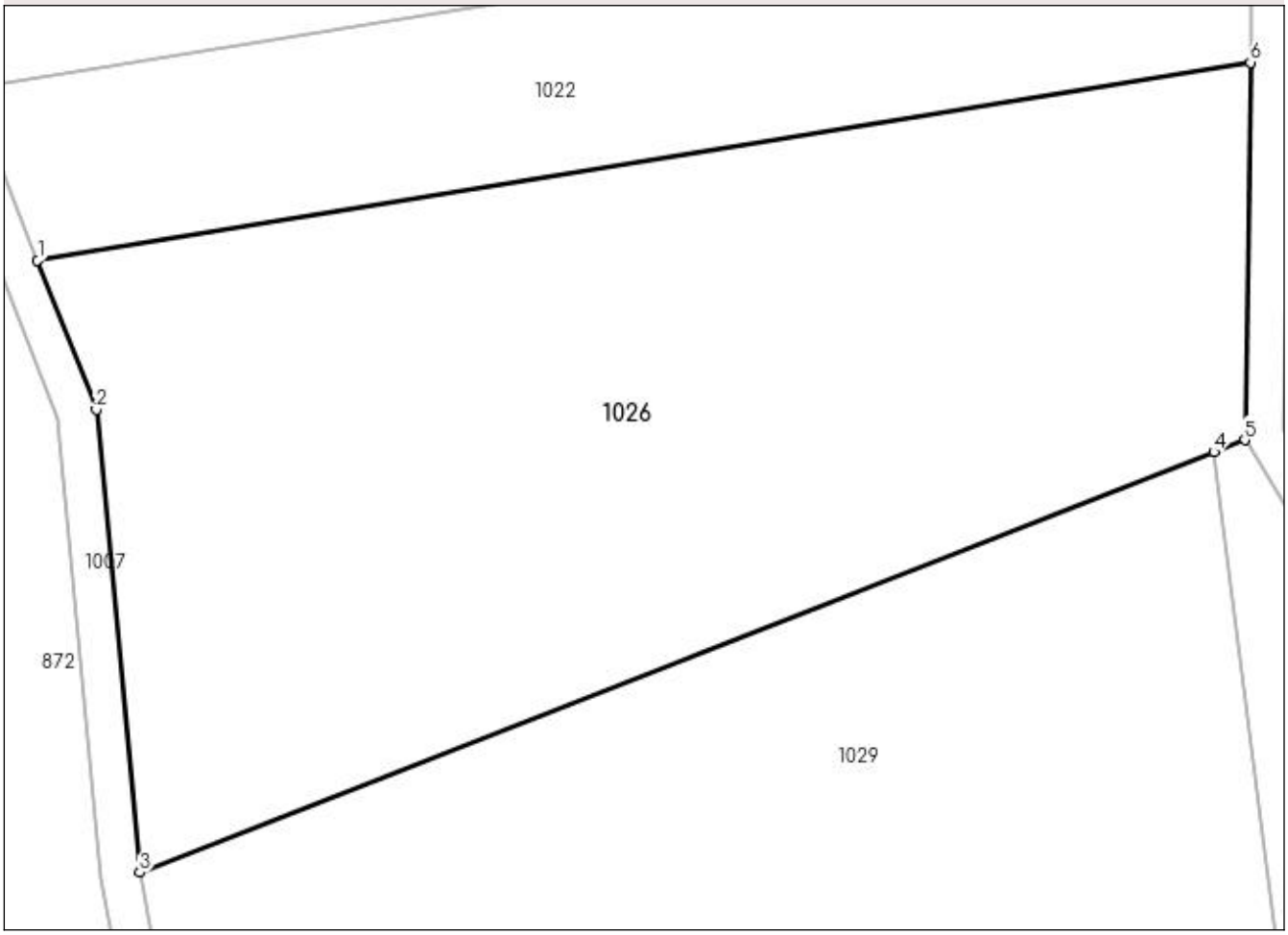

Date referitoare la teren

Crt	Categorie folosinţă	Intra vilan	Suprafaţa (mp)	Tarla	Parcelă	Nr. topo	Observaţii / Referinţe
1	faneata	NU	6.100	63	3325/1	-	

Lungime Segmente
1) Valorile lungimilor segmentelor sunt obţinute din proiecţie în plan.

Punct început	X / Y	Punct sfârşit	X / Y	Lungime segment (** (m)
1	448.313,462 513.040,983	2	448.319,485 513.025,644	16.48
2	448.319,485 513.025,644	3	448.323,964 512.978,134	47.72
3	448.323,964 512.978,134	4	448.434,296 513.021,288	118.471
4	448.434,296 513.021,288	5	448.437,483 513.022,535	3.423
5	448.437,483 513.022,535	6	448.438,071 513.061,285	38.754

Punct început	X / Y	Punct sfârşit	X / Y	Lungime segment (** (m)
6	448.438,071 513.061,285	1	448.313,462 513.040,983	126.252

** Lungimile segmentelor sunt determinate în planul de proiecţie Stereo 70 şi sunt rotunjite la 1 milimetru.
*** Distanţa dintre puncte este formată din segmente cumulate ce sunt mai mici decât valoarea 1 milimetru.

DATE DESPRE IMOBILUL NR. 1027

Oficiul de Cadastru şi Publicitate Imobiliară SIBIU
Biroul de Cadastru şi Publicitate Imobiliară Medias

A. Partea I. Descrierea imobilului

TEREN Extravilan

Adresa: Jud. Sibiu

Nr. Crt	Nr cadastral Nr. topografic	Suprafaţa* (mp)	Observaţii / Referinţe
A1		4.000	Sector cadastral:45 Teren neimprejmuit;

B. Partea II. Proprietari şi acte

Inscrieri privitoare la dreptul de proprietate şi alte drepturi reale		Referinţe
/		
Act Administrativ nr. 927/6, din 24/05/1995 emis de CJSDPAT SIBIU (TITLU DE PROPRIETATE);		
B1	Intabulare, drept de PROPRIETATE, dobandit prin Constituire, cota actuala 1/1	A1
	1) **PAJCO LUCIAN-FLORIN**	

C. Partea III. SARCINI .

Inscrieri privind dezmembramintele dreptului de proprietate, drepturi reale de garanţie şi sarcini	Referinţe
NU SUNT	

Anexa Nr. 1 La Partea I

Teren

Nr cadastral	Suprafaţa (mp)*	Observaţii / Referinţe
	4.000	

* Suprafaţa este determinată in planul de proiecţie Stereo 70.

DETALII LINIARE IMOBIL

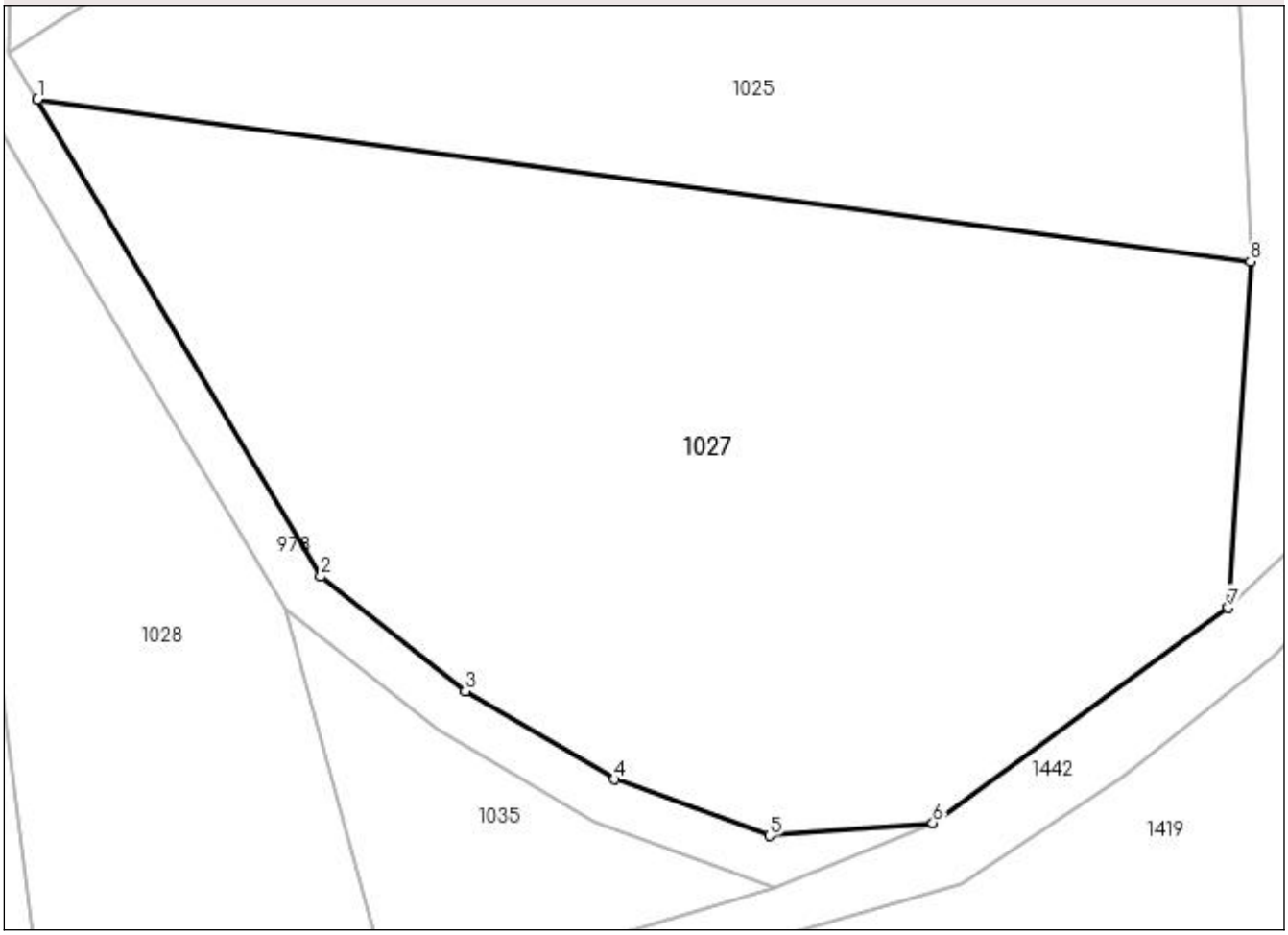

Date referitoare la teren

Crt	Categorie folosință	Intra vilan	Suprafaţa (mp)	Tarla	Parcelă	Nr. topo	Observaţii / Referinţe
1	arabil	NU	4.000	63	3335/1/1	-	

Lungime Segmente
1) Valorile lungimilor segmentelor sunt obţinute din proiecţie în plan.

Punct început	X / Y	Punct sfârşit	X / Y	Lungime segment (** (m)
1	448.443,915 513.019,722	2	448.467,871 512.979,377	46.922
2	448.467,871 512.979,377	3	448.480,092 512.969,688	15.596
3	448.480,092 512.969,688	4	448.492,724 512.962,25	14.659
4	448.492,724 512.962,25	5	448.505,812 512.957,474	13.932
5	448.505,812 512.957,474	6	448.519,62 512.958,563	13.852

Punct început	X / Y	Punct sfârşit	X / Y	Lungime segment (** (m)
6	448.519,62 512.958,563	7	448.544,606 512.976,747	30.902
7	448.544,606 512.976,747	8	448.546,49 513.005,994	29.308
8	448.546,49 513.005,994	1	448.443,915 513.019,722	103.49

** Lungimile segmentelor sunt determinate în planul de proiecţie Stereo 70 şi sunt rotunjite la 1 milimetru.
*** Distanţa dintre puncte este formată din segmente cumulate ce sunt mai mici decât valoarea 1 milimetru.

DATE DESPRE IMOBILUL NR. 1028

Oficiul de Cadastru şi Publicitate Imobiliară SIBIU
Biroul de Cadastru şi Publicitate Imobiliară Medias

A. Partea I. Descrierea imobilului

TEREN Extravilan

Adresa: Jud. Sibiu

Nr. Crt	Nr cadastral Nr. topografic	Suprafaţa* (mp)	Observaţii / Referinţe
A1		1.700	Sector cadastral:45 Teren neimprejmuit;

B. Partea II. Proprietari şi acte

Inscrieri privitoare la dreptul de proprietate şi alte drepturi reale		Referinţe
/		
Act Administrativ nr. 927/6, din 24/05/1995 emis de CJSDPAT SIBIU (TITLU DE PROPRIETATE);		
B1	Intabulare, drept de PROPRIETATE, dobandit prin Constituire, cota actuala 1/1	A1
	1) **PAJCO LUCIAN-FLORIN**	

C. Partea III. SARCINI .

Inscrieri privind dezmembramintele dreptului de proprietate, drepturi reale de garanţie şi sarcini	Referinţe
NU SUNT	

Anexa Nr. 1 La Partea I

Teren

Nr cadastral	Suprafaţa (mp)*	Observaţii / Referinţe
	1.700	

* Suprafaţa este determinată in planul de proiecţie Stereo 70.

DETALII LINIARE IMOBIL

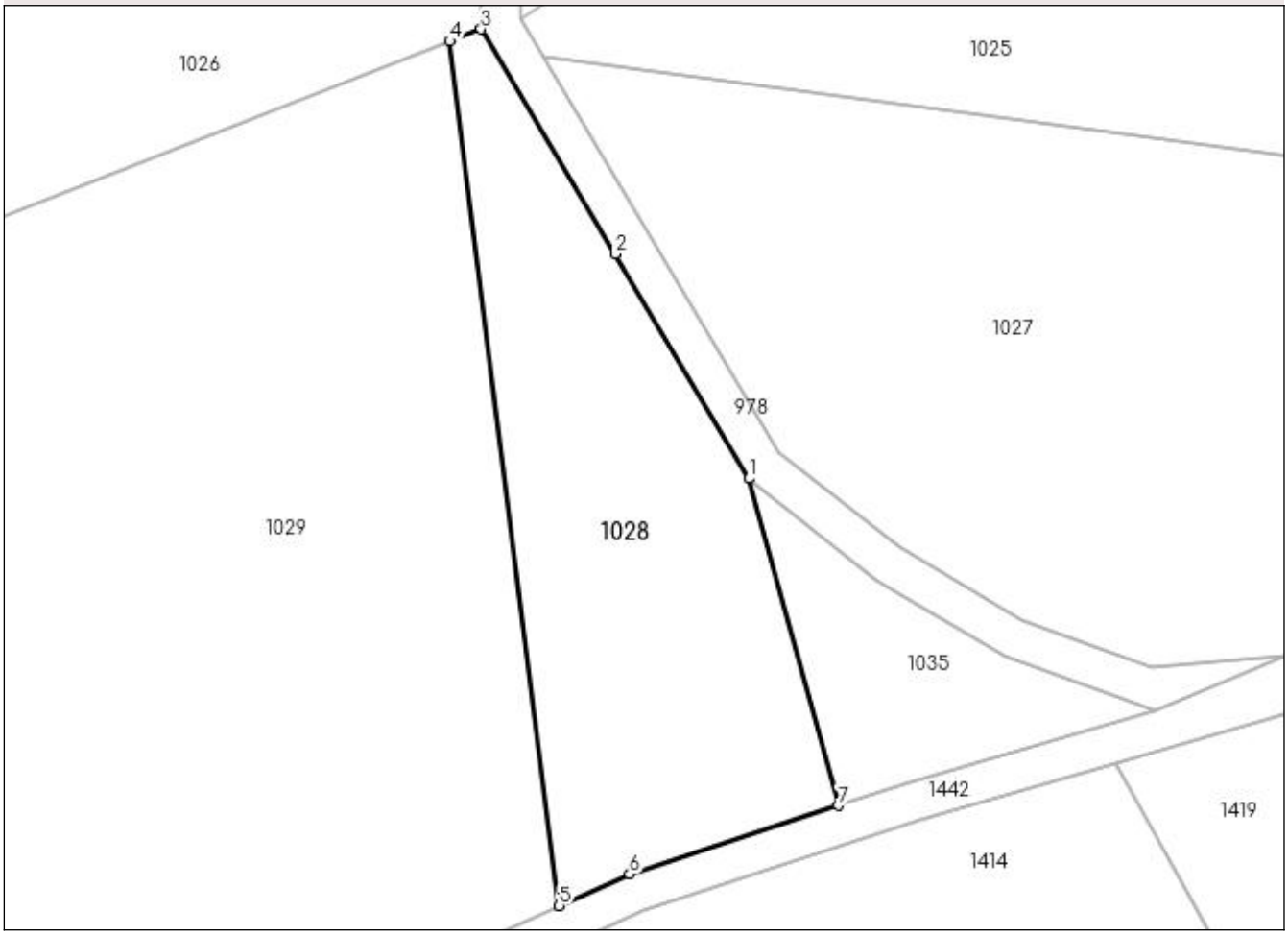

Date referitoare la teren

Crt	Categorie folosință	Intra vilan	Suprafaţa (mp)	Tarla	Parcelă	Nr. topo	Observaţii / Referinţe
1	faneata	NU	1.700	63	3324/2	-	

Lungime Segmente
1) Valorile lungimilor segmentelor sunt obţinute din proiecţie în plan.

Punct început	X / Y	Punct sfârşit	X / Y	Lungime segment (** (m)
1	448.464,808 512.976,701	2	448.451,206 512.999,609	26.643
2	448.451,206 512.999,609	3	448.437,483 513.022,535	26.719
3	448.437,483 513.022,535	4	448.434,296 513.021,288	3.423
4	448.434,296 513.021,288	5	448.445,462 512.933,138	88.855
5	448.445,462 512.933,138	6	448.452,651 512.936,367	7.881

Punct început	X / Y	Punct sfârşit	X / Y	Lungime segment (** (m)
6	448.452,651 512.936,367	7	448.473,949 512.943,341	22.411
7	448.473,949 512.943,341	1	448.464,808 512.976,701	34.589

** Lungimile segmentelor sunt determinate în planul de proiecţie Stereo 70 şi sunt rotunjite la 1 milimetru.
*** Distanţa dintre puncte este formată din segmente cumulate ce sunt mai mici decât valoarea 1 milimetru.

DATE DESPRE IMOBILUL NR. 1029

Oficiul de Cadastru şi Publicitate Imobiliară SIBIU
Biroul de Cadastru şi Publicitate Imobiliară Medias

A. Partea I. Descrierea imobilului

TEREN Extravilan

Adresa: Jud. Sibiu

Nr. Crt	Nr cadastral Nr. topografic	Suprafaţa* (mp)	Observaţii / Referinţe
A1		9.400	Sector cadastral:45 Teren neimprejmuit;

B. Partea II. Proprietari şi acte

Inscrieri privitoare la dreptul de proprietate şi alte drepturi reale		Referinţe
/		
Act Administrativ nr. 577/6, din 23/05/1995 emis de CJSDPAT SIBIU (TITLU DE PROPRIETATE);		
B1	Intabulare, drept de PROPRIETATE, dobandit prin Reconstituire, cota actuala 1/1	A1
	1) **POP ANA** 2) **SAS MARIA** 3) **RUSU CORNEL**	

C. Partea III. SARCINI .

Inscrieri privind dezmembramintele dreptului de proprietate, drepturi reale de garanţie şi sarcini	Referinţe
NU SUNT	

Anexa Nr. 1 La Partea I

Teren

Nr cadastral	Suprafaţa (mp)*	Observaţii / Referinţe
	9.400	

* Suprafaţa este determinată in planul de proiecţie Stereo 70.

DETALII LINIARE IMOBIL

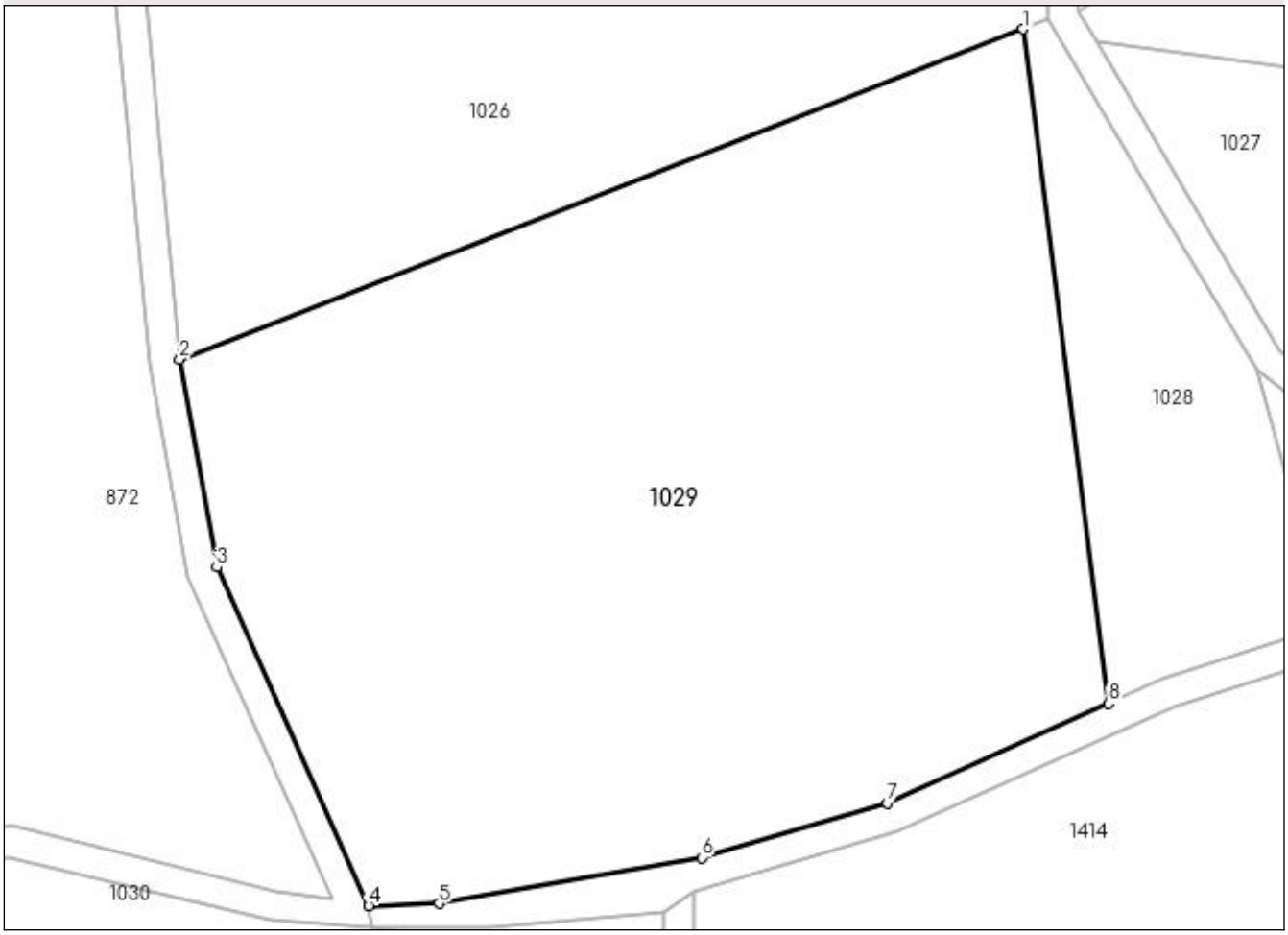

Date referitoare la teren

Crt	Categorie folosinţă	Intra vilan	Suprafaţa (mp)	Tarla	Parcelă	Nr. topo	Observaţii / Referinţe
1	arabil	NU	9.400	63	3324/1	-	

Lungime Segmente
1) Valorile lungimilor segmentelor sunt obţinute din proiecţie în plan.

Punct început	X / Y	Punct sfârşit	X / Y	Lungime segment (** (m)
1	448.434,296 513.021,288	2	448.323,964 512.978,134	118.471
2	448.323,964 512.978,134	3	448.328,805 512.950,932	27.629
3	448.328,805 512.950,932	4	448.348,69 512.906,688	48.507
4	448.348,69 512.906,688	5	448.357,898 512.906,978	9.213
5	448.357,898 512.906,978	6	448.392,247 512.912,96	34.865

Punct început	X / Y	Punct sfârşit	X / Y	Lungime segment (** (m)
6	448.392,247 512.912,96	7	448.416,517 512.920,134	25.308
7	448.416,517 512.920,134	8	448.445,462 512.933,138	31.732
8	448.445,462 512.933,138	1	448.434,296 513.021,288	88.855

** Lungimile segmentelor sunt determinate în planul de proiecţie Stereo 70 şi sunt rotunjite la 1 milimetru.
*** Distanţa dintre puncte este formată din segmente cumulate ce sunt mai mici decât valoarea 1 milimetru.

DATE DESPRE IMOBILUL NR. 1030

Oficiul de Cadastru şi Publicitate Imobiliară SIBIU
Biroul de Cadastru şi Publicitate Imobiliară Medias

A. Partea I. Descrierea imobilului

TEREN Extravilan

Adresa: Jud. Sibiu

Nr. Crt	Nr cadastral Nr. topografic	Suprafaţa* (mp)	Observaţii / Referinţe
A1		2.009	Sector cadastral:45 Teren neimprejmuit;

B. Partea II. Proprietari şi acte

Inscrieri privitoare la dreptul de proprietate şi alte drepturi reale		Referinţe
/		
Act Normativ nr. 7, din 13/03/1996 emis de PARLAMENTUL ROMANIEI (lege);		
B1	Inscrierea provizorie, drept de PROPRIETATE, dobandit prin Lege, cota actuala 1/1	A1
	1) **MUNICIPIUL MEDIAŞ**, CIF:4240677, proprietar neidentificat	

C. Partea III. SARCINI .

Inscrieri privind dezmembramintele dreptului de proprietate, drepturi reale de garanţie şi sarcini	Referinţe
NU SUNT	

Anexa Nr. 1 La Partea I

Teren

Nr cadastral	Suprafaţa (mp)*	Observaţii / Referinţe
	2.009	

* Suprafaţa este determinată in planul de proiecţie Stereo 70.

DETALII LINIARE IMOBIL

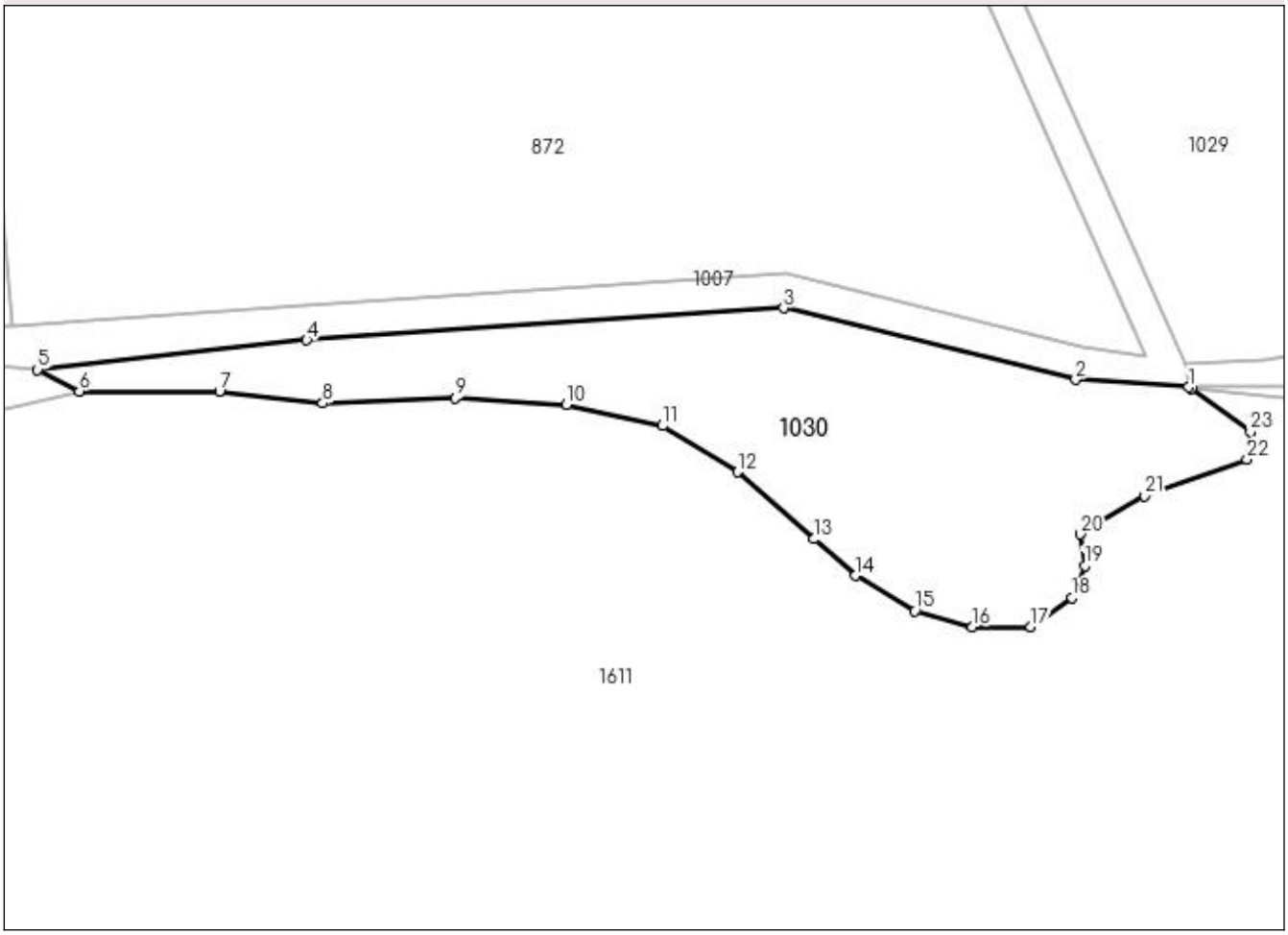

Date referitoare la teren

Crt	Categorie folosinţă	Intra vilan	Suprafaţa (mp)	Tarla	Parcelă	Nr. topo	Observaţii / Referinţe
1	faneata	NU	2.009	63	3321	-	

Lungime Segmente

1) Valorile lungimilor segmentelor sunt obţinute din proiecţie în plan.

Punct început	X / Y	Punct sfârşit	X / Y	Lungime segment (** (m)
1	448.349,006 512.903,845	2	448.335,775 512.904,739	13.261
3	448.301,618 512.913,091	4	448.245,802 512.909,37	55.94
5	448.214,32 512.905,897	6	448.219,228 512.903,391	5.511
7	448.235,605 512.903,391	8	448.247,688 512.902,003	12.162
9	448.263,212 512.902,589	10	448.276,201 512.901,789	13.014

Punct început	X / Y	Punct sfârşit	X / Y	Lungime segment (** (m)
2	448.335,775 512.904,739	3	448.301,618 512.913,091	35.163
4	448.245,802 512.909,37	5	448.214,32 512.905,897	31.673
6	448.219,228 512.903,391	7	448.235,605 512.903,391	16.378
8	448.247,688 512.902,003	9	448.263,212 512.902,589	15.535
10	448.276,201 512.901,789	11	448.287,458 512.899,337	11.52

Punct început	X / Y	Punct sfârşit	X / Y	Lungime segment (** (m)
11	448.287,458 512.899,337	12	448.296,207 512.893,952	10.273
13	448.305,132 512.886,099	14	448.310,01 512.881,808	6.496
15	448.316,976 512.877,675	16	448.323,718 512.875,848	6.985
17	448.330,546 512.875,848	18	448.335,294 512.879,26	5.847
19	448.336,838 512.882,964	20	448.336,334 512.886,661	3.732
21	448.343,859 512.891,157	22	448.355,837 512.895,4	12.707
23	448.356,243 512.898,629	24	448.349,292 512.903,638	8.568

Punct început	X / Y	Punct sfârşit	X / Y	Lungime segment (** (m)
12	448.296,207 512.893,952	13	448.305,132 512.886,099	11.889
14	448.310,01 512.881,808	15	448.316,976 512.877,675	8.1
16	448.323,718 512.875,848	17	448.330,546 512.875,848	6.828
18	448.335,294 512.879,26	19	448.336,838 512.882,964	4.013
20	448.336,334 512.886,661	21	448.343,859 512.891,157	8.766
22	448.355,837 512.895,4	23	448.356,243 512.898,629	3.254
24	448.349,292 512.903,638	1	448.349,006 512.903,845	0.354

** Lungimile segmentelor sunt determinate în planul de proiecţie Stereo 70 şi sunt rotunjite la 1 milimetru.
*** Distanţa dintre puncte este formată din segmente cumulate ce sunt mai mici decât valoarea 1 milimetru.

DATE DESPRE IMOBILUL NR. 1031

Oficiul de Cadastru şi Publicitate Imobiliară SIBIU
Biroul de Cadastru şi Publicitate Imobiliară Medias

A. Partea I. Descrierea imobilului

TEREN Extravilan

Adresa: Jud. Sibiu

Nr. Crt	Nr cadastral Nr. topografic	Suprafaţa* (mp)	Observaţii / Referinţe
A1		1.517	Sector cadastral:45 Teren neimprejmuit;

B. Partea II. Proprietari şi acte

Inscrieri privitoare la dreptul de proprietate şi alte drepturi reale		Referinţe
/		
Act Normativ nr. 268, din 28/05/2001 emis de GUVERNUL ROMANIEI (LEGE);		
B1	Intabulare, drept de PROPRIETATE, dobandit prin Lege, cota actuala 1/1	A1
	1) **STATUL ROMAN DOMENIUL PRIVAT**, CIF:9999999999999	
Act Normativ nr. 268, din 28/05/2001 emis de GUVERNUL ROMANIEI (Lege);		
B2	Intabulare, drept de ADMINISTRARE, dobandit prin Lege, cota actuala 1/1	A1
	1) **AGENŢIA DOMENIILOR STATULUI**, CIF:14818116	

C. Partea III. SARCINI .

Inscrieri privind dezmembramintele dreptului de proprietate, drepturi reale de garanţie şi sarcini	Referinţe
NU SUNT	

Anexa Nr. 1 La Partea I

Teren

Nr cadastral	Suprafaţa (mp)*	Observaţii / Referinţe
	1.517	

* Suprafaţa este determinată in planul de proiecţie Stereo 70.

DETALII LINIARE IMOBIL

Date referitoare la teren

Crt	Categorie folosinţă	Intra vilan	Suprafaţa (mp)	Tarla	Parcelă	Nr. topo	Observaţii / Referinţe
1	drum	NU	1.517	63	3319	-	

Lungime Segmente

1) Valorile lungimilor segmentelor sunt obţinute din proiecţie în plan.

Punct început	X / Y	Punct sfârşit	X / Y	Lungime segment (** (m)
1	448.159,46 513.453,078	2	448.152,07 513.457,851	8.797
3	448.153,616 513.445,291	4	448.156,514 513.433,504	12.138
5	448.160,959 513.420,171	6	448.169,075 513.403,167	18.842
7	448.185,112 513.375,149	8	448.197,673 513.350,222	27.912
9	448.202,117 513.337,276	10	448.203,276 513.324,716	12.613

Punct început	X / Y	Punct sfârşit	X / Y	Lungime segment (** (m)
2	448.152,07 513.457,851	3	448.153,616 513.445,291	12.655
4	448.156,514 513.433,504	5	448.160,959 513.420,171	14.054
6	448.169,075 513.403,167	7	448.185,112 513.375,149	32.284
8	448.197,673 513.350,222	9	448.202,117 513.337,276	13.688
10	448.203,276 513.324,716	11	448.204,822 513.306,552	18.229

Punct început	X / Y	Punct sfârşit	X / Y	Lungime segment (** (m)
11	448.204,822 513.306,552	12	448.203,856 513.280,659	25.911
13	448.204,242 513.270,998	14	448.206,368 513.246,264	24.824
15	448.209,846 513.224,623	16	448.212,146 513.212,885	11.961
17	448.218,624 513.215,144	18	448.211,013 513.255,864	41.425
19	448.210,014 513.303,249	20	448.206,679 513.343,132	40.022
21	448.172,018 513.413,417	22	448.161,945 513.435,024	23.84

Punct început	X / Y	Punct sfârşit	X / Y	Lungime segment (** (m)
12	448.203,856 513.280,659	13	448.204,242 513.270,998	9.669
14	448.206,368 513.246,264	15	448.209,846 513.224,623	21.919
16	448.212,146 513.212,885	17	448.218,624 513.215,144	6.86
18	448.211,013 513.255,864	19	448.210,014 513.303,249	47.396
20	448.206,679 513.343,132	21	448.172,018 513.413,417	78.367
22	448.161,945 513.435,024	1	448.159,46 513.453,078	18.224

** Lungimile segmentelor sunt determinate în planul de proiecţie Stereo 70 şi sunt rotunjite la 1 milimetru.
*** Distanţa dintre puncte este formată din segmente cumulate ce sunt mai mici decât valoarea 1 milimetru.

DATE DESPRE IMOBILUL NR. 1032

Oficiul de Cadastru şi Publicitate Imobiliară SIBIU
Biroul de Cadastru şi Publicitate Imobiliară Medias

A. Partea I. Descrierea imobilului

TEREN Extravilan

Adresa: Jud. Sibiu

Nr. Crt	Nr cadastral Nr. topografic	Suprafaţa* (mp)	Observaţii / Referinţe
A1		2.700	Sector cadastral:45 Teren neimprejmuit;

B. Partea II. Proprietari şi acte

Inscrieri privitoare la dreptul de proprietate şi alte drepturi reale		Referinţe
/		
Actiune In Instanta nr. 444/A, din 11/12/2013 emis de JUDECATORIA MEDIAS (SENTINTA CIVILA);		
B1	Intabulare, drept de PROPRIETATE, dobandit prin Hotarare Judecatoreasca, cota actuala 1/1	A1
	1) **PANDEA CORNELIA-MARIA**	

C. Partea III. SARCINI .

Inscrieri privind dezmembramintele dreptului de proprietate, drepturi reale de garanţie şi sarcini	Referinţe
NU SUNT	

Anexa Nr. 1 La Partea I

Teren

Nr cadastral	Suprafaţa (mp)*	Observaţii / Referinţe
	2.700	

* Suprafaţa este determinată in planul de proiecţie Stereo 70.

DETALII LINIARE IMOBIL

Date referitoare la teren

Crt	Categorie folosinţă	Intra vilan	Suprafaţa (mp)	Tarla	Parcelă	Nr. topo	Observaţii / Referinţe
1	faneata	NU	1.920	63	3377/22/1	-	
2	ape statatoare	NU	780	63	3377/22/1	-	

Lungime Segmente
1) Valorile lungimilor segmentelor sunt obţinute din proiecţie în plan.

Punct început	X / Y	Punct sfârşit	X / Y	Lungime segment (** (m)
1	448.769,45 513.714,803	2	448.766,962 513.708,25	7.009
2	448.766,962 513.708,25	3	448.763,203 513.646,523	61.841
3	448.763,203 513.646,523	4	448.760,186 513.632,449	14.393
4	448.760,186 513.632,449	5	448.747,024 513.571,069	62.776

Punct început	X / Y	Punct sfârşit	X / Y	Lungime segment (** (m)
5	448.747,024 513.571,069	6	448.737,015 513.537,444	35.083
6	448.737,015 513.537,444	7	448.741,098 513.534,408	5.088
7	448.741,098 513.534,408	8	448.765,402 513.595,376	65.633
8	448.765,402 513.595,376	9	448.785,85 513.668,869	76.285
9	448.785,85 513.668,869	10	448.791,963 513.691,686	23.621
10	448.791,963 513.691,686	11	448.795,124 513.702,258	11.035
11	448.795,124 513.702,258	1	448.769,45 513.714,803	28.575

** Lungimile segmentelor sunt determinate în planul de proiecţie Stereo 70 şi sunt rotunjite la 1 milimetru.
*** Distanţa dintre puncte este formată din segmente cumulate ce sunt mai mici decât valoarea 1 milimetru.

DATE DESPRE IMOBILUL NR. 1033

Oficiul de Cadastru şi Publicitate Imobiliară SIBIU
Biroul de Cadastru şi Publicitate Imobiliară Medias

A. Partea I. Descrierea imobilului

TEREN Extravilan

Adresa: Jud. Sibiu

Nr. Crt	Nr cadastral Nr. topografic	Suprafaţa* (mp)	Observaţii / Referinţe
A1		1.900	Sector cadastral:45 Teren neimprejmuit;

B. Partea II. Proprietari şi acte

Inscrieri privitoare la dreptul de proprietate şi alte drepturi reale		Referinţe
/		
Act Administrativ nr. 942/6, din 26/05/1995 emis de CJSDPAT SIBIU (TITLU DE PROPRIETATE);		
B1	Intabulare, drept de PROPRIETATE, dobandit prin Constituire, cota actuala 1/1	A1
	1) **ILIE NICOLAE**	

C. Partea III. SARCINI .

Inscrieri privind dezmembramintele dreptului de proprietate, drepturi reale de garanţie şi sarcini	Referinţe
NU SUNT	

Anexa Nr. 1 La Partea I

Teren

Nr cadastral	Suprafaţa (mp)*	Observaţii / Referinţe
	1.900	

* Suprafaţa este determinată in planul de proiecţie Stereo 70.

DETALII LINIARE IMOBIL

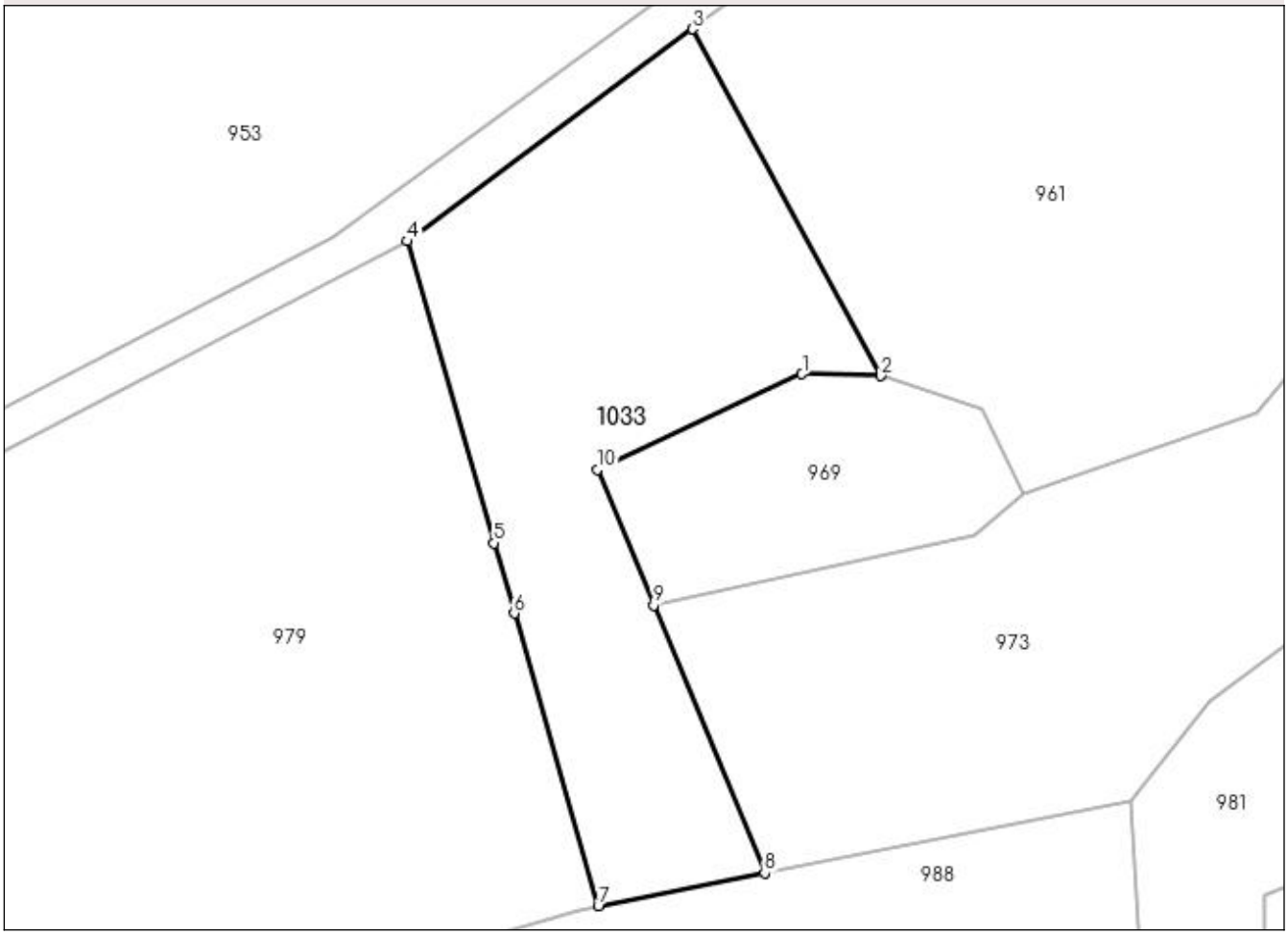

Date referitoare la teren

Crt	Categorie folosință	Intra vilan	Suprafaţa (mp)	Tarla	Parcelă	Nr. topo	Observaţii / Referinţe
1	faneata	NU	1.900	63	3395/5	-	

Lungime Segmente
1) Valorile lungimilor segmentelor sunt obţinute din proiecţie în plan.

Punct început	X / Y	Punct sfârşit	X / Y	Lungime segment (** (m)
1	448.738,452 513.297,965	2	448.746,45 513.297,783	8.0
2	448.746,45 513.297,783	3	448.727,34 513.332,963	40.035
3	448.727,34 513.332,963	4	448.698,381 513.311,448	36.076
4	448.698,381 513.311,448	5	448.707,184 513.280,831	31.858
5	448.707,184 513.280,831	6	448.709,234 513.273,698	7.422

Punct început	X / Y	Punct sfârşit	X / Y	Lungime segment (** (m)
6	448.709,234 513.273,698	7	448.717,762 513.244,039	30.86
7	448.717,762 513.244,039	8	448.734,655 513.247,37	17.218
8	448.734,655 513.247,37	9	448.723,412 513.274,535	29.399
9	448.723,412 513.274,535	10	448.717,714 513.288,301	14.899
10	448.717,714 513.288,301	1	448.738,452 513.297,965	22.879

** Lungimile segmentelor sunt determinate în planul de proiecţie Stereo 70 şi sunt rotunjite la 1 milimetru.
*** Distanţa dintre puncte este formată din segmente cumulate ce sunt mai mici decât valoarea 1 milimetru.

DATE DESPRE IMOBILUL NR. 1034

Oficiul de Cadastru şi Publicitate Imobiliară SIBIU
Biroul de Cadastru şi Publicitate Imobiliară Medias

A. Partea I. Descrierea imobilului

TEREN Extravilan

Adresa: Jud. Sibiu

Nr. Crt	Nr cadastral Nr. topografic	Suprafaţa* (mp)	Observaţii / Referinţe
A1		2.500	Sector cadastral:45 Teren neimprejmuit;

B. Partea II. Proprietari şi acte

Inscrieri privitoare la dreptul de proprietate şi alte drepturi reale		Referinţe
/		
Act Administrativ nr. 602/6, din 23/05/1995 emis de CJSDPAT SIBIU (TITLU DE PROPRIETATE);		
B1	Intabulare, drept de PROPRIETATE, dobandit prin Reconstituire, cota actuala 1/1	A1
	1) **BUZGOIU MARIA** DEFUNCT:Da	

C. Partea III. SARCINI .

Inscrieri privind dezmembramintele dreptului de proprietate, drepturi reale de garanţie şi sarcini	Referinţe
NU SUNT	

Anexa Nr. 1 La Partea I

Teren

Nr cadastral	Suprafaţa (mp)*	Observaţii / Referinţe
	2.500	

* Suprafaţa este determinată in planul de proiecţie Stereo 70.

DETALII LINIARE IMOBIL

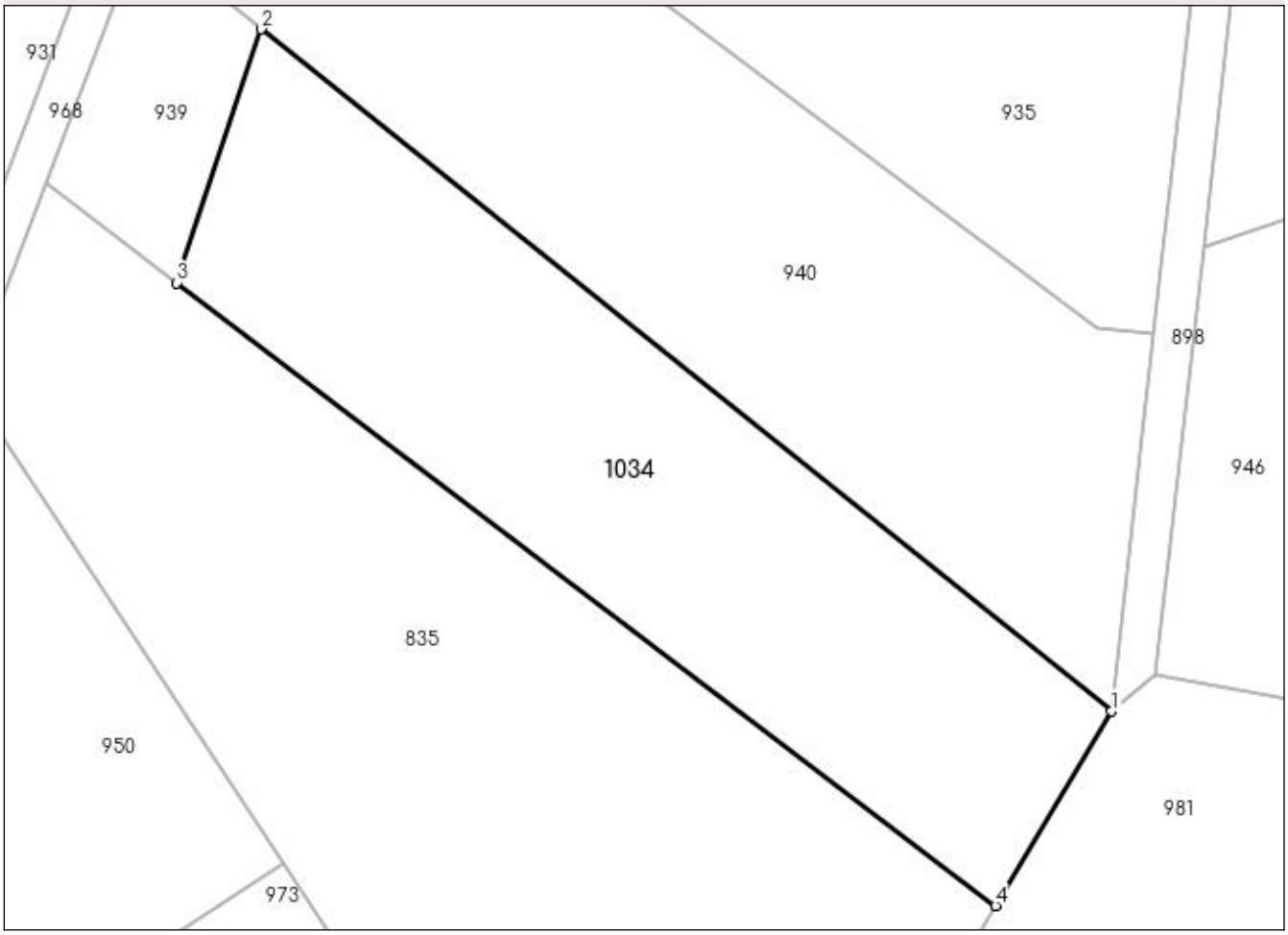

Date referitoare la teren

Crt	Categorie folosință	Intra vilan	Suprafaţa (mp)	Tarla	Parcelă	Nr. topo	Observaţii / Referinţe
1	faneata	NU	2.500	63	3395/9/1	-	

Lungime Segmente
1) Valorile lungimilor segmentelor sunt obţinute din proiecţie în plan.

Punct început	X / Y	Punct sfârşit	X / Y	Lungime segment (** (m)
1	448.919,422 513.354,815	2	448.834,77 513.422,644	108.475
2	448.834,77 513.422,644	3	448.826,352 513.397,411	26.6
3	448.826,352 513.397,411	4	448.907,852 513.335,468	102.368
4	448.907,852 513.335,468	1	448.919,422 513.354,815	22.543

** Lungimile segmentelor sunt determinate în planul de proiecţie Stereo 70 şi sunt rotunjite la 1 milimetru.
*** Distanţa dintre puncte este formată din segmente cumulate ce sunt mai mici decât valoarea 1 milimetru.

DATE DESPRE IMOBILUL NR. 1035

Oficiul de Cadastru şi Publicitate Imobiliară SIBIU
Biroul de Cadastru şi Publicitate Imobiliară Medias

A. Partea I. Descrierea imobilului

TEREN Extravilan

Adresa: Jud. Sibiu

Nr. Crt	Nr cadastral Nr. topografic	Suprafaţa* (mp)	Observaţii / Referinţe
A1		498	Sector cadastral:45 Teren neimprejmuit;

B. Partea II. Proprietari şi acte

Inscrieri privitoare la dreptul de proprietate şi alte drepturi reale		Referinţe
/		
Act Normativ nr. 7, din 13/03/1996 emis de PARLAMENTUL ROMANIEI (lege);		
B1	Inscrierea provizorie, drept de PROPRIETATE, dobandit prin Lege, cota actuala 1/1	A1
	1) **MUNICIPIUL MEDIAŞ**, CIF:4240677, proprietar neidentificat	

C. Partea III. SARCINI .

Inscrieri privind dezmembramintele dreptului de proprietate, drepturi reale de garanţie şi sarcini	Referinţe
NU SUNT	

Anexa Nr. 1 La Partea I

Teren

Nr cadastral	Suprafaţa (mp)*	Observaţii / Referinţe
	498	

* Suprafaţa este determinată in planul de proiecţie Stereo 70.

DETALII LINIARE IMOBIL

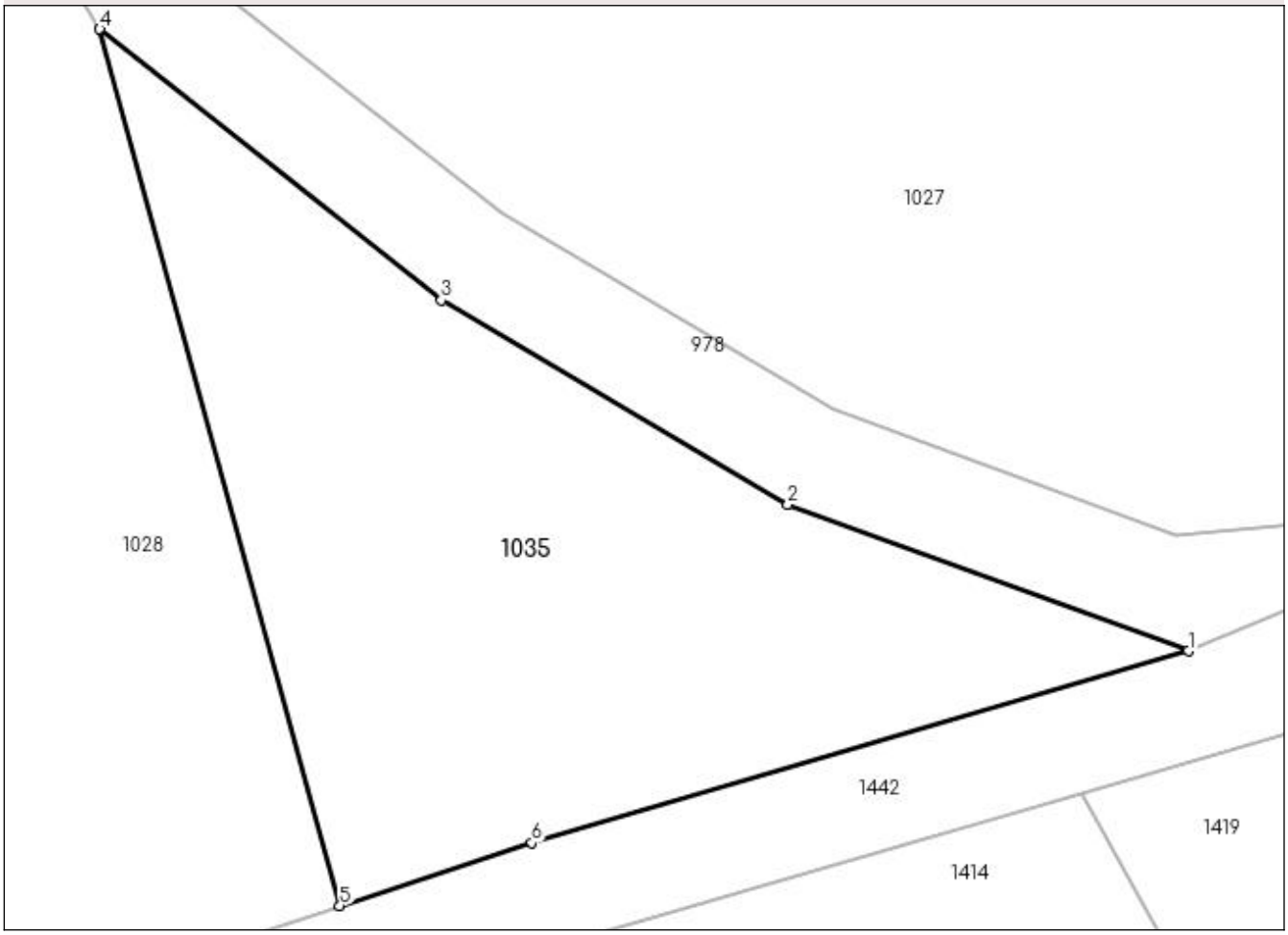

Date referitoare la teren

Crt	Categorie folosință	Intra vilan	Suprafaţa (mp)	Tarla	Parcelă	Nr. topo	Observaţii / Referinţe
1	faneata	NU	498	63	3339/2/1	-	

Lungime Segmente
1) Valorile lungimilor segmentelor sunt obţinute din proiecţie în plan.

Punct început	X / Y	Punct sfârşit	X / Y	Lungime segment (** (m)
1	448.506,265 512.953,039	2	448.491,01 512.958,618	16.244
2	448.491,01 512.958,618	3	448.477,824 512.966,381	15.301
3	448.477,824 512.966,381	4	448.464,808 512.976,701	16.61
4	448.464,808 512.976,701	5	448.473,949 512.943,341	34.589
5	448.473,949 512.943,341	6	448.481,268 512.945,737	7.702

Punct început	X / Y	Punct sfârşit	X / Y	Lungime segment (** (m)
6	448.481,268 512.945,737	1	448.506,265 512.953,039	26.041

** Lungimile segmentelor sunt determinate în planul de proiecţie Stereo 70 şi sunt rotunjite la 1 milimetru.
*** Distanţa dintre puncte este formată din segmente cumulate ce sunt mai mici decât valoarea 1 milimetru.

DATE DESPRE IMOBILUL NR. 1037

Oficiul de Cadastru şi Publicitate Imobiliară SIBIU
Biroul de Cadastru şi Publicitate Imobiliară Medias

A. Partea I. Descrierea imobilului

TEREN Extravilan

Adresa: Jud. Sibiu

Nr. Crt	Nr cadastral Nr. topografic	Suprafaţa* (mp)	Observaţii / Referinţe
A1		Din acte: 4.900 Masurata: 2.500	Sector cadastral:45 Teren neimprejmuit;

B. Partea II. Proprietari şi acte

Inscrieri privitoare la dreptul de proprietate şi alte drepturi reale		Referinţe
/		
Act Administrativ nr. 314, din 26/11/2007 emis de CONSILIUL LOCAL MEDIAS (HOTARARE DE CONSILIU);		
B1	Intabulare, drept de PROPRIETATE, dobandit prin Lege, cota actuala 1/1	A1
	1) **MUNICIPIUL MEDIAŞ DOMENIUL PRIVAT**, CIF:4240677	

C. Partea III. SARCINI .

Inscrieri privind dezmembramintele dreptului de proprietate, drepturi reale de garanţie şi sarcini	Referinţe
NU SUNT	

Anexa Nr. 1 La Partea I

Teren

Nr cadastral	Suprafaţa (mp)*	Observaţii / Referinţe
	Din acte: 4.900 Masurata: 2.500	

* Suprafaţa este determinată in planul de proiecţie Stereo 70.

DETALII LINIARE IMOBIL

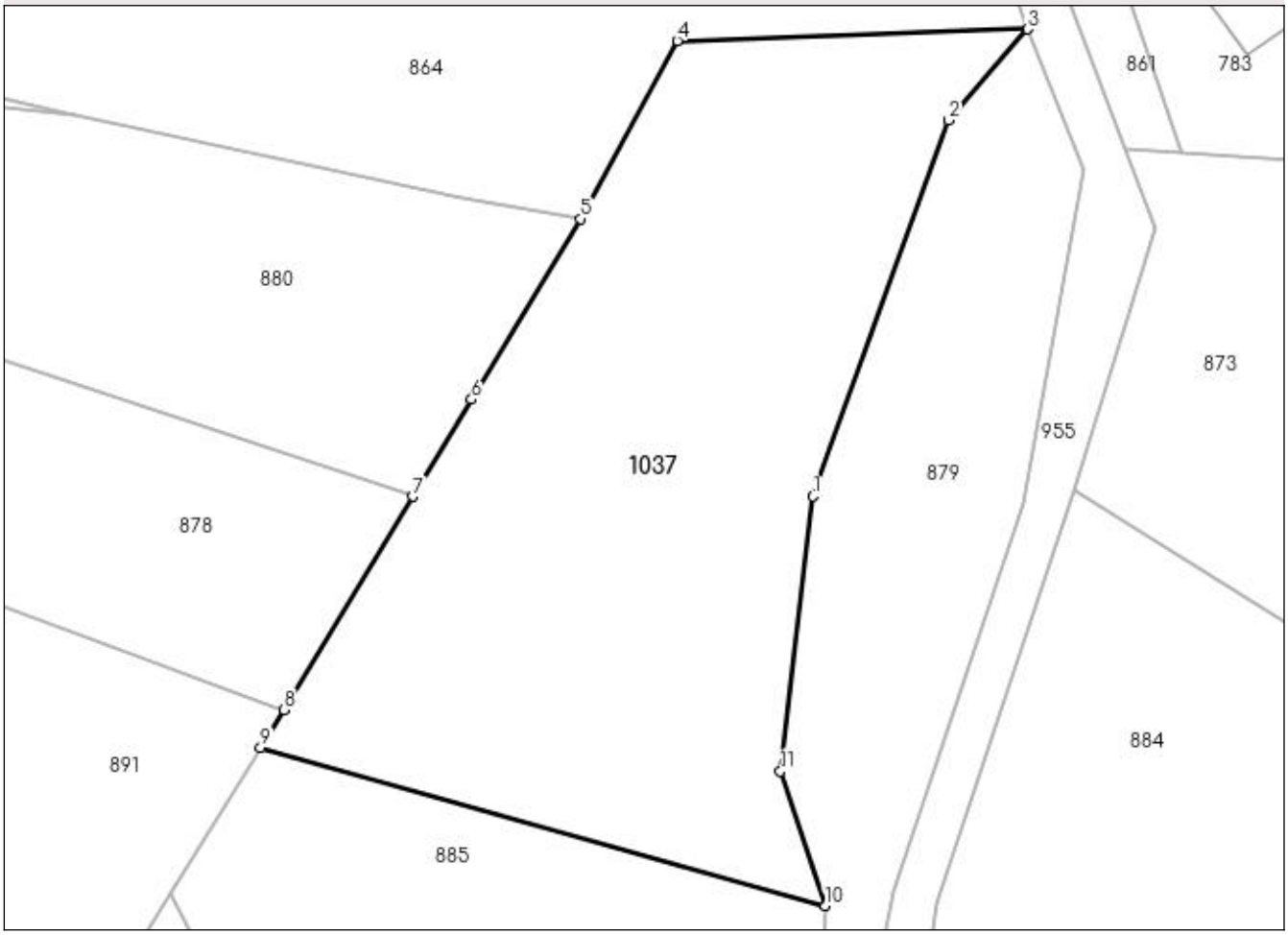

Date referitoare la teren

Crt	Categorie folosinţă	Intra vilan	Suprafaţa (mp)	Tarla	Parcelă	Nr. topo	Observaţii / Referinţe
1	pasune	NU	2.500	63	3347/8	-	

Lungime Segmente
1) Valorile lungimilor segmentelor sunt obţinute din proiecţie în plan.

Punct început	X / Y	Punct sfârşit	X / Y	Lungime segment (** (m)
1	448.697,854 513.649,22	2	448.709,88 513.682,546	35.429
2	448.709,88 513.682,546	3	448.716,9 513.690,631	10.708
3	448.716,9 513.690,631	4	448.685,817 513.689,582	31.1
4	448.685,817 513.689,582	5	448.677,235 513.673,798	17.966
5	448.677,235 513.673,798	6	448.667,571 513.657,806	18.685

Punct început	X / Y	Punct sfârşit	X / Y	Lungime segment (** (m)
6	448.667,571 513.657,806	7	448.662,37 513.649,198	10.057
7	448.662,37 513.649,198	8	448.650,937 513.630,277	22.107
8	448.650,937 513.630,277	9	448.648,856 513.626,942	3.931
9	448.648,856 513.626,942	10	448.698,986 513.612,91	52.057
10	448.698,986 513.612,91	11	448.694,979 513.624,83	12.576
11	448.694,979 513.624,83	1	448.697,854 513.649,22	24.559

** Lungimile segmentelor sunt determinate în planul de proiecţie Stereo 70 şi sunt rotunjite la 1 milimetru.
*** Distanţa dintre puncte este formată din segmente cumulate ce sunt mai mici decât valoarea 1 milimetru.

DATE DESPRE IMOBILUL NR. 1038

Oficiul de Cadastru şi Publicitate Imobiliară SIBIU
Biroul de Cadastru şi Publicitate Imobiliară Medias

A. Partea I. Descrierea imobilului

TEREN Extravilan

Adresa: Jud. Sibiu

Nr. Crt	Nr cadastral Nr. topografic	Suprafaţa* (mp)	Observaţii / Referinţe
A1		782	Sector cadastral:45 Teren neimprejmuit;

B. Partea II. Proprietari şi acte

Inscrieri privitoare la dreptul de proprietate şi alte drepturi reale		Referinţe
/		
Act Normativ nr. 7, din 13/03/1996 emis de PARLAMENTUL ROMANIEI (lege);		
B1	Inscrierea provizorie, drept de PROPRIETATE, dobandit prin Lege, cota actuala 1/1	A1
	1) **MUNICIPIUL MEDIAŞ**, CIF:4240677, proprietar neidentificat	

C. Partea III. SARCINI .

Inscrieri privind dezmembramintele dreptului de proprietate, drepturi reale de garanţie şi sarcini	Referinţe
NU SUNT	

Anexa Nr. 1 La Partea I

Teren

Nr cadastral	Suprafaţa (mp)*	Observaţii / Referinţe
	782	

* Suprafaţa este determinată in planul de proiecţie Stereo 70.

DETALII LINIARE IMOBIL

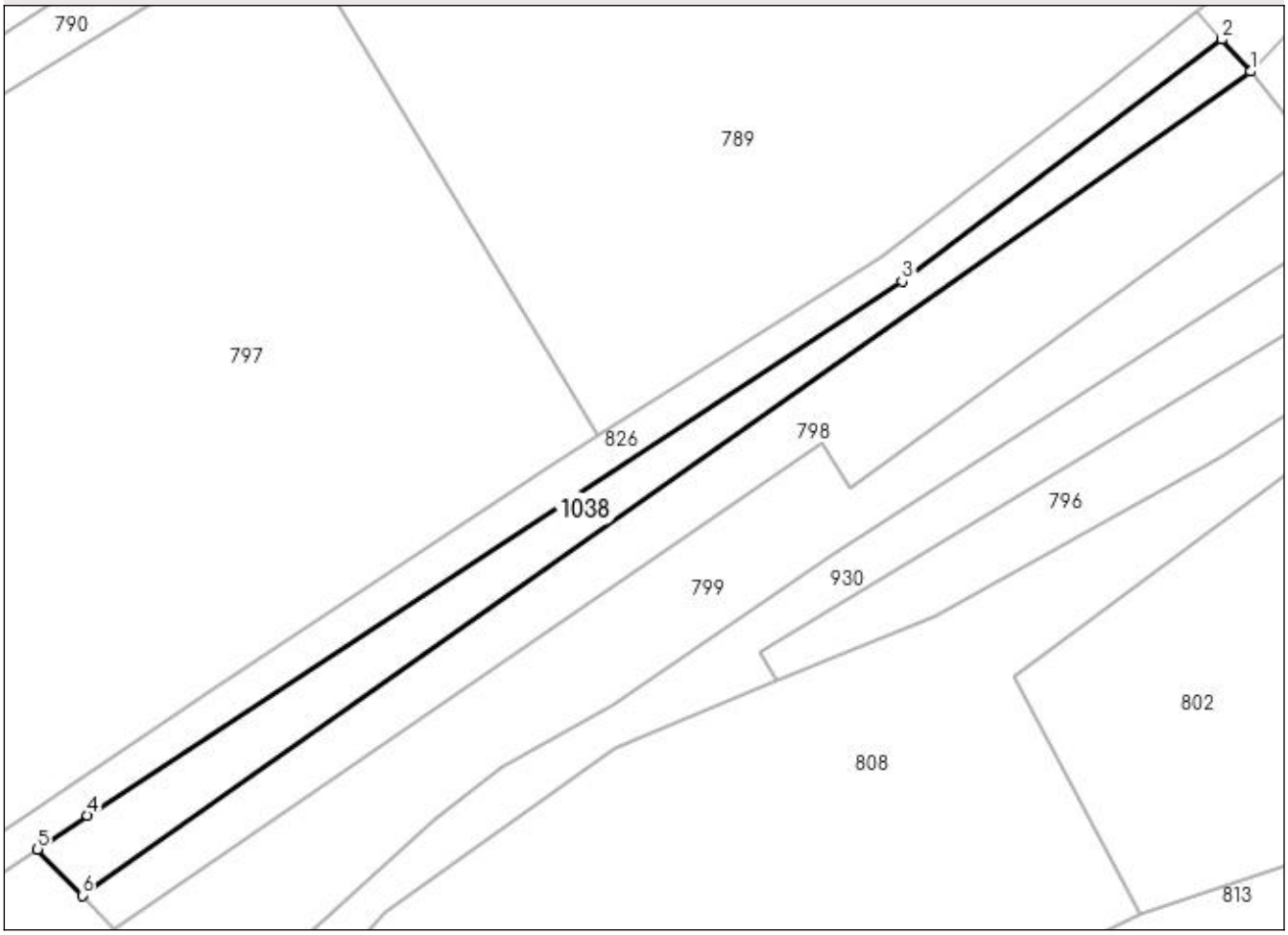

Date referitoare la teren

Crt	Categorie folosință	Intra vilan	Suprafaţa (mp)	Tarla	Parcelă	Nr. topo	Observaţii / Referinţe
1	arabil	NU	782	63	3360/3	-	

Lungime Segmente
1) Valorile lungimilor segmentelor sunt obţinute din proiecţie în plan.

Punct început	X / Y	Punct sfârşit	X / Y	Lungime segment (** (m)
1	449.090,453 514.168,803	2	449.087,239 514.172,39	4.816
2	449.087,239 514.172,39	3	449.051,555 514.145,42	44.729
3	449.051,555 514.145,42	4	448.960,606 514.085,789	108.755
4	448.960,606 514.085,789	5	448.955,013 514.082,041	6.732
5	448.955,013 514.082,041	6	448.959,993 514.076,863	7.184

Punct început	X / Y	Punct sfârşit	X / Y	Lungime segment (** (m)
6	448.959,993 514.076,863	1	449.090,453 514.168,803	159.602

** Lungimile segmentelor sunt determinate în planul de proiecţie Stereo 70 şi sunt rotunjite la 1 milimetru.
*** Distanţa dintre puncte este formată din segmente cumulate ce sunt mai mici decât valoarea 1 milimetru.

DATE DESPRE IMOBILUL NR. 1039

Oficiul de Cadastru şi Publicitate Imobiliară SIBIU
Biroul de Cadastru şi Publicitate Imobiliară Medias

A. Partea I. Descrierea imobilului

TEREN Extravilan

Adresa: Jud. Sibiu

Nr. Crt	Nr cadastral Nr. topografic	Suprafaţa* (mp)	Observaţii / Referinţe
A1		122	Sector cadastral:45 Teren neimprejmuit;

B. Partea II. Proprietari şi acte

Inscrieri privitoare la dreptul de proprietate şi alte drepturi reale		Referinţe
/		
Act Normativ nr. 7, din 13/03/1996 emis de PARLAMENTUL ROMANIEI (lege);		
B1	Inscrierea provizorie, drept de PROPRIETATE, dobandit prin Lege, cota actuala 1/1	A1
	1) **MUNICIPIUL MEDIAŞ**, CIF:4240677, proprietar neidentificat	

C. Partea III. SARCINI .

Inscrieri privind dezmembramintele dreptului de proprietate, drepturi reale de garanţie şi sarcini	Referinţe
NU SUNT	

Anexa Nr. 1 La Partea I

Teren

Nr cadastral	Suprafaţa (mp)*	Observaţii / Referinţe
	122	

* Suprafaţa este determinată in planul de proiecţie Stereo 70.

DETALII LINIARE IMOBIL

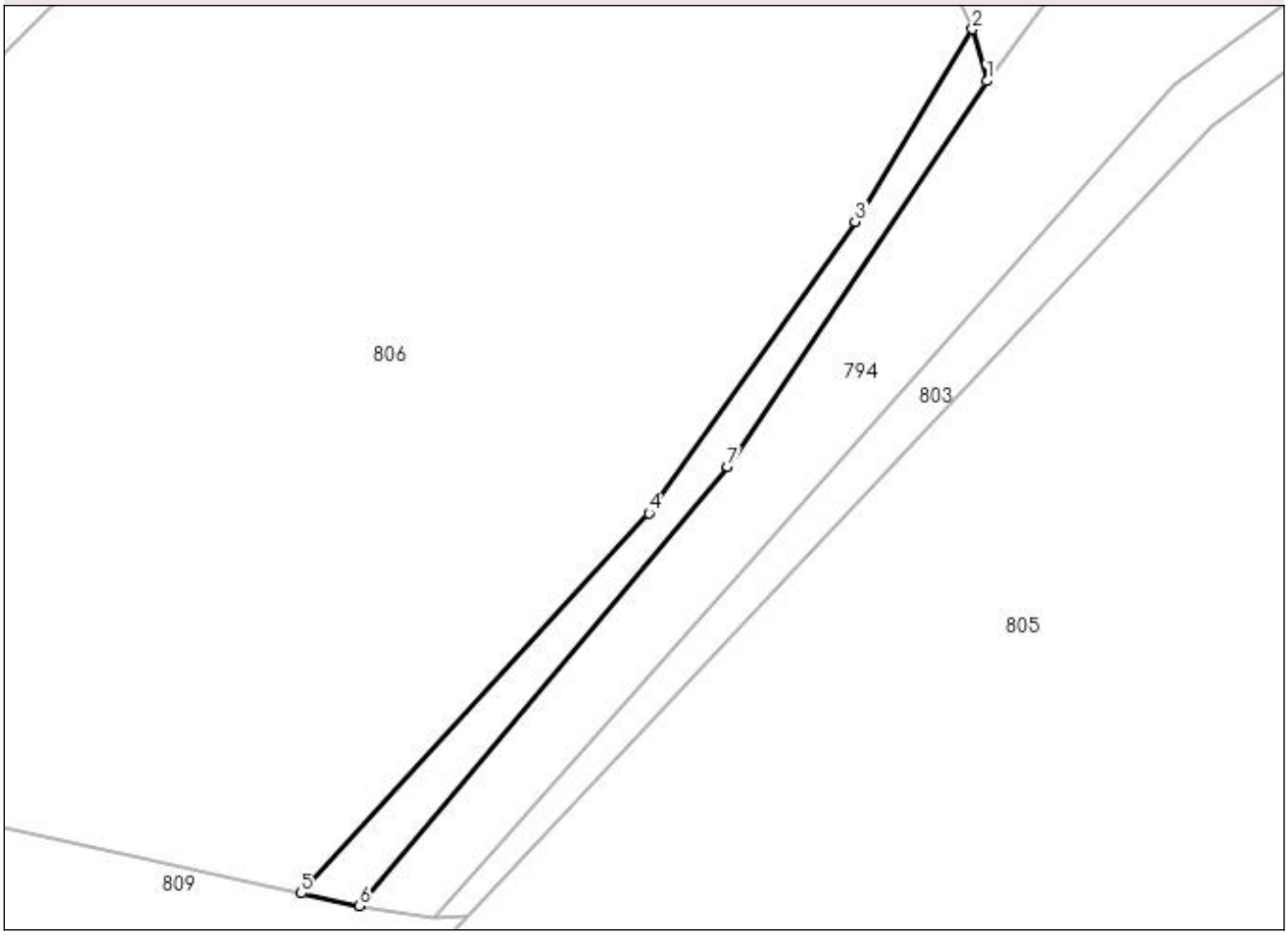

Date referitoare la teren

Crt	Categorie folosinţă	Intra vilan	Suprafaţa (mp)	Tarla	Parcelă	Nr. topo	Observaţii / Referinţe
1	faneata	NU	122	63	3266	-	

Lungime Segmente
1) Valorile lungimilor segmentelor sunt obţinute din proiecţie în plan.

Punct început	X / Y	Punct sfârşit	X / Y	Lungime segment (** (m)
1	448.749,663 514.115,223	2	448.748,88 514.118,08	2.962
2	448.748,88 514.118,08	3	448.742,399 514.107,474	12.43
3	448.742,399 514.107,474	4	448.731,029 514.091,404	19.686
4	448.731,029 514.091,404	5	448.711,868 514.070,473	28.377
5	448.711,868 514.070,473	6	448.715,059 514.069,777	3.266

Punct început	X / Y	Punct sfârşit	X / Y	Lungime segment (** (m)
6	448.715,059 514.069,777	7	448.735,38 514.093,98	31.602
7	448.735,38 514.093,98	1	448.749,663 514.115,223	25.599

** Lungimile segmentelor sunt determinate în planul de proiecţie Stereo 70 şi sunt rotunjite la 1 milimetru.
*** Distanţa dintre puncte este formată din segmente cumulate ce sunt mai mici decât valoarea 1 milimetru.